

ОПИСАНИЕ МЕСТОПОЛОЖЕНИЯ ГРАНИЦ**Публичный сервитут**

(наименование объекта, местоположение границ которого описано (далее - объект))

Раздел 1**Сведения об объекте**

№ п/п	Характеристики объекта	Описание характеристик
1	2	3
1.	Местоположение объекта	Омская область, район Омский, село Новотроицкое
2.	Площадь объекта +/- величина погрешности определения площади (Р +/- Дельта Р)	858 +/- 10 м ²
3.	Иные характеристики объекта	-

Раздел 2

Сведения о местоположении границ объекта

1. Система координат МСК 55, зона 2

2. Сведения о характерных точках границ объекта

Обозначение характерных точек границ	Координаты, м		Метод определения координат характерной точки	Средняя квадратическая погрешность положения характерной точки (Mt), м	Описание обозначения точки на местности (при наличии)
	X	Y			
1	2	3	4	5	6
-	-	-	-	-	

3. Сведения о характерных точках части (частей) границы объекта

Обозначение характерных точек части границы	Координаты, м		Метод определения координат характерной точки	Средняя квадратическая погрешность положения характерной точки (Mt), м	Описание обозначения точки на местности (при наличии)
	X	Y			
1	2	3	4	5	6
Часть 1					
1	514763.88	2144356.65	Метод спутниковых геодезических измерений (определений)	0.10	-
2	514866.87	2144326.76	Метод спутниковых геодезических измерений (определений)	0.10	-
3	514864.64	2144319.08	Метод спутниковых геодезических измерений (определений)	0.10	-
4	514761.61	2144348.98	Метод спутниковых геодезических измерений (определений)	0.10	-
1	514763.88	2144356.65	Метод спутниковых геодезических измерений (определений)	0.10	-

**Текстовое описание местоположения границ
населенных пунктов, территориальных зон, особо охраняемых природных
территорий, зон с особыми условиями использования территорий**

Прохождение границы		Описание прохождения границы
от точки	до точки	
1	2	3
1	2	-
2	3	-
3	4	-
4	1	-


ГРАФИЧЕСКОЕ ОПИСАНИЕ МЕСТОПОЛОЖЕНИЯ ГРАНИЦ ПУБЛИЧНОГО СЕРВИТУТА

(наименование объекта)

План границ объекта



ИСПОЛЬЗУЕМЫЕ УСЛОВНЫЕ ЗНАКИ И ОБОЗНАЧЕНИЯ:



-граница кадастрового квартала

55:28:090202


-номер кадастрового квартала




-существующая часть границ, имеющиеся в ЕГРН сведения о которой достаточны для определения ее на местности

:355


-кадастровый номер



-граница публичного сервитута



- объект электросетевого хозяйства



-точка границы публичного сервитута

Масштаб 1 : 4000