



ОМСКИЙ МУНИЦИПАЛЬНЫЙ РАЙОН ОМСКОЙ ОБЛАСТИ

Администрация Омского муниципального района

РАСПОРЯЖЕНИЕ

от 10.12.2024 № Р-24/ОНР-3304

Об установлении публичного сервитута

В соответствии со ст.23, главой V.7 Земельного кодекса Российской Федерации, на основании обращения Попова Виктора Петровича, руководствуясь Уставом Омского муниципального района Омской области,

1. Установить публичный сервитут в интересах неопределенного круга лиц на часть земельного участка с кадастровым номером 55:20:233001:1197, местоположение которого: Омская область, Омский р-н, Усть-Заостровка с, Мира ул (далее – часть земельного участка), площадью 224 кв. м., в целях прохода через земельный участок.

2. Публичный сервитут устанавливается на срок - бессрочно.

3. Утвердить границы публичного сервитута в соответствии со схемой расположения границ публичного сервитута согласно приложению № 1 к настоящему распоряжению и описанием границ публичного сервитута согласно приложению № 2 к настоящему распоряжению.

4. Управлению информационной политики Администрации Омского муниципального района Омской области в течение пяти рабочих дней со дня принятия настоящего распоряжения разместить его на официальном сайте Омского муниципального района Омской области в информационно-телекоммуникационной сети «Интернет».

5. Комитету земельно-имущественных отношений и градостроительной деятельности Администрации Омского муниципального района Омской области в течение пяти рабочих дней со дня принятия настоящего распоряжения направить его копию в орган, осуществляющий государственную регистрацию прав.

Председатель Комитета
земельно-имущественных отношений
и градостроительной деятельности








Е.В. Прохоров

План границ объекта



Масштаб 1:500

Используемые условные знаки и обозначения:

	Характерная точка границы объекта
	Надписи номеров характерных точек границы объекта
	Граница объекта
	Часть границы, сведения ЕГРН о которой позволяют однозначно определить ее положение на местности
	Надписи кадастрового номера земельного участка
	Граница кадастрового квартала
	Обозначение кадастрового квартала

ОПИСАНИЕ МЕСТОПОЛОЖЕНИЯ ГРАНИЦ ПУБЛИЧНОГО СЕРВИТУТА

Сведения об объекте		
№ п/п	Характеристики объекта	Описание характеристик
1	2	3
1	Местоположение объекта	Омская область, Омский р-н, Усть-Заостровка с
2	Площадь объекта ± величина погрешности определения площади ($P \pm \Delta P$), м ²	224 ± 5
3	Иные характеристики объекта	1. Публичный сервитут в интересах неопределенного круга лиц на часть земельного участка с кадастровым номером 55:20:233001:1197 в целях прохода и (или) проезда через земельный участок

Сведения о местоположении границ объекта					
1. Система координат МСК-55, зона 2					
2. Сведения о характерных точках границ объекта					
Обозначение характерных точек границ	Координаты, м		Метод определения координат характерной точки	Средняя квадратическая погрешность положения характерной точки (Mt), м	Описание обозначения точки на местности (при наличии)
	X	Y			
1	2	3	4	5	6
1	459873.93	2176840.22	Метод спутниковых геодезических измерений (определений)	0.1	-
2	459875.17	2176846.06	Метод спутниковых геодезических измерений (определений)	0.1	-
3	459838.50	2176852.16	Метод спутниковых геодезических измерений (определений)	0.1	-
4	459836.93	2176846.33	Метод спутниковых геодезических измерений (определений)	0.1	-
1	459873.93	2176840.22	Метод спутниковых геодезических измерений (определений)	0.1	-
3. Сведения о характерных точках части (частей) границы объекта					
Обозначение характерных точек части границы	Координаты, м		Метод определения координат характерной точки	Средняя квадратическая погрешность положения характерной точки (Mt), м	Описание обозначения точки на местности (при наличии)
	X	Y			
1	2	3	4	5	6
-	-	-	-	-	-

