



ОМСКИЙ МУНИЦИПАЛЬНЫЙ РАЙОН ОМСКОЙ ОБЛАСТИ

Администрация Омского муниципального района

РАСПОРЯЖЕНИЕ

от 22.10.2024 № Р-24/ОМС-2999

Об установлении публичного сервитута

В соответствии со ст.23, главой V.7 Земельного кодекса Российской Федерации, на основании обращения председателя ТСН СНТ «Мечта» Кутовой Анастасии Валерьевны, руководствуясь Уставом Омского муниципального района Омской области,

1. Установить публичный сервитут в интересах неопределенного круга лиц на земли, государственная собственность на которые не разграничена, местоположение которых: Омская область, Омский р-н, Дружинское с/п, расположенные в кадастровых кварталах 55:20:043001, 55:20:043301 и 55:20:044103 (далее – земли), и часть земельного участка с кадастровым номером 55:20:000000:7510, местоположение которого: Российская Федерация, Омская область, р-н Омский, СНТ «Яблонька-2» (далее – земельный участок), площадью 6422 кв. м., в целях прохода и (или) проезда через земли и земельный участок.

2. Публичный сервитут устанавливается на срок - бессрочно.

3. Утвердить границы публичного сервитута в соответствии со схемой расположения границ публичного сервитута согласно приложению № 1 к настоящему распоряжению и описанием границ публичного сервитута согласно приложению № 2 к настоящему распоряжению.

4. Управлению информационной политики Администрации Омского муниципального района Омской области в течение пяти рабочих дней со дня принятия настоящего распоряжения разместить его на официальном сайте Омского муниципального района Омской области в информационно-телекоммуникационной сети «Интернет», направить его копию обладателю публичного сервитута.

5. Комитету земельно-имущественных отношений и градостроительной деятельности Администрации Омского муниципального района Омской области в течение пяти рабочих дней со дня принятия настоящего распоряжения направить его копию в орган, осуществляющий

государственную регистрацию прав.

Председатель Комитета
земельно-имущественных отношений
и градостроительной деятельности

A handwritten signature in blue ink, consisting of several overlapping loops and a central vertical stroke, positioned to the right of the title text.

Е.В. Прохоров

от 22 10 2024 № Р 24/ОМР-29/24






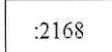
План границ объекта

Схема расположения границ публичного
сервитута




Масштаб 1:12299


Используемые условные знаки и обозначения:

-  Характерная точка границы объекта
-  Надписи номеров характерных точек границы объекта
-  Граница объекта
-  Граница территориальной зоны
-  Часть границы, сведения ЕГРН о которой позволяют однозначно определить ее положение на местности
-  Надписи кадастрового номера земельного участка

Используемые условные знаки и обозначения:



Граница кадастрового квартала



Обозначение кадастрового квартала

от 22.10.2024 № Р-24/ОМР-2988

ОПИСАНИЕ МЕСТОПОЛОЖЕНИЯ ГРАНИЦ

Публичный сервитут

(наименование объекта, местоположение границ которого описано (далее - объект))

Сведения об объекте		
№ п/п	Характеристики объекта	Описание характеристик
1	2	3
1	Местоположение объекта	Омская область, Омский р-н, Дружинское сельское поселение с/с
2	Площадь объекта ± величина погрешности определения площади ($P \pm \Delta P$), м ²	6422 ± 28
3	Иные характеристики объекта	1. Публичный сервитут, в целях обеспечения свободного доступа неограниченного круга лиц, в кадастровых кварталах 55:20:044103, 55:20:043301, 55:20:043001, земельный участок 55:20:000000:7510 Омская область, р-н Омский, СНТ «Яблонька-2»

Сведения о местоположении границ объекта					
1. Система координат МСК-55, зона 2					
2. Сведения о характерных точках границ объекта					
Обозначение характерных точек границ	Координаты, м		Метод определения координат характерной точки	Средняя квадратическая погрешность положения характерной точки (Mт), м	Описание обозначения точки на местности (при наличии)
	X	Y			
1	2	3	4	5	6
1	491733.75	2148688.01	Метод спутниковых геодезических измерений (определений)	0.1	Закрепление отсутствует
2	491726.60	2148679.60	Метод спутниковых геодезических измерений (определений)	0.1	Закрепление отсутствует
3	491716.40	2148651.91	Метод спутниковых геодезических измерений (определений)	0.1	Закрепление отсутствует
4	491715.32	2148646.35	Метод спутниковых геодезических измерений (определений)	0.1	Закрепление отсутствует
5	491714.26	2148631.11	Метод спутниковых геодезических измерений (определений)	0.1	Закрепление отсутствует
6	491715.87	2148615.62	Метод спутниковых геодезических измерений (определений)	0.1	Закрепление отсутствует
7	491715.96	2148615.27	Метод спутниковых геодезических измерений	0.1	Закрепление отсутствует

Сведения о местоположении границ объекта					
1. Система координат МСК-55, зона 2					
2. Сведения о характерных точках границ объекта					
Обозначение характерных точек границ	Координаты, м		Метод определения координат характерной точки	Средняя квадратическая погрешность положения характерной точки (M _t), м	Описание обозначения точки на местности (при наличии)
	X	Y			
			(определений)		
8	491716.09	2148615.00	Метод спутниковых геодезических измерений (определений)	0.1	Закрепление отсутствует
9	491724.47	2148601.45	Метод спутниковых геодезических измерений (определений)	0.1	Закрепление отсутствует
10	491735.49	2148590.27	Метод спутниковых геодезических измерений (определений)	0.1	Закрепление отсутствует
11	491757.92	2148568.69	Метод спутниковых геодезических измерений (определений)	0.1	Закрепление отсутствует
12	491767.57	2148556.46	Метод спутниковых геодезических измерений (определений)	0.1	Закрепление отсутствует
13	491772.97	2148542.11	Метод спутниковых геодезических измерений (определений)	0.1	Закрепление отсутствует
14	491771.87	2148527.62	Метод спутниковых геодезических измерений (определений)	0.1	Закрепление отсутствует
15	491766.06	2148513.02	Метод спутниковых геодезических измерений (определений)	0.1	Закрепление отсутствует
16	491758.41	2148499.19	Метод спутниковых геодезических измерений (определений)	0.1	Закрепление отсутствует
17	491750.27	2148486.36	Метод спутниковых геодезических измерений (определений)	0.1	Закрепление отсутствует
18	491721.74	2148449.85	Метод спутниковых геодезических измерений (определений)	0.1	Закрепление отсутствует
19	491683.35	2148401.99	Метод спутниковых геодезических измерений (определений)	0.1	Закрепление отсутствует
20	491622.92	2148329.05	Метод спутниковых геодезических измерений (определений)	0.1	Закрепление отсутствует
21	491573.29	2148265.62	Метод спутниковых	0.1	Закрепление

Сведения о местоположении границ объекта					
1. Система координат МСК-55, зона 2					
2. Сведения о характерных точках границ объекта					
Обозначение характерных точек границ	Координаты, м		Метод определения координат характерной точки	Средняя квадратическая погрешность положения характерной точки (M _t), м	Описание обозначения точки на местности (при наличии)
	X	Y			
			геодезических измерений (определений)		отсутствует
22	491545.40	2148228.37	Метод спутниковых геодезических измерений (определений)	0.1	Закрепление отсутствует
23	491530.25	2148200.41	Метод спутниковых геодезических измерений (определений)	0.1	Закрепление отсутствует
24	491522.14	2148186.64	Метод спутниковых геодезических измерений (определений)	0.1	Закрепление отсутствует
25	491503.02	2148162.04	Метод спутниковых геодезических измерений (определений)	0.1	Закрепление отсутствует
26	491482.26	2148137.87	Метод спутниковых геодезических измерений (определений)	0.1	Закрепление отсутствует
27	491458.05	2148101.64	Метод спутниковых геодезических измерений (определений)	0.1	Закрепление отсутствует
28	491432.20	2148062.50	Метод спутниковых геодезических измерений (определений)	0.1	Закрепление отсутствует
29	491414.52	2148037.15	Метод спутниковых геодезических измерений (определений)	0.1	Закрепление отсутствует
30	491407.52	2148023.30	Метод спутниковых геодезических измерений (определений)	0.1	Закрепление отсутствует
31	491403.67	2148007.82	Метод спутниковых геодезических измерений (определений)	0.1	Закрепление отсутствует
32	491399.51	2147992.79	Метод спутниковых геодезических измерений (определений)	0.1	Закрепление отсутствует
33	491393.22	2147979.02	Метод спутниковых геодезических измерений (определений)	0.1	Закрепление отсутствует
34	491388.81	2147965.02	Метод спутниковых геодезических измерений	0.1	Закрепление отсутствует

Сведения о местоположении границ объекта					
1. Система координат МСК-55, зона 2					
2. Сведения о характерных точках границ объекта					
Обозначение характерных точек границ	Координаты, м		Метод определения координат характерной точки	Средняя квадратическая погрешность положения характерной точки (M _t), м	Описание обозначения точки на местности (при наличии)
	X	Y			
			(определений)		
35	491375.42	2147961.66	Метод спутниковых геодезических измерений (определений)	0.1	Закрепление отсутствует
36	491362.47	2147969.59	Метод спутниковых геодезических измерений (определений)	0.1	Закрепление отсутствует
37	491348.86	2147977.87	Метод спутниковых геодезических измерений (определений)	0.1	Закрепление отсутствует
38	491334.91	2147984.16	Метод спутниковых геодезических измерений (определений)	0.1	Закрепление отсутствует
39	491319.92	2147989.46	Метод спутниковых геодезических измерений (определений)	0.1	Закрепление отсутствует
40	491304.50	2147992.69	Метод спутниковых геодезических измерений (определений)	0.1	Закрепление отсутствует
41	491289.16	2147992.57	Метод спутниковых геодезических измерений (определений)	0.1	Закрепление отсутствует
42	491289.07	2147992.57	Метод спутниковых геодезических измерений (определений)	0.1	Закрепление отсутствует
43	491288.89	2147992.54	Метод спутниковых геодезических измерений (определений)	0.1	Закрепление отсутствует
44	491273.31	2147989.60	Метод спутниковых геодезических измерений (определений)	0.1	Закрепление отсутствует
45	491273.00	2147989.44	Метод спутниковых геодезических измерений (определений)	0.1	Закрепление отсутствует
46	491260.45	2147981.12	Метод спутниковых геодезических измерений (определений)	0.1	Закрепление отсутствует
47	491260.37	2147981.06	Метод спутниковых геодезических измерений (определений)	0.1	Закрепление отсутствует
48	491260.30	2147981.00	Метод спутниковых	0.1	Закрепление

Сведения о местоположении границ объекта					
1. Система координат МСК-55, зона 2					
2. Сведения о характерных точках границ объекта					
Обозначение характерных точек границ	Координаты, м		Метод определения координат характерной точки	Средняя квадратическая погрешность положения характерной точки (M _t), м	Описание обозначения точки на местности (при наличии)
	X	Y			
			геодезических измерений (определений)		отсутствует
49	491260.22	2147980.94	Метод спутниковых геодезических измерений (определений)	0.1	Закрепление отсутствует
50	491249.69	2147970.51	Метод спутниковых геодезических измерений (определений)	0.1	Закрепление отсутствует
51	491235.95	2147968.30	Метод спутниковых геодезических измерений (определений)	0.1	Закрепление отсутствует
52	491225.80	2147978.16	Метод спутниковых геодезических измерений (определений)	0.1	Закрепление отсутствует
53	491220.05	2147992.17	Метод спутниковых геодезических измерений (определений)	0.1	Закрепление отсутствует
54	491216.00	2147998.07	Метод спутниковых геодезических измерений (определений)	0.1	Закрепление отсутствует
55	491199.91	2148001.75	Метод спутниковых геодезических измерений (определений)	0.1	Закрепление отсутствует
56	491184.09	2147996.60	Метод спутниковых геодезических измерений (определений)	0.1	Закрепление отсутствует
57	491169.82	2147990.31	Метод спутниковых геодезических измерений (определений)	0.1	Закрепление отсутствует
58	491155.58	2147985.31	Метод спутниковых геодезических измерений (определений)	0.1	Закрепление отсутствует
59	491140.60	2147979.34	Метод спутниковых геодезических измерений (определений)	0.1	Закрепление отсутствует
60	491125.94	2147972.84	Метод спутниковых геодезических измерений (определений)	0.1	Закрепление отсутствует
61	491084.20	2147951.98	Метод спутниковых геодезических измерений	0.1	Закрепление отсутствует

Сведения о местоположении границ объекта					
1. Система координат МСК-55, зона 2					
2. Сведения о характерных точках границ объекта					
Обозначение характерных точек границ	Координаты, м		Метод определения координат характерной точки	Средняя квадратическая погрешность положения характерной точки (M _t), м	Описание обозначения точки на местности (при наличии)
	X	Y			
			(определений)		
62	491029.30	2147923.55	Метод спутниковых геодезических измерений (определений)	0.1	Закрепление отсутствует
63	490960.39	2147890.03	Метод спутниковых геодезических измерений (определений)	0.1	Закрепление отсутствует
64	490902.83	2147864.05	Метод спутниковых геодезических измерений (определений)	0.1	Закрепление отсутствует
65	490847.60	2147836.10	Метод спутниковых геодезических измерений (определений)	0.1	Закрепление отсутствует
66	490777.01	2147799.38	Метод спутниковых геодезических измерений (определений)	0.1	Закрепление отсутствует
67	490748.34	2147785.14	Метод спутниковых геодезических измерений (определений)	0.1	Закрепление отсутствует
68	490720.55	2147769.39	Метод спутниковых геодезических измерений (определений)	0.1	Закрепление отсутствует
69	490709.65	2147757.17	Метод спутниковых геодезических измерений (определений)	0.1	Закрепление отсутствует
70	490705.55	2147741.11	Метод спутниковых геодезических измерений (определений)	0.1	Закрепление отсутствует
71	490705.85	2147725.21	Метод спутниковых геодезических измерений (определений)	0.1	Закрепление отсутствует
72	490706.84	2147710.06	Метод спутниковых геодезических измерений (определений)	0.1	Закрепление отсутствует
73	490702.91	2147696.16	Метод спутниковых геодезических измерений (определений)	0.1	Закрепление отсутствует
74	490694.46	2147683.75	Метод спутниковых геодезических измерений (определений)	0.1	Закрепление отсутствует
75	490684.74	2147672.09	Метод спутниковых	0.1	Закрепление

Сведения о местоположении границ объекта

1. Система координат МСК-55, зона 2

2. Сведения о характерных точках границ объекта

Обозначение характерных точек границ	Координаты, м		Метод определения координат характерной точки	Средняя квадратическая погрешность положения характерной точки (M _t), м	Описание обозначения точки на местности (при наличии)
	X	Y			
			геодезических измерений (определений)		отсутствует
76	490674.55	2147660.66	Метод спутниковых геодезических измерений (определений)	0.1	Закрепление отсутствует
77	490653.65	2147637.64	Метод спутниковых геодезических измерений (определений)	0.1	Закрепление отсутствует
78	490632.96	2147614.66	Метод спутниковых геодезических измерений (определений)	0.1	Закрепление отсутствует
79	490621.54	2147604.86	Метод спутниковых геодезических измерений (определений)	0.1	Закрепление отсутствует
80	490609.21	2147594.49	Метод спутниковых геодезических измерений (определений)	0.1	Закрепление отсутствует
81	490599.25	2147581.94	Метод спутниковых геодезических измерений (определений)	0.1	Закрепление отсутствует
82	490593.81	2147567.46	Метод спутниковых геодезических измерений (определений)	0.1	Закрепление отсутствует
83	490587.08	2147555.15	Метод спутниковых геодезических измерений (определений)	0.1	Закрепление отсутствует
84	490574.55	2147551.09	Метод спутниковых геодезических измерений (определений)	0.1	Закрепление отсутствует
85	490561.00	2147554.89	Метод спутниковых геодезических измерений (определений)	0.1	Закрепление отсутствует
86	490531.74	2147566.17	Метод спутниковых геодезических измерений (определений)	0.1	Закрепление отсутствует
87	490515.74	2147570.42	Метод спутниковых геодезических измерений (определений)	0.1	Закрепление отсутствует
88	490499.89	2147569.25	Метод спутниковых геодезических измерений	0.1	Закрепление отсутствует

Сведения о местоположении границ объекта					
1. Система координат МСК-55, зона 2					
2. Сведения о характерных точках границ объекта					
Обозначение характерных точек границ	Координаты, м		Метод определения координат характерной точки	Средняя квадратическая погрешность положения характерной точки (Mt), м	Описание обозначения точки на местности (при наличии)
	X	Y			
			(определений)		
89	490483.08	2147563.61	Метод спутниковых геодезических измерений (определений)	0.1	Закрепление отсутствует
90	490468.26	2147558.70	Метод спутниковых геодезических измерений (определений)	0.1	Закрепление отсутствует
91	490453.46	2147555.15	Метод спутниковых геодезических измерений (определений)	0.1	Закрепление отсутствует
92	490438.64	2147552.50	Метод спутниковых геодезических измерений (определений)	0.1	Закрепление отсутствует
93	490422.81	2147550.90	Метод спутниковых геодезических измерений (определений)	0.1	Закрепление отсутствует
94	490376.08	2147549.15	Метод спутниковых геодезических измерений (определений)	0.1	Закрепление отсутствует
95	490364.53	2147548.75	Метод спутниковых геодезических измерений (определений)	0.1	Закрепление отсутствует
96	490362.72	2147548.62	Метод спутниковых геодезических измерений (определений)	0.1	Закрепление отсутствует
97	490362.37	2147545.69	Метод спутниковых геодезических измерений (определений)	0.1	Закрепление отсутствует
98	490364.62	2147545.75	Метод спутниковых геодезических измерений (определений)	0.1	Закрепление отсутствует
99	490376.19	2147546.15	Метод спутниковых геодезических измерений (определений)	0.1	Закрепление отсутствует
100	490423.03	2147547.90	Метод спутниковых геодезических измерений (определений)	0.1	Закрепление отсутствует
101	490439.05	2147549.53	Метод спутниковых геодезических измерений (определений)	0.1	Закрепление отсутствует
102	490454.08	2147552.21	Метод спутниковых	0.1	Закрепление

Сведения о местоположении границ объекта					
1. Система координат МСК-55, зона 2					
2. Сведения о характерных точках границ объекта					
Обозначение характерных точек границ	Координаты, м		Метод определения координат характерной точки	Средняя квадратическая погрешность положения характерной точки (M _t), м	Описание обозначения точки на местности (при наличии)
	X	Y			
			геодезических измерений (определений)		отсутствует
103	490469.09	2147555.81	Метод спутниковых геодезических измерений (определений)	0.1	Закрепление отсутствует
104	490484.02	2147560.76	Метод спутниковых геодезических измерений (определений)	0.1	Закрепление отсутствует
105	490500.49	2147566.29	Метод спутниковых геодезических измерений (определений)	0.1	Закрепление отсутствует
106	490515.45	2147567.40	Метод спутниковых геодезических измерений (определений)	0.1	Закрепление отсутствует
107	490530.81	2147563.31	Метод спутниковых геодезических измерений (определений)	0.1	Закрепление отсутствует
108	490560.05	2147552.04	Метод спутниковых геодезических измерений (определений)	0.1	Закрепление отсутствует
109	490574.61	2147547.95	Метод спутниковых геодезических измерений (определений)	0.1	Закрепление отсутствует
110	490589.14	2147552.66	Метод спутниковых геодезических измерений (определений)	0.1	Закрепление отсутствует
111	490596.55	2147566.21	Метод спутниковых геодезических измерений (определений)	0.1	Закрепление отсутствует
112	490601.89	2147580.44	Метод спутниковых геодезических измерений (определений)	0.1	Закрепление отсутствует
113	490611.37	2147592.39	Метод спутниковых геодезических измерений (определений)	0.1	Закрепление отсутствует
114	490623.48	2147602.58	Метод спутниковых геодезических измерений (определений)	0.1	Закрепление отсутствует
115	490635.06	2147612.51	Метод спутниковых геодезических измерений	0.1	Закрепление отсутствует

Сведения о местоположении границ объекта					
1. Система координат МСК-55, зона 2					
2. Сведения о характерных точках границ объекта					
Обозначение характерных точек границ	Координаты, м		Метод определения координат характерной точки	Средняя квадратическая погрешность положения характерной точки (M _t), м	Описание обозначения точки на местности (при наличии)
	X	Y			
			(определений)		
116	490655.87	2147635.62	Метод спутниковых геодезических измерений (определений)	0.1	Закрепление отсутствует
117	490676.77	2147658.65	Метод спутниковых геодезических измерений (определений)	0.1	Закрепление отсутствует
118	490687.01	2147670.13	Метод спутниковых геодезических измерений (определений)	0.1	Закрепление отсутствует
119	490696.86	2147681.94	Метод спутниковых геодезических измерений (определений)	0.1	Закрепление отсутствует
120	490705.66	2147694.88	Метод спутниковых геодезических измерений (определений)	0.1	Закрепление отсутствует
121	490709.86	2147709.74	Метод спутниковых геодезических измерений (определений)	0.1	Закрепление отсутствует
122	490708.85	2147725.34	Метод спутниковых геодезических измерений (определений)	0.1	Закрепление отсутствует
123	490708.56	2147740.76	Метод спутниковых геодезических измерений (определений)	0.1	Закрепление отсутствует
124	490712.37	2147755.72	Метод спутниковых геодезических измерений (определений)	0.1	Закрепление отсутствует
125	490722.46	2147767.02	Метод спутниковых геодезических измерений (определений)	0.1	Закрепление отсутствует
126	490749.75	2147782.49	Метод спутниковых геодезических измерений (определений)	0.1	Закрепление отсутствует
127	490778.38	2147796.70	Метод спутниковых геодезических измерений (определений)	0.1	Закрепление отсутствует
128	490848.98	2147833.42	Метод спутниковых геодезических измерений (определений)	0.1	Закрепление отсутствует
129	490904.13	2147861.34	Метод спутниковых	0.1	Закрепление

Сведения о местоположении границ объекта					
1. Система координат МСК-55, зона 2					
2. Сведения о характерных точках границ объекта					
Обозначение характерных точек границ	Координаты, м		Метод определения координат характерной точки	Средняя квадратическая погрешность положения характерной точки (M _t), м	Описание обозначения точки на местности (при наличии)
	X	Y			
			геодезических измерений (определений)		отсутствует
130	490961.66	2147887.31	Метод спутниковых геодезических измерений (определений)	0.1	Закрепление отсутствует
131	491030.65	2147920.86	Метод спутниковых геодезических измерений (определений)	0.1	Закрепление отсутствует
132	491085.56	2147949.30	Метод спутниковых геодезических измерений (определений)	0.1	Закрепление отсутствует
133	491127.21	2147970.13	Метод спутниковых геодезических измерений (определений)	0.1	Закрепление отсутствует
134	491141.76	2147976.58	Метод спутниковых геодезических измерений (определений)	0.1	Закрепление отсутствует
135	491156.62	2147982.50	Метод спутниковых геодезических измерений (определений)	0.1	Закрепление отсутствует
136	491170.92	2147987.53	Метод спутниковых геодезических измерений (определений)	0.1	Закрепление отсутствует
137	491185.16	2147993.80	Метод спутниковых геодезических измерений (определений)	0.1	Закрепление отсутствует
138	491200.07	2147998.65	Метод спутниковых геодезических измерений (определений)	0.1	Закрепление отсутствует
139	491214.00	2147995.67	Метод спутниковых геодезических измерений (определений)	0.1	Закрепление отсутствует
140	491217.42	2147990.69	Метод спутниковых геодезических измерений (определений)	0.1	Закрепление отсутствует
141	491223.14	2147976.72	Метод спутниковых геодезических измерений (определений)	0.1	Закрепление отсутствует
142	491234.69	2147965.40	Метод спутниковых геодезических измерений	0.1	Закрепление отсутствует

Сведения о местоположении границ объекта					
1. Система координат МСК-55, зона 2					
2. Сведения о характерных точках границ объекта					
Обозначение характерных точек границ	Координаты, м		Метод определения координат характерной точки	Средняя квадратическая погрешность положения характерной точки (M _t), м	Описание обозначения точки на местности (при наличии)
	X	Y			
			(определений)		
143	491251.21	2147967.85	Метод спутниковых геодезических измерений (определений)	0.1	Закрепление отсутствует
144	491262.22	2147978.70	Метод спутниковых геодезических измерений (определений)	0.1	Закрепление отсутствует
145	491274.41	2147986.77	Метод спутниковых геодезических измерений (определений)	0.1	Закрепление отсутствует
146	491289.32	2147989.57	Метод спутниковых геодезических измерений (определений)	0.1	Закрепление отсутствует
147	491304.25	2147989.69	Метод спутниковых геодезических измерений (определений)	0.1	Закрепление отсутствует
148	491319.07	2147986.57	Метод спутниковых геодезических измерений (определений)	0.1	Закрепление отсутствует
149	491333.72	2147981.40	Метод спутниковых геодезических измерений (определений)	0.1	Закрепление отсутствует
150	491347.42	2147975.22	Метод спутниковых геодезических измерений (определений)	0.1	Закрепление отсутствует
151	491374.49	2147958.71	Метод спутниковых геодезических измерений (определений)	0.1	Закрепление отсутствует
152	491375.09	2147958.55	Метод спутниковых геодезических измерений (определений)	0.1	Закрепление отсутствует
153	491391.00	2147962.66	Метод спутниковых геодезических измерений (определений)	0.1	Закрепление отсутствует
154	491391.31	2147963.05	Метод спутниковых геодезических измерений (определений)	0.1	Закрепление отсутствует
155	491396.02	2147977.92	Метод спутниковых геодезических измерений (определений)	0.1	Закрепление отсутствует
156	491402.37	2147991.87	Метод спутниковых	0.1	Закрепление

Сведения о местоположении границ объекта					
1. Система координат МСК-55, зона 2					
2. Сведения о характерных точках границ объекта					
Обозначение характерных точек границ	Координаты, м		Метод определения координат характерной точки	Средняя квадратическая погрешность положения характерной точки (Mt), м	Описание обозначения точки на местности (при наличии)
	X	Y			
			геодезических измерений (определений)		отсутствует
157	491407.00	2148008.46	Метод спутниковых геодезических измерений (определений)	0.1	Закрепление отсутствует
158	491410.34	2148022.20	Метод спутниковых геодезических измерений (определений)	0.1	Закрепление отсутствует
159	491417.12	2148035.64	Метод спутниковых геодезических измерений (определений)	0.1	Закрепление отсутствует
160	491434.69	2148060.82	Метод спутниковых геодезических измерений (определений)	0.1	Закрепление отсутствует
161	491469.92	2148114.01	Метод спутниковых геодезических измерений (определений)	0.1	Закрепление отсутствует
162	491484.67	2148136.09	Метод спутниковых геодезических измерений (определений)	0.1	Закрепление отсутствует
163	491505.37	2148160.17	Метод спутниковых геодезических измерений (определений)	0.1	Закрепление отсутствует
164	491524.56	2148184.87	Метод спутниковых геодезических измерений (определений)	0.1	Закрепление отсутствует
165	491532.87	2148198.94	Метод спутниковых геодезических измерений (определений)	0.1	Закрепление отсутствует
166	491547.95	2148226.77	Метод спутниковых геодезических измерений (определений)	0.1	Закрепление отсутствует
167	491575.67	2148263.79	Метод спутниковых геодезических измерений (определений)	0.1	Закрепление отсутствует
168	491625.26	2148327.15	Метод спутниковых геодезических измерений (определений)	0.1	Закрепление отсутствует
169	491685.67	2148400.07	Метод спутниковых геодезических измерений	0.1	Закрепление отсутствует

Сведения о местоположении границ объекта					
1. Система координат МСК-55, зона 2					
2. Сведения о характерных точках границ объекта					
Обозначение характерных точек границ	Координаты, м		Метод определения координат характерной точки	Средняя квадратическая погрешность положения характерной точки (M _t), м	Описание обозначения точки на местности (при наличии)
	X	Y			
			(определений)		
170	491724.09	2148447.97	Метод спутниковых геодезических измерений (определений)	0.1	Закрепление отсутствует
171	491752.72	2148484.61	Метод спутниковых геодезических измерений (определений)	0.1	Закрепление отсутствует
172	491761.00	2148497.67	Метод спутниковых геодезических измерений (определений)	0.1	Закрепление отсутствует
173	491768.76	2148511.71	Метод спутниковых геодезических измерений (определений)	0.1	Закрепление отсутствует
174	491774.75	2148526.72	Метод спутниковых геодезических измерений (определений)	0.1	Закрепление отсутствует
175	491774.82	2148526.96	Метод спутниковых геодезических измерений (определений)	0.1	Закрепление отсутствует
176	491774.86	2148527.17	Метод спутниковых геодезических измерений (определений)	0.1	Закрепление отсутствует
177	491775.99	2148542.22	Метод спутниковых геодезических измерений (определений)	0.1	Закрепление отсутствует
178	491775.97	2148542.59	Метод спутниковых геодезических измерений (определений)	0.1	Закрепление отсутствует
179	491775.89	2148542.86	Метод спутниковых геодезических измерений (определений)	0.1	Закрепление отсутствует
180	491770.20	2148557.96	Метод спутниковых геодезических измерений (определений)	0.1	Закрепление отсутствует
181	491760.22	2148570.62	Метод спутниковых геодезических измерений (определений)	0.1	Закрепление отсутствует
182	491737.59	2148592.42	Метод спутниковых геодезических измерений (определений)	0.1	Закрепление отсутствует
183	491726.87	2148603.26	Метод спутниковых	0.1	Закрепление

3. Сведения о характерных точках части (частей) границы объекта

Обозначение характерных точек части границы	Существующие координаты, м		Измененные (уточненные) координаты, м		Метод определения координат характерной точки	Средняя квадратическая погрешность положения характерной точки (Mt), м	Описание обозначения точки на местности (при наличии)
	X	Y	X	Y			
1	2	3	4	5	6	7	8
-	-	-	-	-	-	-	-