



ОМСКИЙ МУНИЦИПАЛЬНЫЙ РАЙОН ОМСКОЙ ОБЛАСТИ
Администрация Омского муниципального района

ПОСТАНОВЛЕНИЕ

24.10.2021 № П-21/ОМС-157

О внесении изменений в постановление Администрации Омского муниципального района Омской области от 12.05.2017 № П-17/ОМС-171 «Об определении способа расчета расстояния от организаций и (или) объектов до границ прилегающих территорий, на которых не допускается розничная продажа алкогольной продукции»

Руководствуясь Федеральным законом от 22.11.1995 № 171-ФЗ «О государственном регулировании производства и оборота этилового спирта, алкогольной и спиртосодержащей продукции и об ограничении потребления (распития) алкогольной продукции», Федеральным законом от 06.10.2003 № 131-ФЗ «Об общих принципах организации местного самоуправления в Российской Федерации», постановлением Правительства Российской Федерации от 23.12.2020 № 2220 «Об утверждении правил определения органами местного самоуправления границ прилегающих территорий, на которых не допускается розничная продажа алкогольной продукции и розничная продажа алкогольной продукции при оказании услуг общественного питания», Законом Омской области от 28.12.2005 № 717-ОЗ «О государственном регулировании розничной продажи алкогольной продукции на территории Омской области» и Уставом Омского муниципального района Омской области

ПОСТАНОВЛЯЮ:

1. В постановление Администрации Омского муниципального района Омской области от 12.05.2017 № П-17/ОМС-171 «Об определении способа расчета расстояния от организаций и (или) объектов до границ прилегающих территорий, на которых не допускается розничная продажа алкогольной продукции» (далее – постановление) внести следующие изменения:

1.1. Пункт 3 постановления дополнить подпунктом 3.1 следующего содержания:

«3.1. Определить границы прилегающих территорий к многоквартирным домам, на которых не допускается розничная продажа алкогольной продукции при оказании услуг общественного питания»

в объектах общественного питания, имеющих зал обслуживания посетителей общей площадью менее 20 квадратных метров (далее – границы прилегающих территорий) на территории Омского муниципального района Омской области, в размере 20 метров от зданий многоквартирных домов.

Установить, что измерение расстояния осуществляется от стены многоквартирного дома в любой точке периметра здания по прямой линии без учета искусственных и естественных преград до границы прилегающей территории.».

1.2. Приложения № 1-24 к постановлению изложить в новой редакции согласно приложению № 1 к настоящему постановлению.

2. Настоящее постановление вступает в силу с момента его официального опубликования.

3. Организационно-кадровому управлению Администрации Омского муниципального района Омской области обеспечить опубликование настоящего постановления в газете «Омский пригород», советнику Главы муниципального района по информационной политике Коньшевой Е.П. обеспечить его размещение на официальном сайте Омского муниципального района Омской области в информационно-телекоммуникационной сети «Интернет».

4. Контроль за исполнением настоящего постановления возложить на заместителя Главы муниципального района по вопросам развития сельскохозяйственного производства и экономической политике Волужева Д.Г.

Глава муниципального района



Г.Г. Долматов

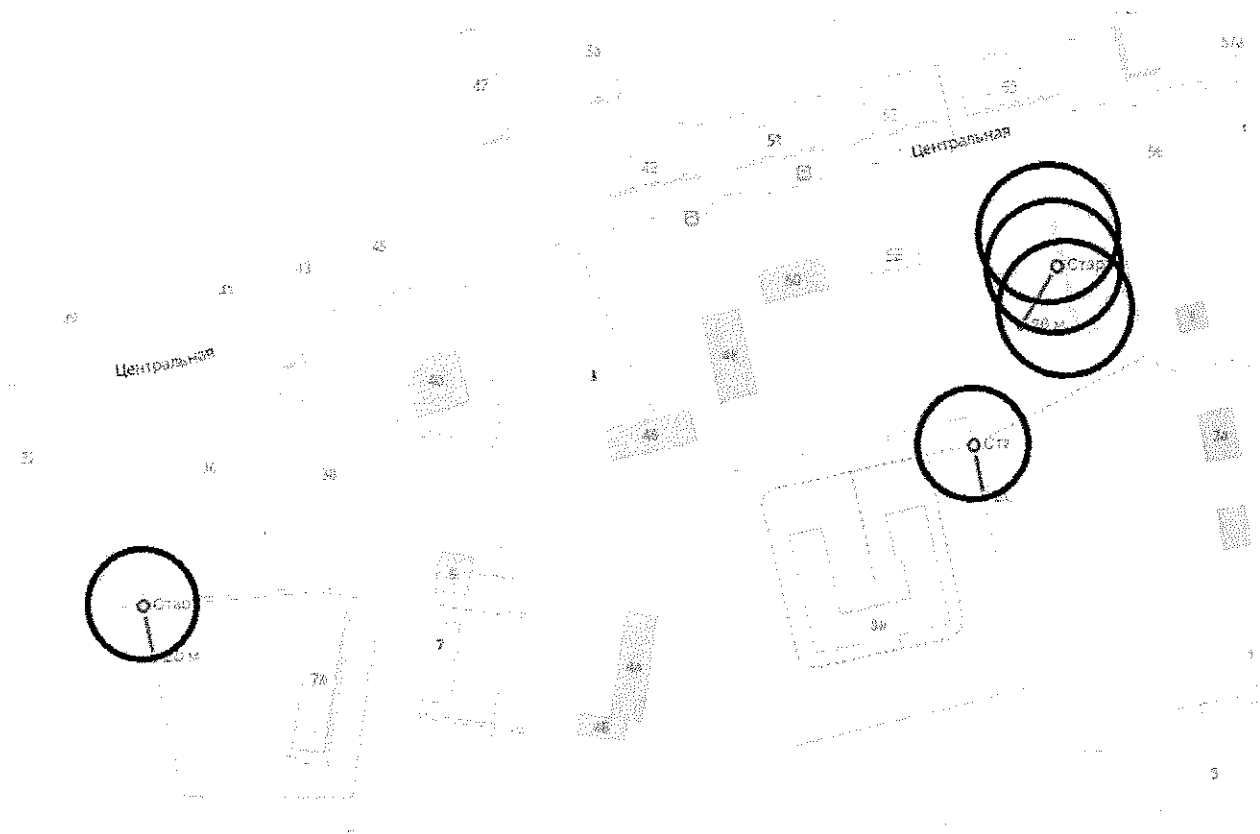
Приложение № 1
к постановлению Администрации
Омского муниципального района
Омской области
от 27.10.2011 № П-М/ОМС-157

«Приложение № 1
к постановлению Администрации
Омского муниципального района
Омской области
от 12 мая 2017 № П-17/ОМС-171

**Границы прилегающих к некоторым организациям
и (или) объектам территорий, на которых не допускается
розничная продажа алкогольной продукции
(Андреевское сельское поселение
Омского муниципального района Омской области)**

№ п/п	Наименование организации, объекта	Адрес места расположения	Номер схемы
1	МБОУ «Андреевская СОШ»	с. Андреевка, ул. Школьная, 8а	1
2	МБОУ «Андреевская СОШ» д. 18 Партсъезд	д. 18 Партсъезд, ул. Центральная, 40	2
3	МБОУ «Андреевская СОШ» п. Андреевский	п. Андреевский, ул. Центральная, 4	3
4	МБОУ «Андреевская СОШ» д. Вперед	д. Вперед, 70	4
5	МБДОУ «Детский сад «Андреевский»	с. Андреевка, ул. Школьная, 7а	1
6	Андреевский ФАП	с. Андреевка, ул. Центральная, 54	1
7	«18 Партсъезд» ФАП	д. 18 Партсъезд, ул. Центральная, 33а	2
8	БУЗОО «Омская ЦРБ» «Впередовский ФАП»	д. Вперед, 70	4

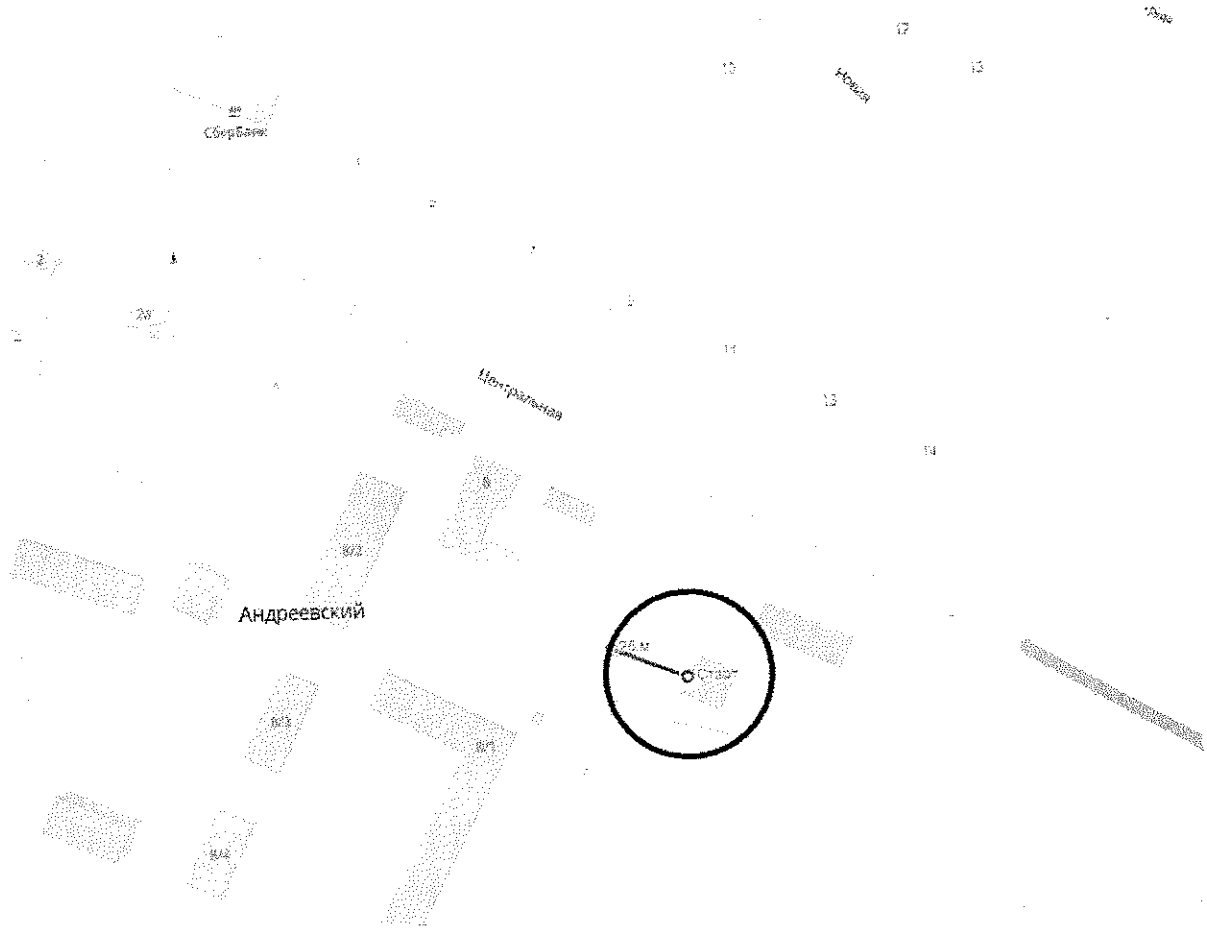
Андреевское сельское поселение Омского муниципального района схема № 1



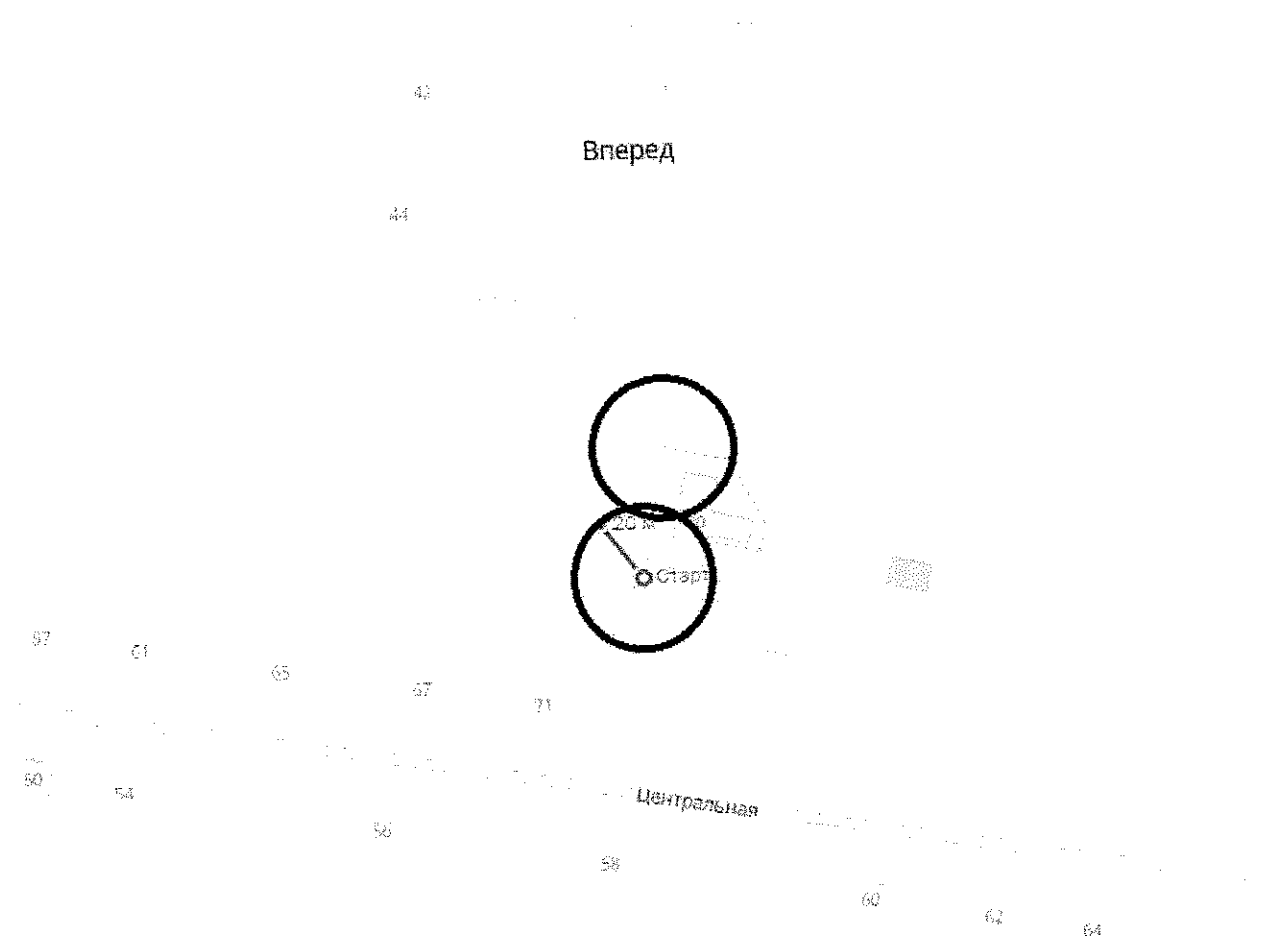
Андреевское сельское поселение Омского муниципального района схема № 2



Андреевское сельское поселение Омского муниципального района схема № 3



Андреевское сельское поселение Омского муниципального района схема № 4

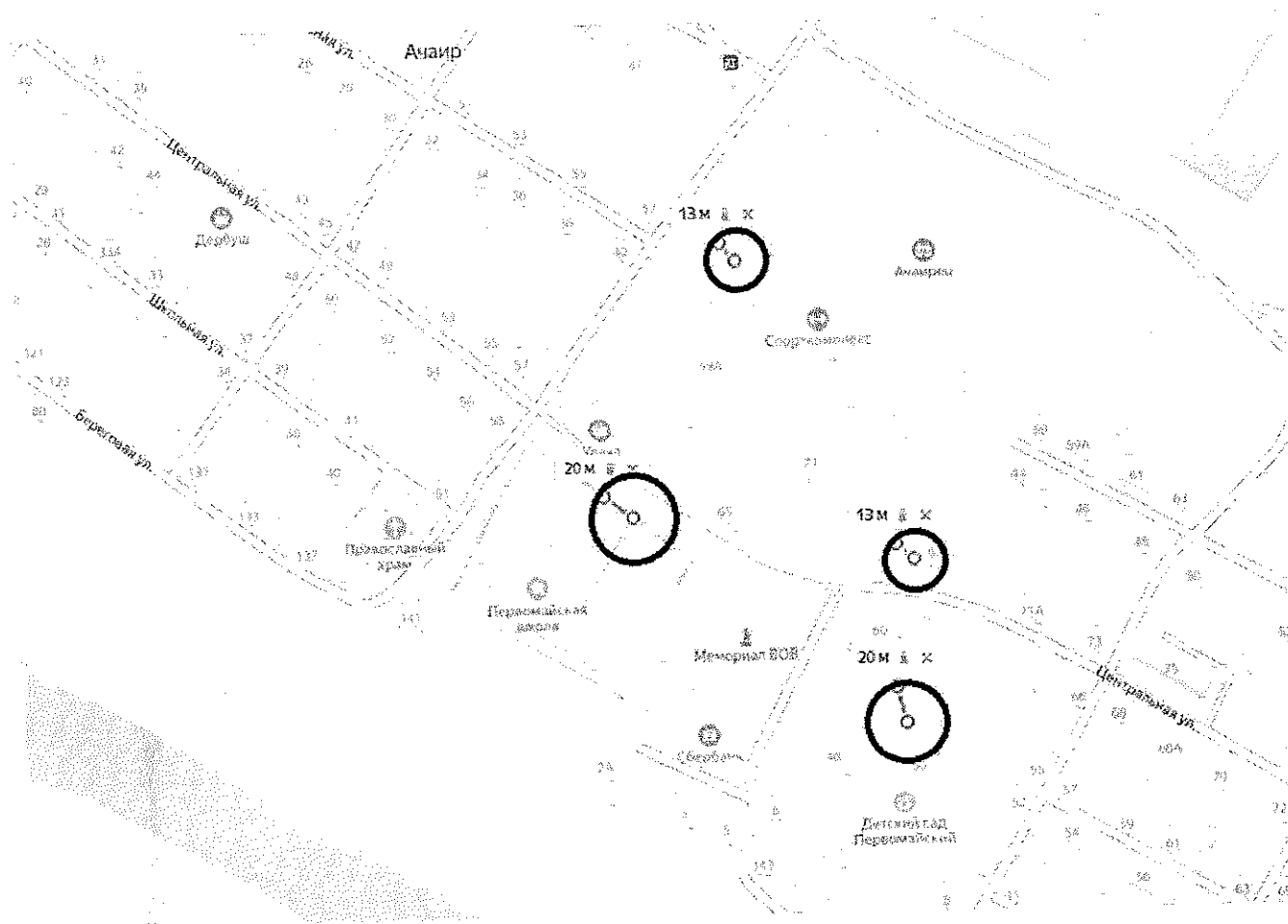


Приложение № 2
к постановлению Администрации
Омского муниципального района
Омской области
от 12 мая 2017 № П-17/ОМС-171

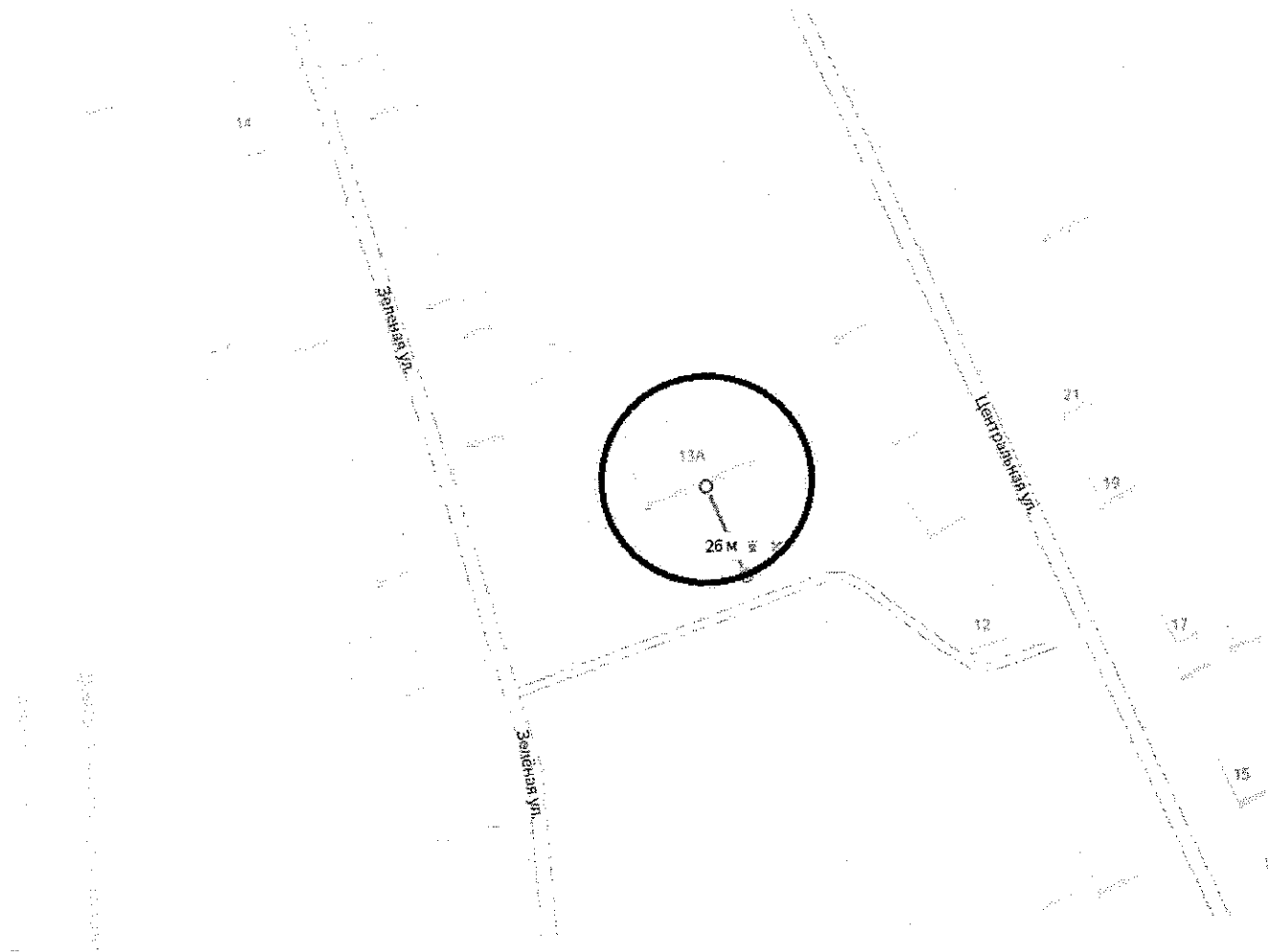
**Границы прилегающих к некоторым организациям
и (или) объектам территорий, на которых не допускается
розничная продажа алкогольной продукции
(Ачаирское сельское поселение
Омского муниципального района Омской области)**

№ п/п	Наименование организации, объекта	Адрес места расположения	Номер схемы
1.	МБОУ «Первомайская СОШ»	с. Ачаир, ул. Школьная, 44	1
2.	МБОУ «Первомайская СОШ» д. Николенко	д. Николенко, ул. Центральная, 13А	2
3.	МБОУ «Речная СОШ»	п. Речной, ул. Центральная, 7А	3
4.	МБДОУ «Детский сад комбинированного вида «Первомайский»	с. Ачаир, ул. Школьная, 50	1
5.	МБДОУ «Детский сад «Речной»	п. Речной, ул. Магистральная, 8А	3
6.	Речная участковая больница	п. Набережный, ул. Больничная, 11/1	4
7.	БУЗОО «Омская ЦРБ» «Первомайский ФАП»	с. Ачаир, ул. Центральная, 67	1
8.	Спорткомплекс МКУ «Ачаирец»	с. Ачаир, ул. Зеленая, 42	1

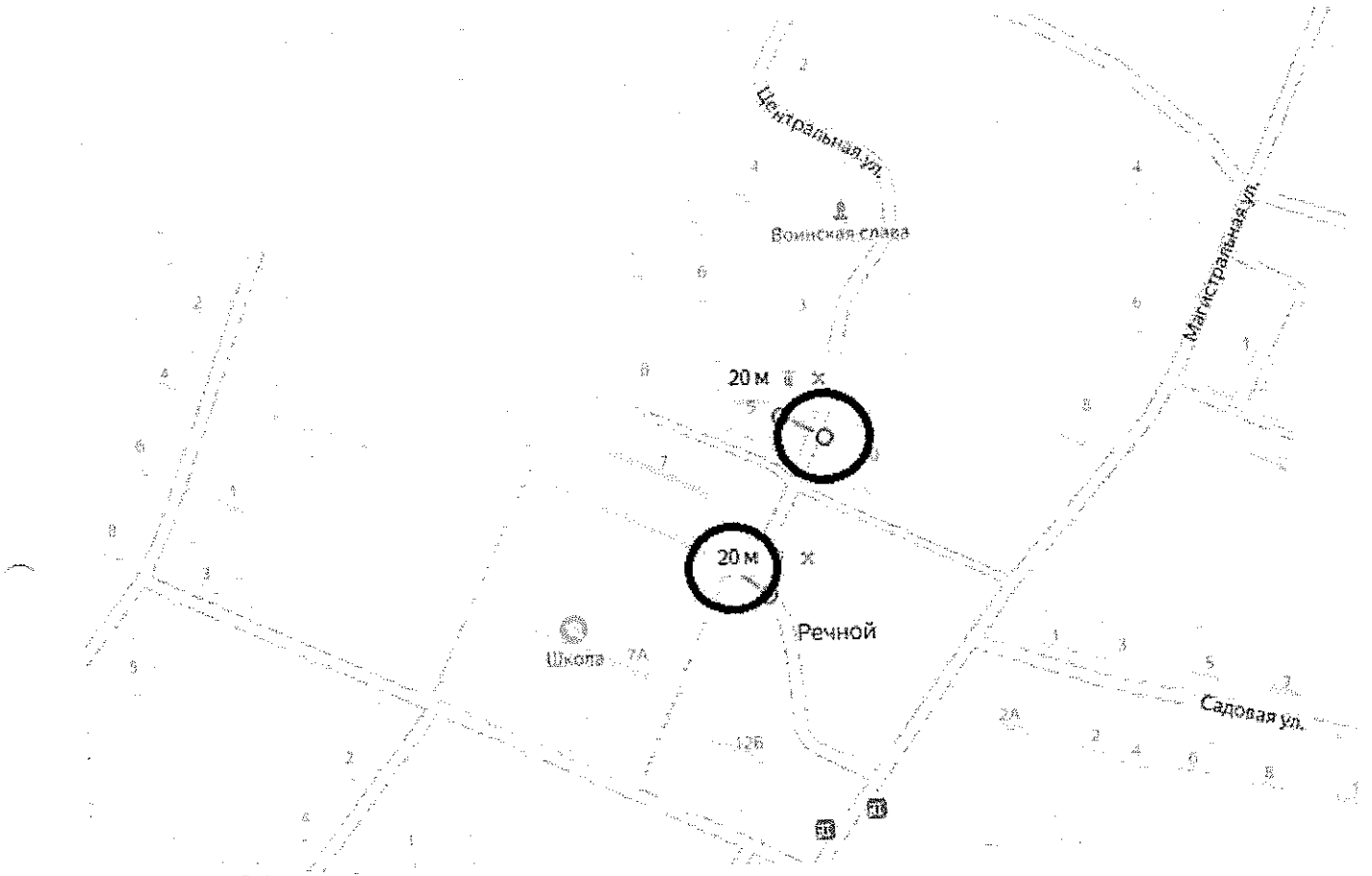
Ачаирское сельское поселение Омского муниципального района схема № 1



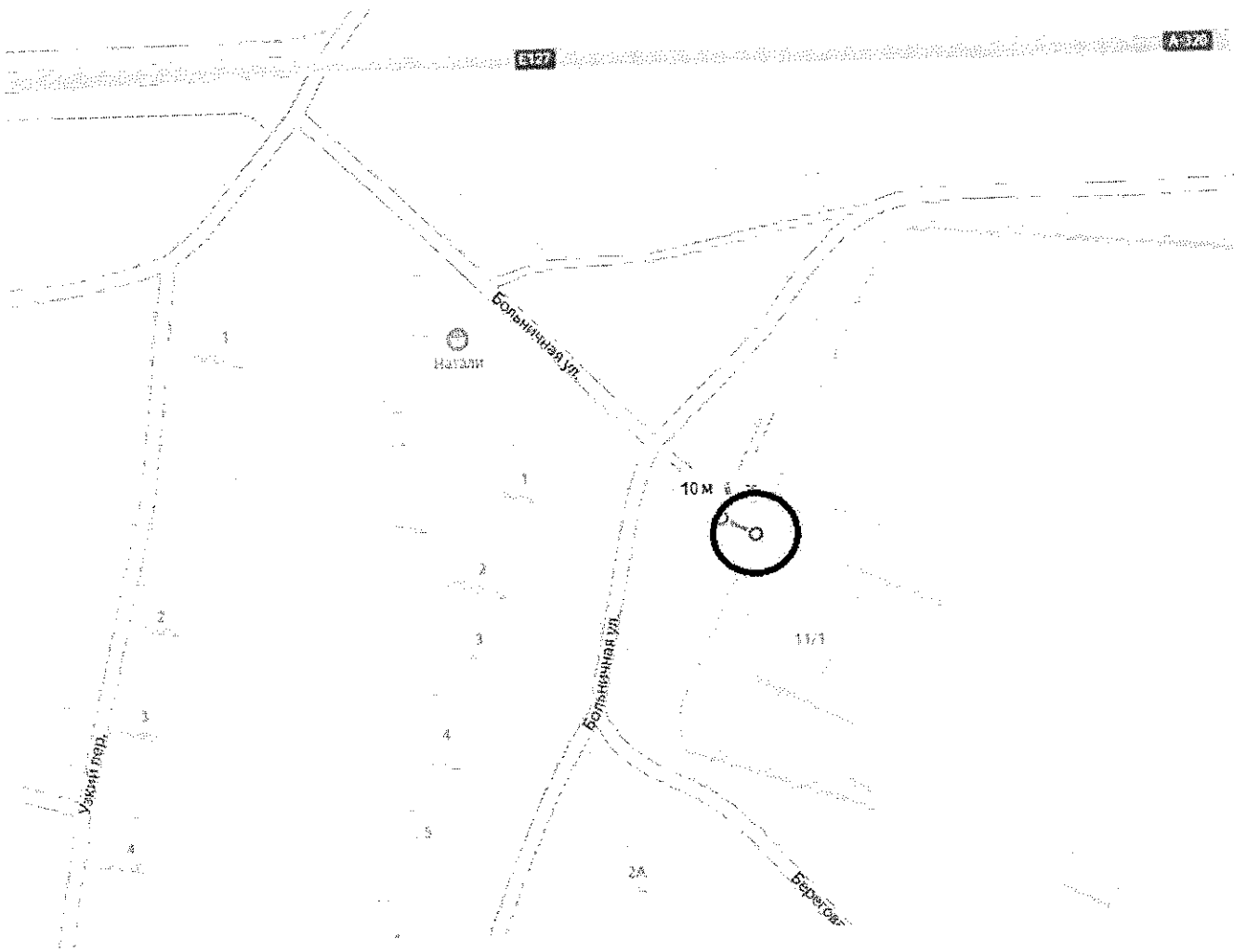
Ачаирское сельское поселение Омского муниципального района схема № 2



Ачаирское сельское поселение Омского муниципального района схема № 3



Ачаирское сельское поселение Омского муниципального района схема № 4

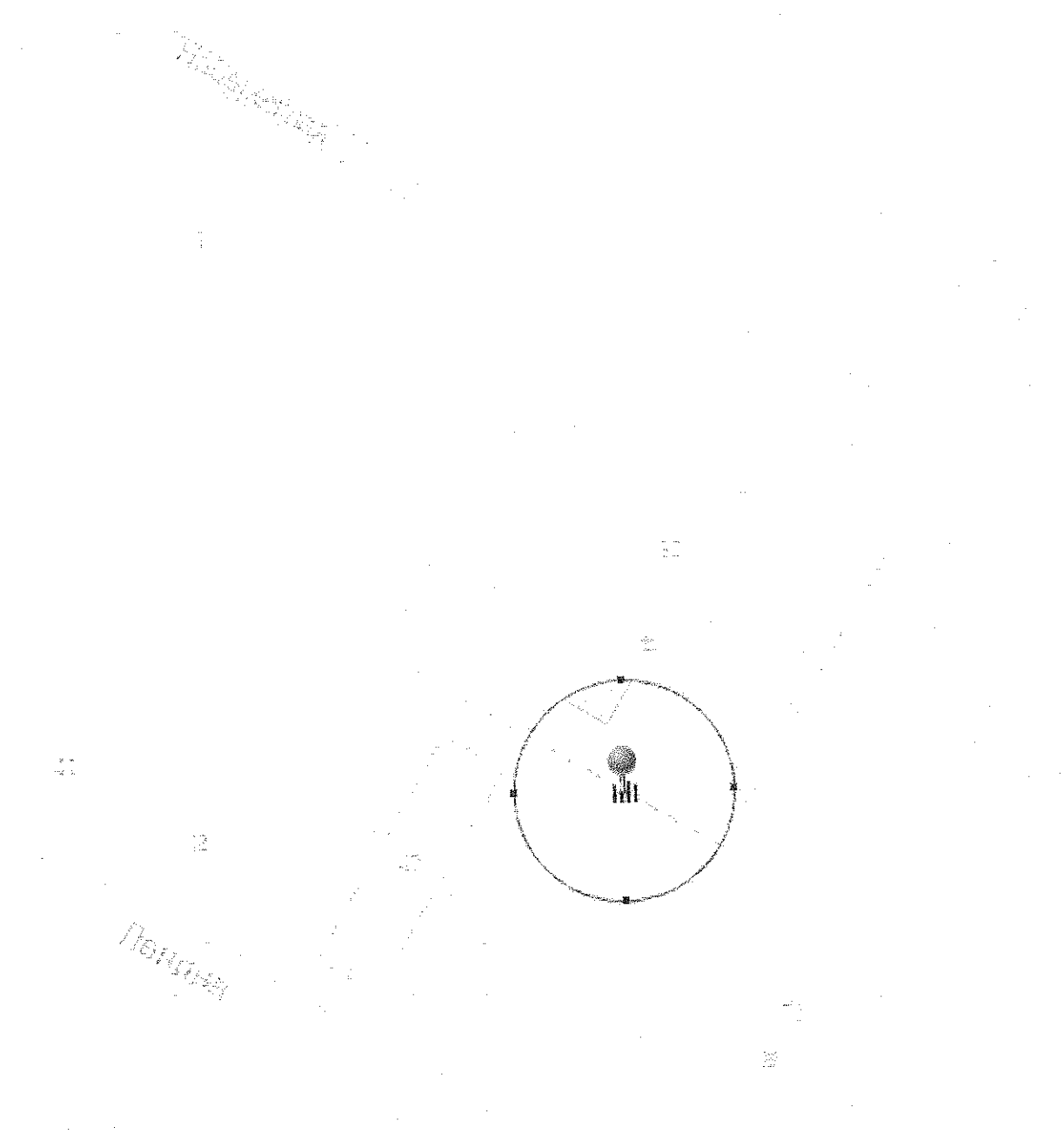


Приложение № 3
к постановлению Администрации
Омского муниципального района
Омской области
от 12 мая 2017 № П-17/ОМС-171

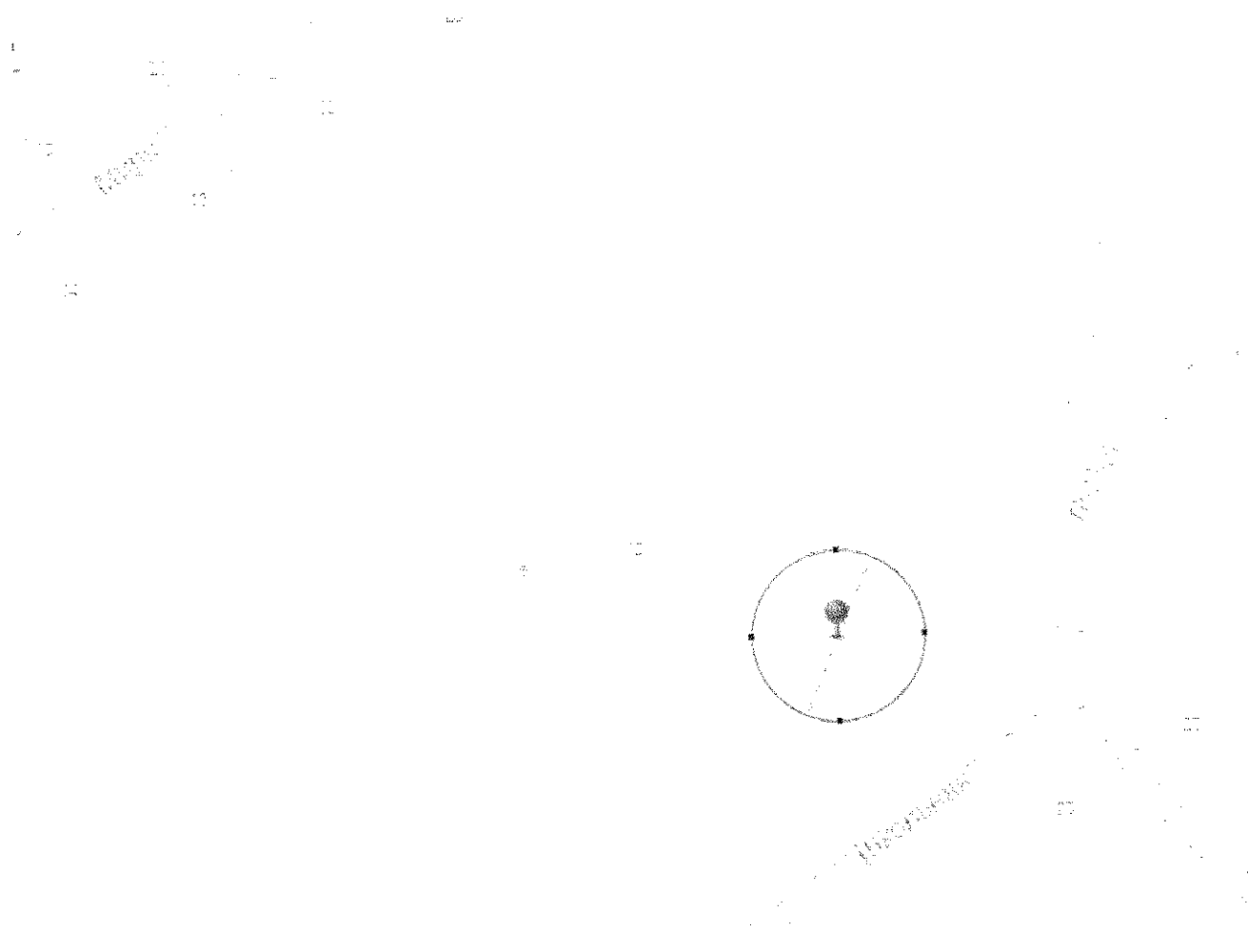
**Границы прилегающих к некоторым организациям
и (или) объектам территорий, на которых не допускается
розничная продажа алкогольной продукции
(Богословское сельское поселение
Омского муниципального района Омской области)**

№ п/п	Наименование организации, объекта	Адрес места расположения	Номер схемы
1.	МБОУ «Богословская СОШ»	с. Богословка, ул. Ленина, 38	1
2.	МБОУ «Ульяновская СОШ»	с. Ульяновка, ул. Школьная, 19	2
3.	МБОУ «Детский сад «Богословский»	с. Богословка, ул. Гагарина, 7	3
4.	МБОУ «Детский сад «Ульяновский»	с. Ульяновка, ул. Мира, 2	4
5.	БУЗОО «Омская ЦРБ» «Богословский ФАП»	с. Богословка, пер. Речной, 9	5
6.	БУЗОО «Омская ЦРБ» «Ульяновский ФАП»	с. Ульяновка, ул. Лесная, 10, кв.2	6
7.	БУЗОО «Омская ЦРБ» «Новомосковский ФАП»	с. Новомосковка, ул. Центральная, 30, кв. 1	7
8.	в/ч 58133-2	с. Ульяновка	8

Богословское сельское поселение Омского муниципального района схема № 1



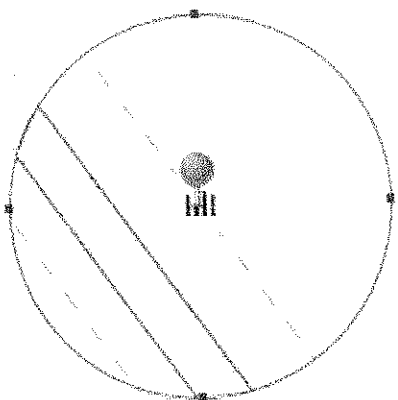
Богословское сельское поселение Омского муниципального района схема № 2




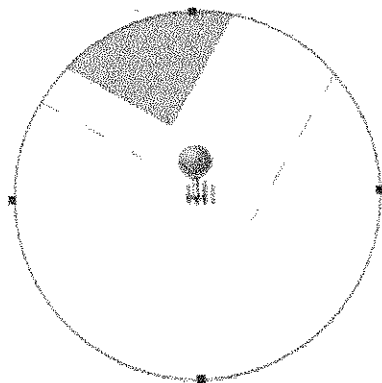
Богословское сельское поселение Омского муниципального района схема № 3




Богословское сельское поселение Омского муниципального района схема № 4



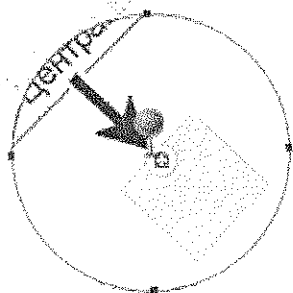
Богословское сельское поселение Омского муниципального района схема № 5



Богословское сельское поселение Омского муниципального района схема № 6



Богословское сельское поселение Омского муниципального района схема № 7



Богословское сельское поселение Омского муниципального района схема № 8

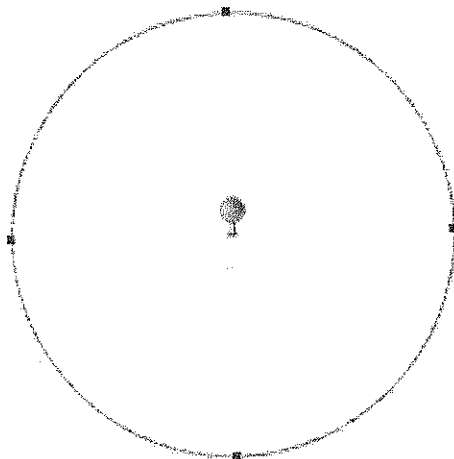


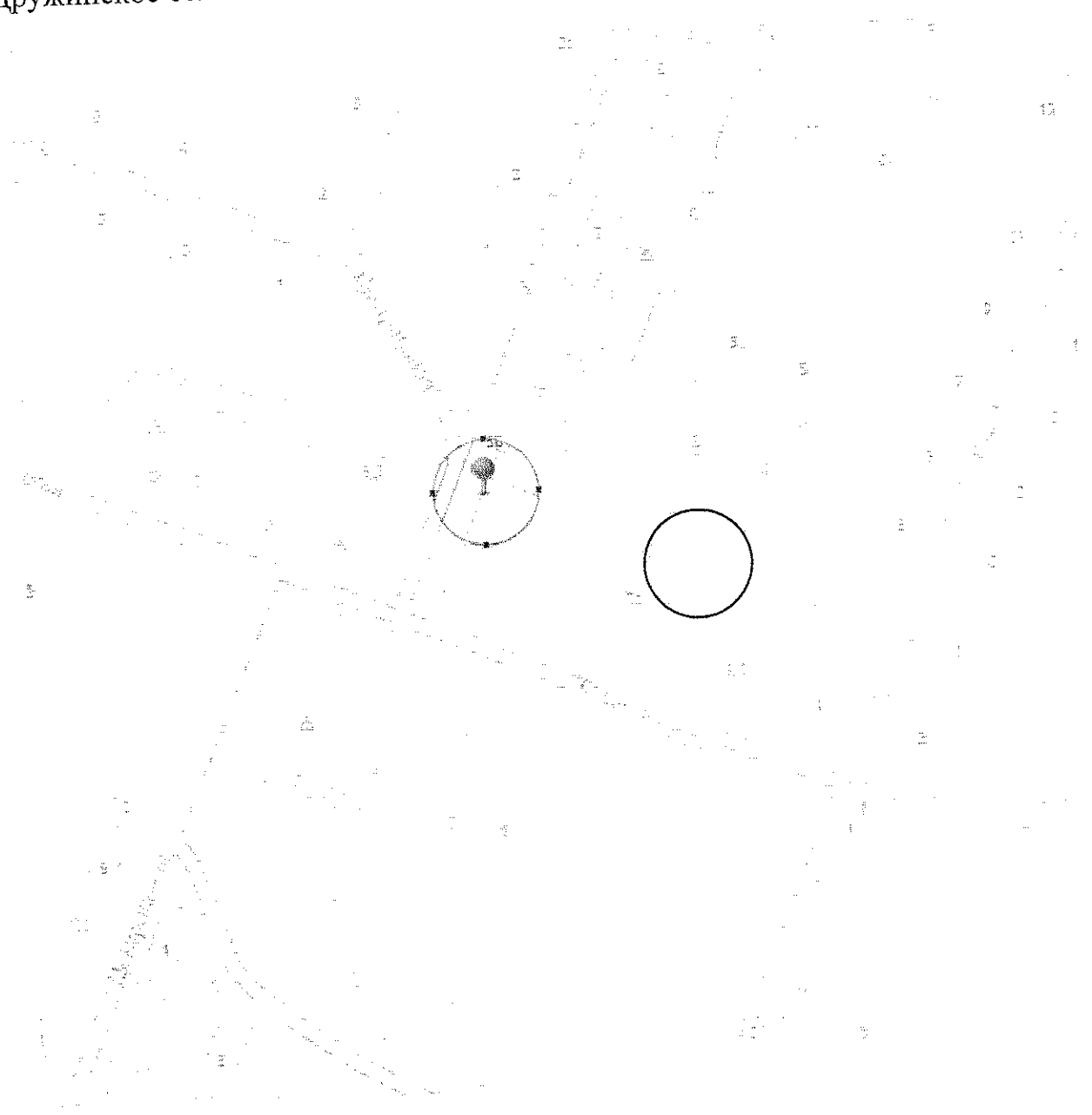
Схема № 8

Приложение № 4
к постановлению Администрации
Омского муниципального района
Омской области
от 12 мая 2017 № П-17/ОМС-171

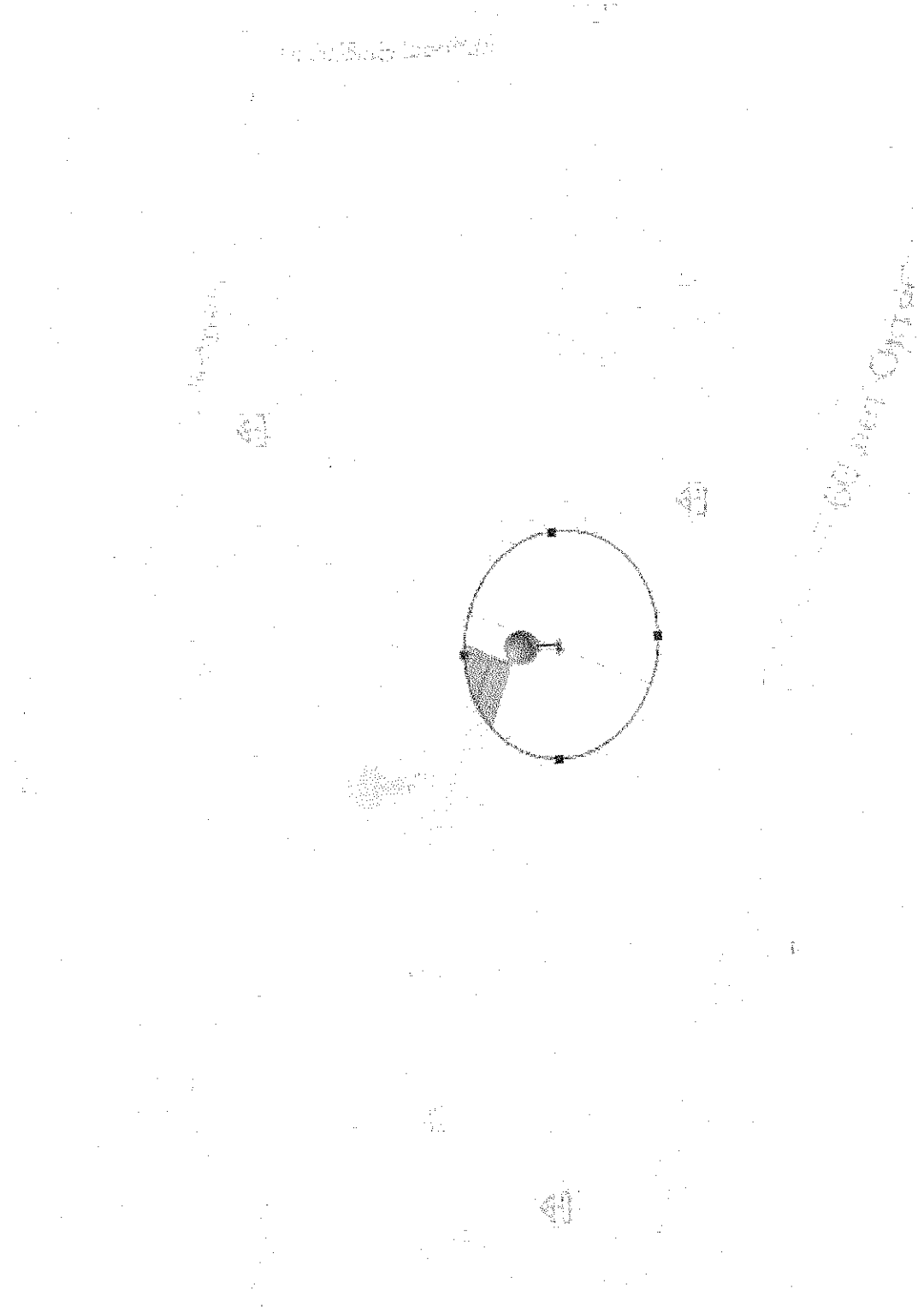
**Границы прилегающих к некоторым организациям
и (или) объектам территорий, на которых не допускается
розничная продажа алкогольной продукции
(Дружинское сельское поселение
Омского муниципального района Омской области)**

№ п/п	Наименование организации, объекта	Адрес места расположения	Номер схемы
1.	МБОУ «Дружинская СОШ»	с. Дружино, ул. Советская, 3, 3а	1
2.	МБДОУ «Детский сад «Дружинский»	с. Дружино, ул. 60 лет Октября, 7а	2
3.	МБДОУ «Детский сад «Горячеключевской»	п. Горячий Ключ, ул. 60 лет СССР, 10	3
4.	МБОУ «Горячеключевская СОШ»	п. Горячий Ключ, ул. Лесная, 3	4
5.	БУЗОО «Горячеключевская участковая больница»	п. Горячий Ключ, ул. Магистральная, 1	5
6.	МБОУ «Красногорская СОШ», МБДОУ «Детский сад «Красногорский»	с. Красная Горка, ул. Школьная, 4А	6
7.	БУЗОО «Омская ЦРБ» «Красногорский ФАП»	с. Красная Горка, ул. Центральная, 3А	7
8.	МБОУ «Мельничная ООШ»	с. Мельничное, ул. Школьная, 20 А	8
9.	БУЗОО «Омская ЦРБ» «Мельничный ФАП»	с. Мельничное, ул. Центральная, 27Б	9

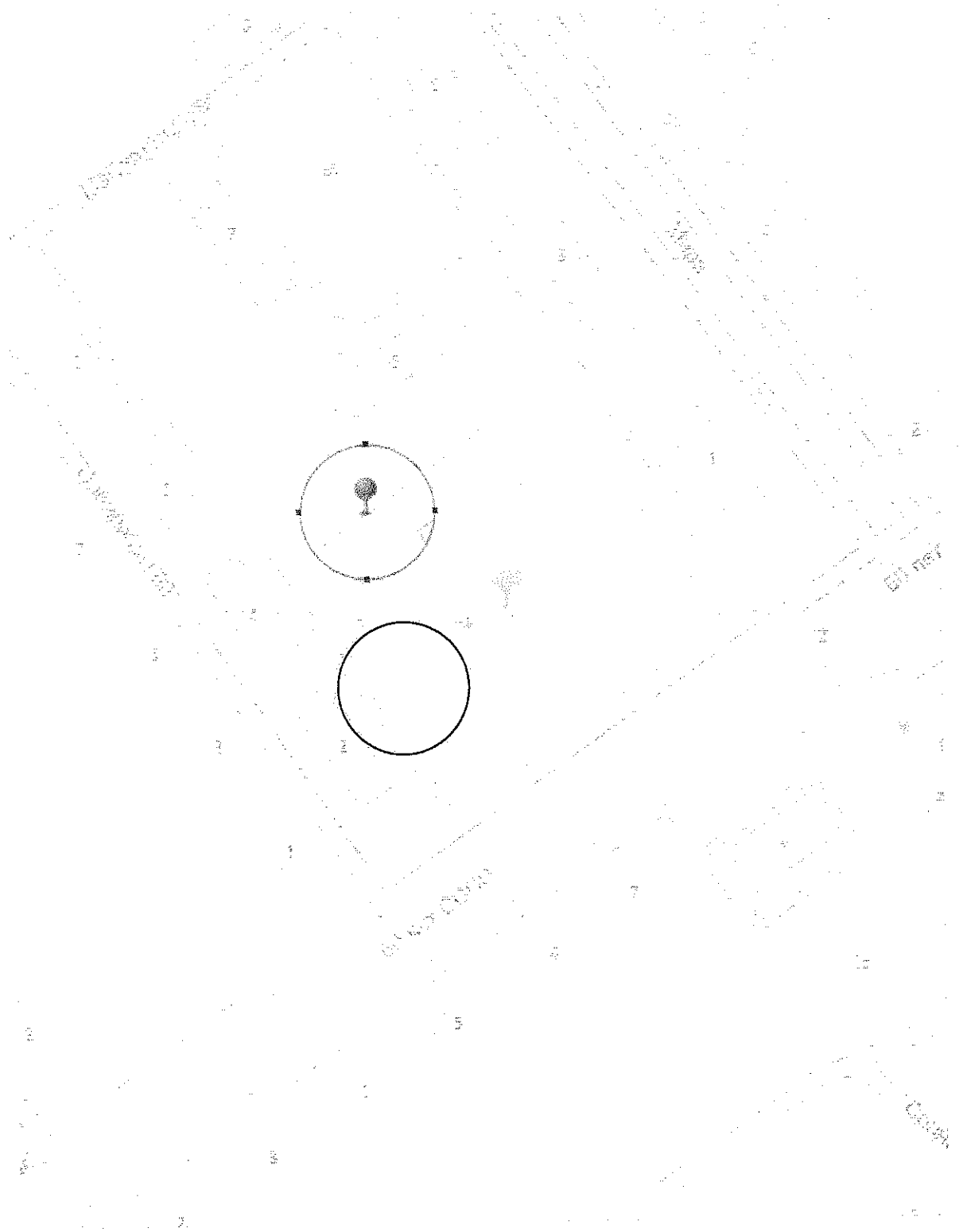
Дружинское сельское поселение Омского муниципального района схема № 1




Дружинское сельское поселение Омского муниципального района схема № 2



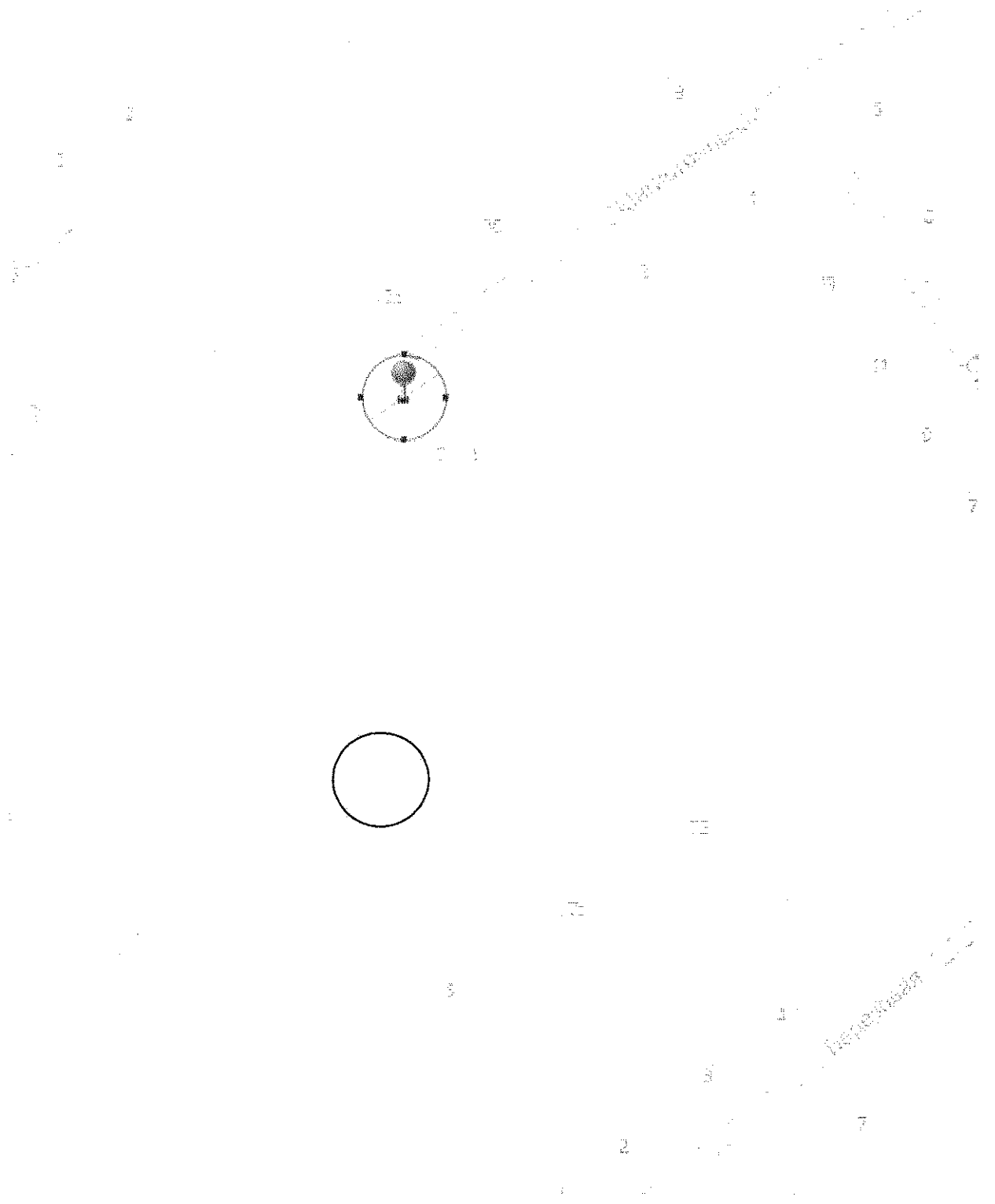
Дружинское сельское поселение Омского муниципального района схема № 3



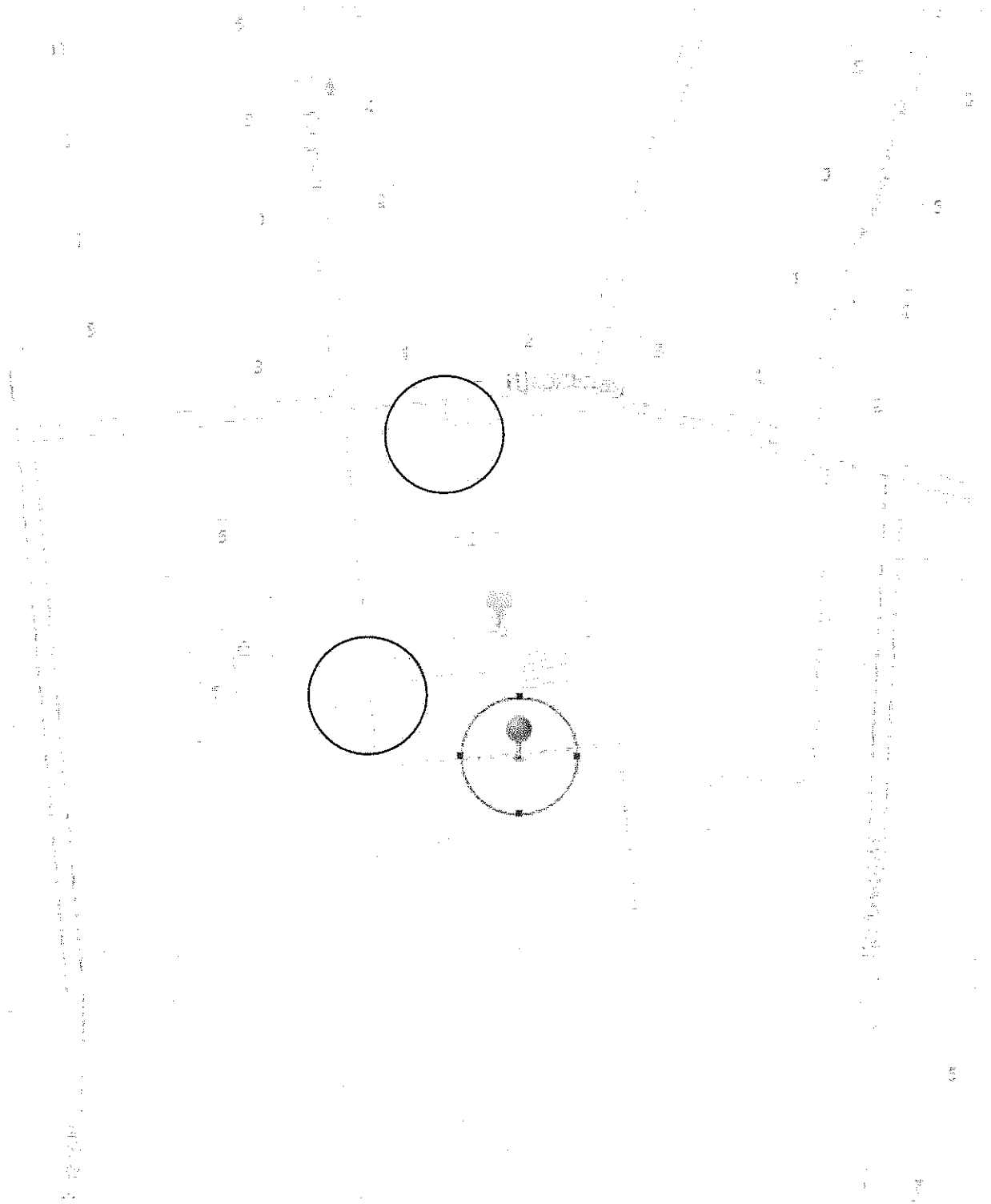
Дружинское сельское поселение Омского муниципального района схема № 4



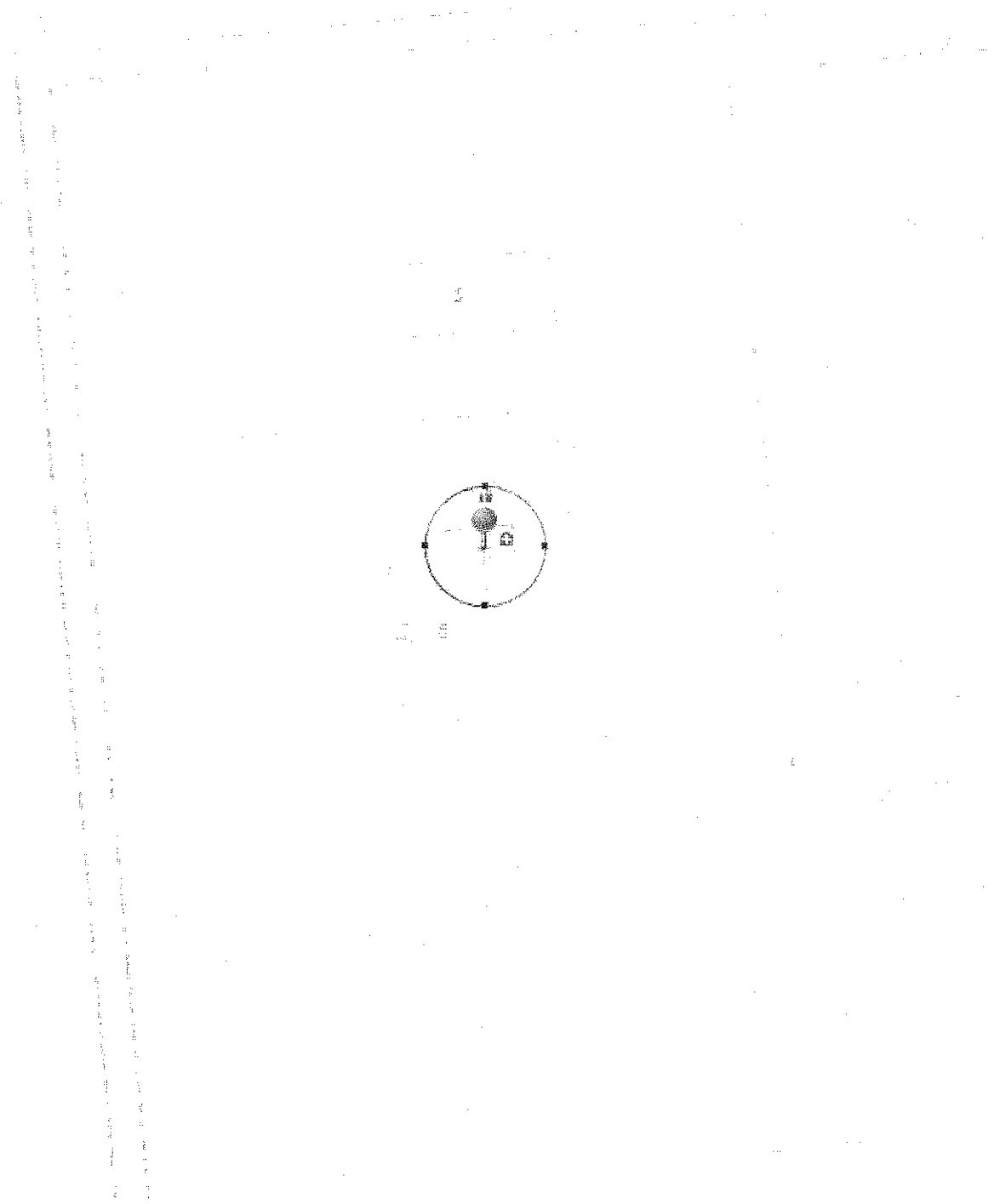
Дружинское сельское поселение Омского муниципального района схема № 5



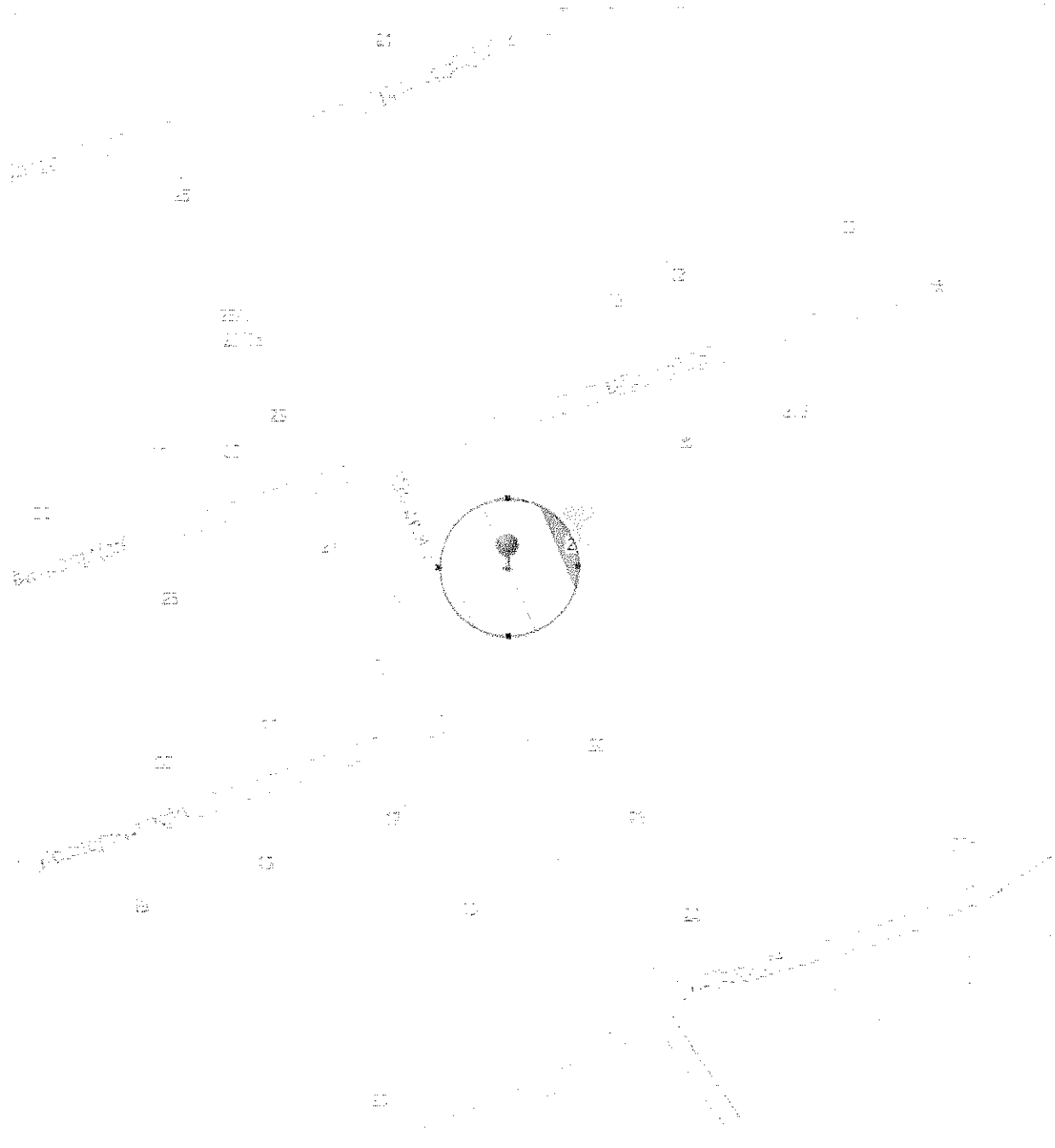
Дружинское сельское поселение Омского муниципального района схема № 6



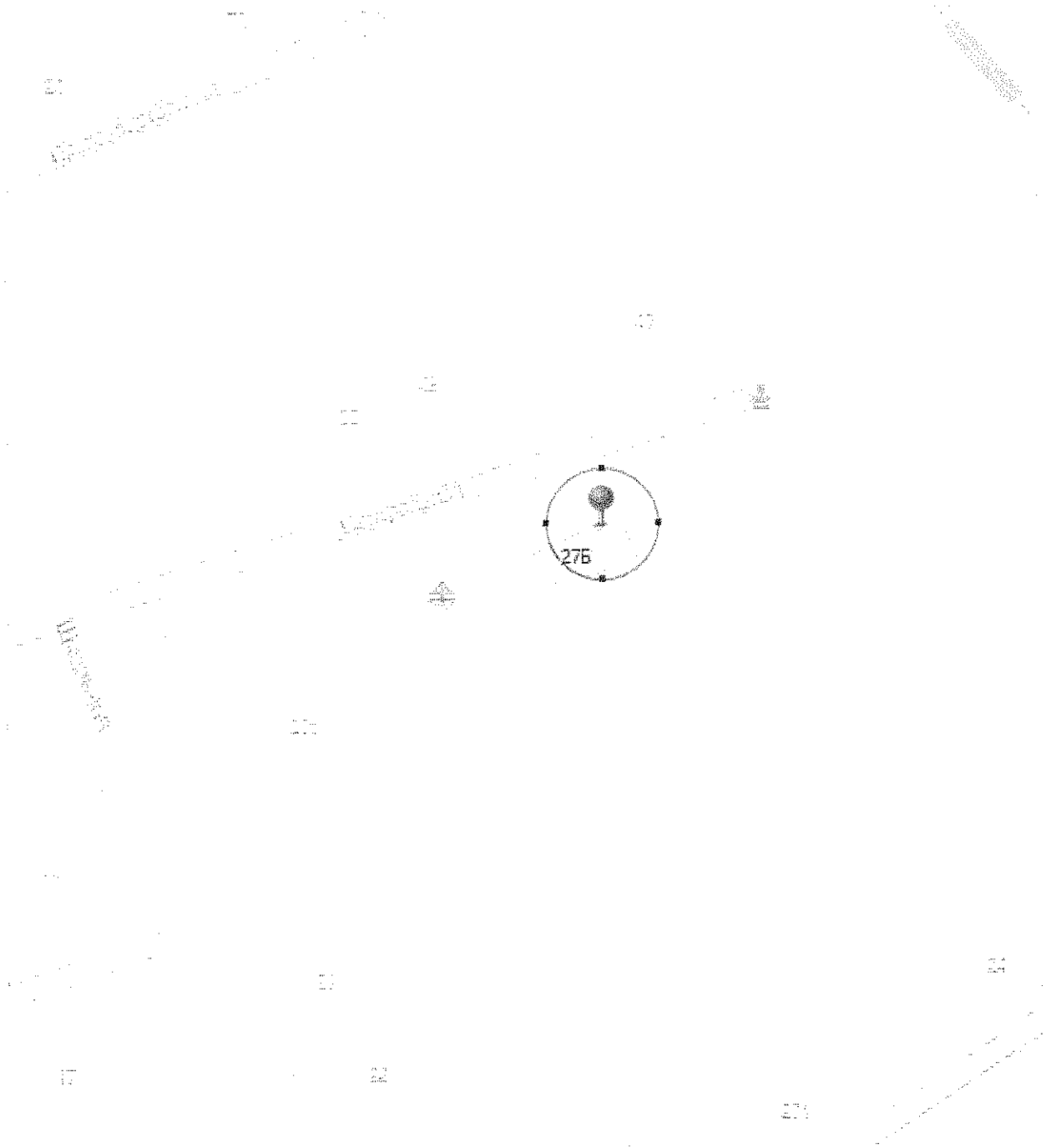
Дружинское сельское поселение Омского муниципального района схема № 7



Дружинское сельское поселение Омского муниципального района схема № 8



Дружинское сельское поселение Омского муниципального района схема № 9



Приложение № 5
к постановлению Администрации
Омского муниципального района
Омской области
от 12 мая 2017 № П-17/ОМС-171

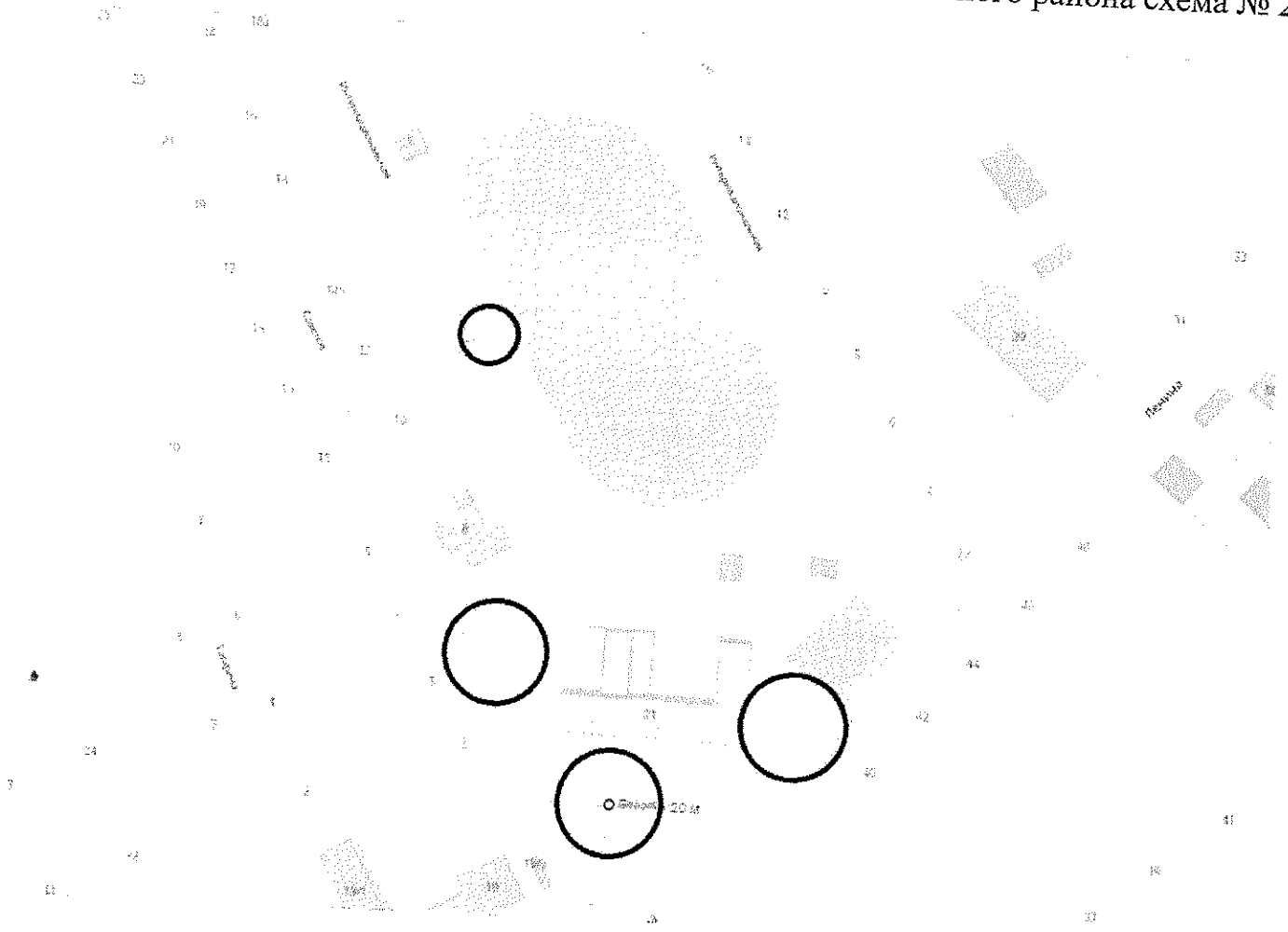
**Границы прилегающих к некоторым организациям
и (или) объектам территорий, на которых не допускается
розничная продажа алкогольной продукции
(Иртышское сельское поселение
Омского муниципального района Омской области)**

№ п/п	Наименование организации, объекта	Адрес места расположения	Номер схемы
1.	МБДОУ «Детский сад комбинированного вида «Иртышский»	п. Иртышский, ул. Л. Чайкиной, 7А	1
2.	МБОУ «Иртышская СОШ»	п. Иртышский, ул. Ленина, 21	2
3.	МБОУ ДОД « ДШИ Омского муниципального района» Иртышский филиал	п. Иртышский, ул. Новая, 5А	1
4.	БУЗОО «Омская ЦРБ» Иртышская участковая больница	п. Иртышский, ул. Гули Королевой, 20А	1
5.	МУ «СК Иртышский»	п. Иртышский, ул. Советов, 10А	2

Иртышское сельское поселение Омского муниципального района схема № 1



Иртышское сельское поселение Омского муниципального района схема № 2




Приложение № 6
к постановлению Администрации
Омского муниципального района
Омской области
от 12 мая 2017 № П-17/ОМС-171

**Границы прилегающих к некоторым организациям
и (или) объектам территорий, на которых не допускается
розничная продажа алкогольной продукции
(Калининское сельское поселение
Омского муниципального района Омской области)**

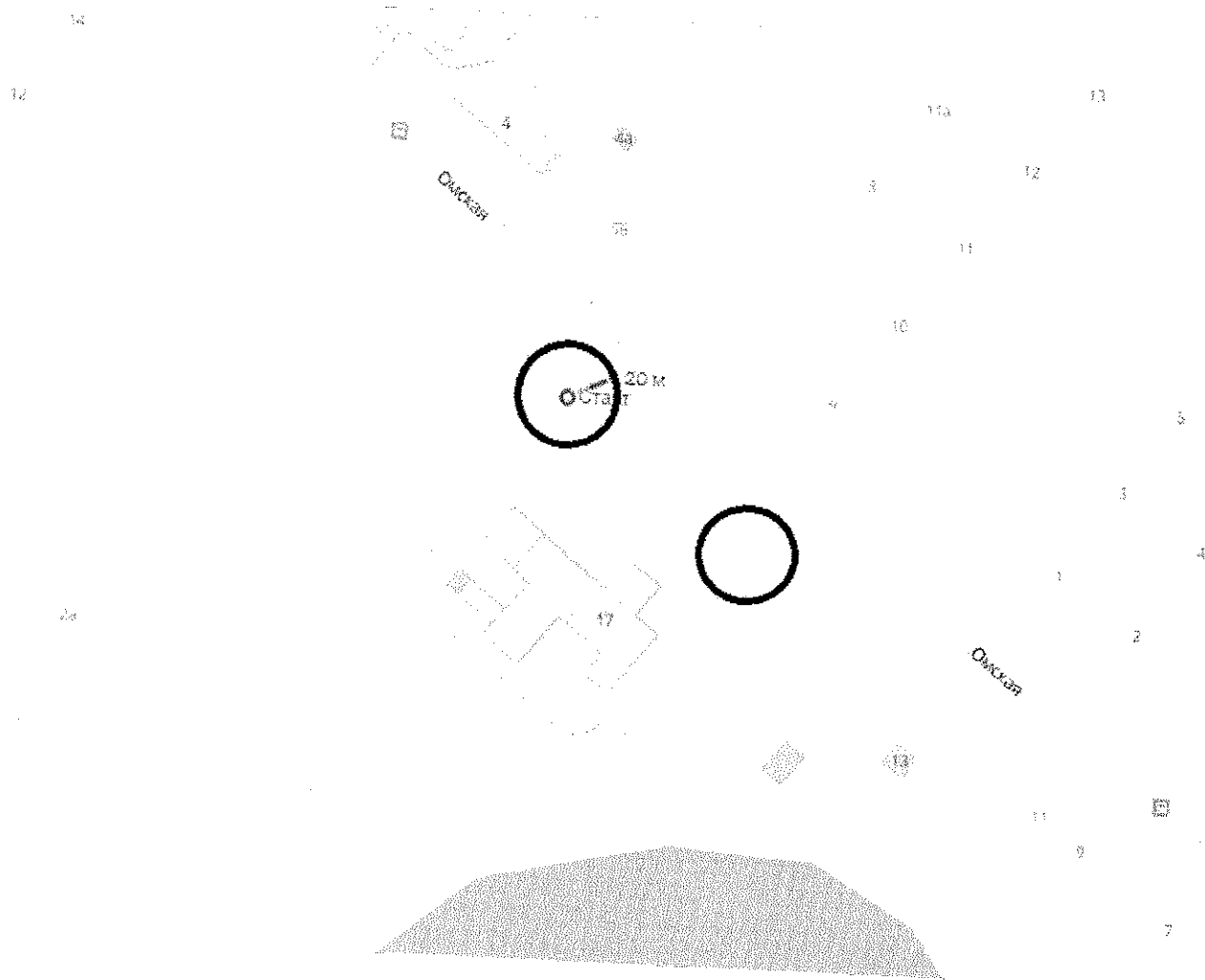
№ п/п	Наименование организации, объекта	Адрес места расположения	Номер схемы
1.	БУЗОО «Омская ЦРБ» «Октябрьский ФАП»	п. Октябрьский, ул. Центральная, 21Б	1
2.	МБОУ «Октябрьская НОШ»	п. Октябрьский, ул. Зеленая, 1а	1
3.	МБОУ «Калининская СОШ»	с. Калинино, ул. Омская, 17	2
4.	МБДОУ «Детский сад «Калининский»	с. Калинино, ул. Омская, 17	2
5.	БУЗОО «Омская ЦРБ» «Калининская ВА»	с. Калинино, ул. Советская, 2а	3
6.	БУЗОО «Омская ЦРБ» «Новопоселковый ФАП»	д. Новая, ул. Центральная, 10	4

Калининское сельское поселение Омского муниципального района схема № 1

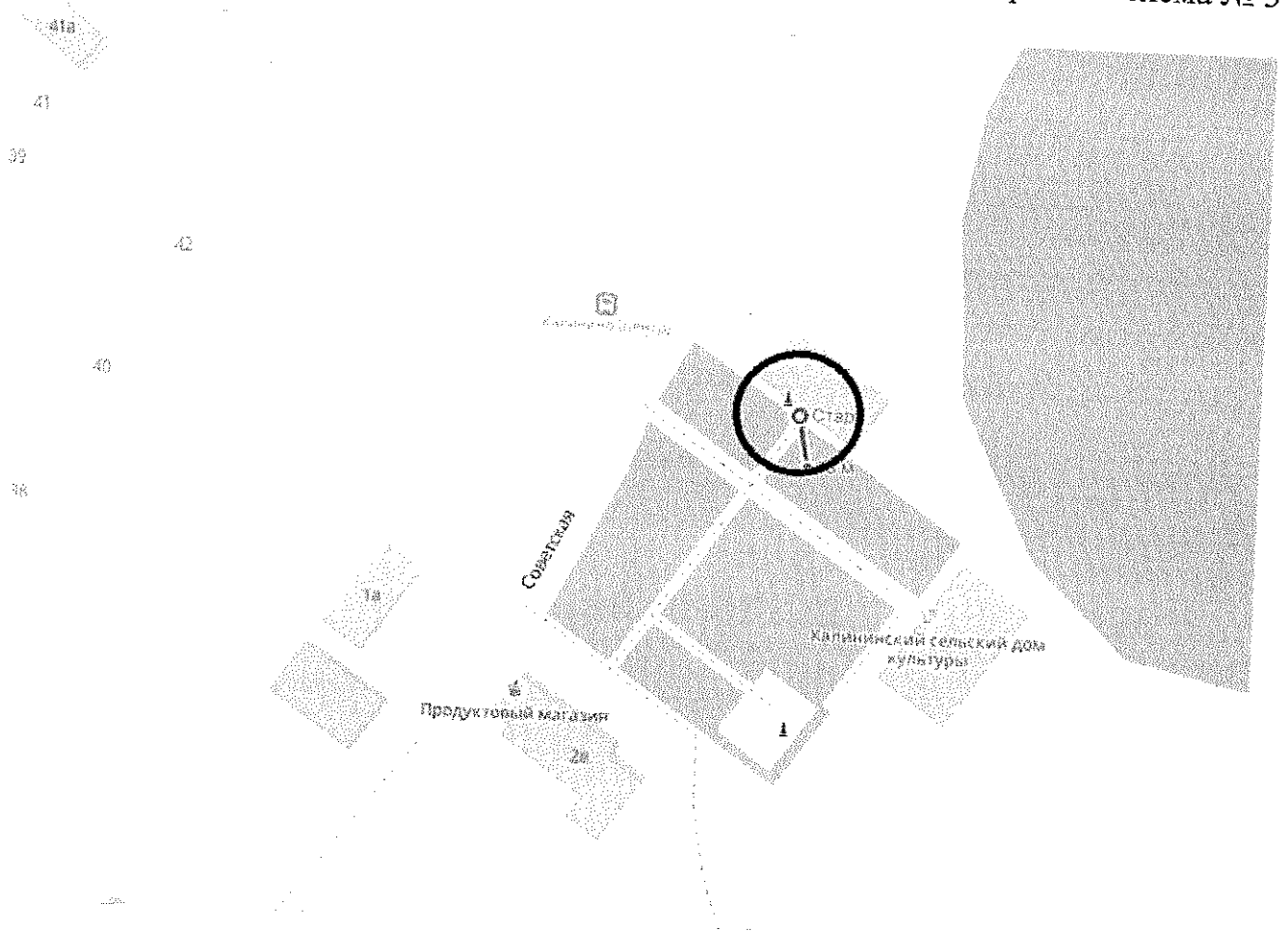


Handwritten marks or signatures at the bottom right corner of the page.

Калининское сельское поселение Омского муниципального района схема № 2



Калининское сельское поселение Омского муниципального района схема № 3



Калининское сельское поселение Омского муниципального района схема № 4

Новая



Приложение № 7
к постановлению Администрации
Омского муниципального района
Омской области
от 12 мая 2017 № П-17/ОМС-171

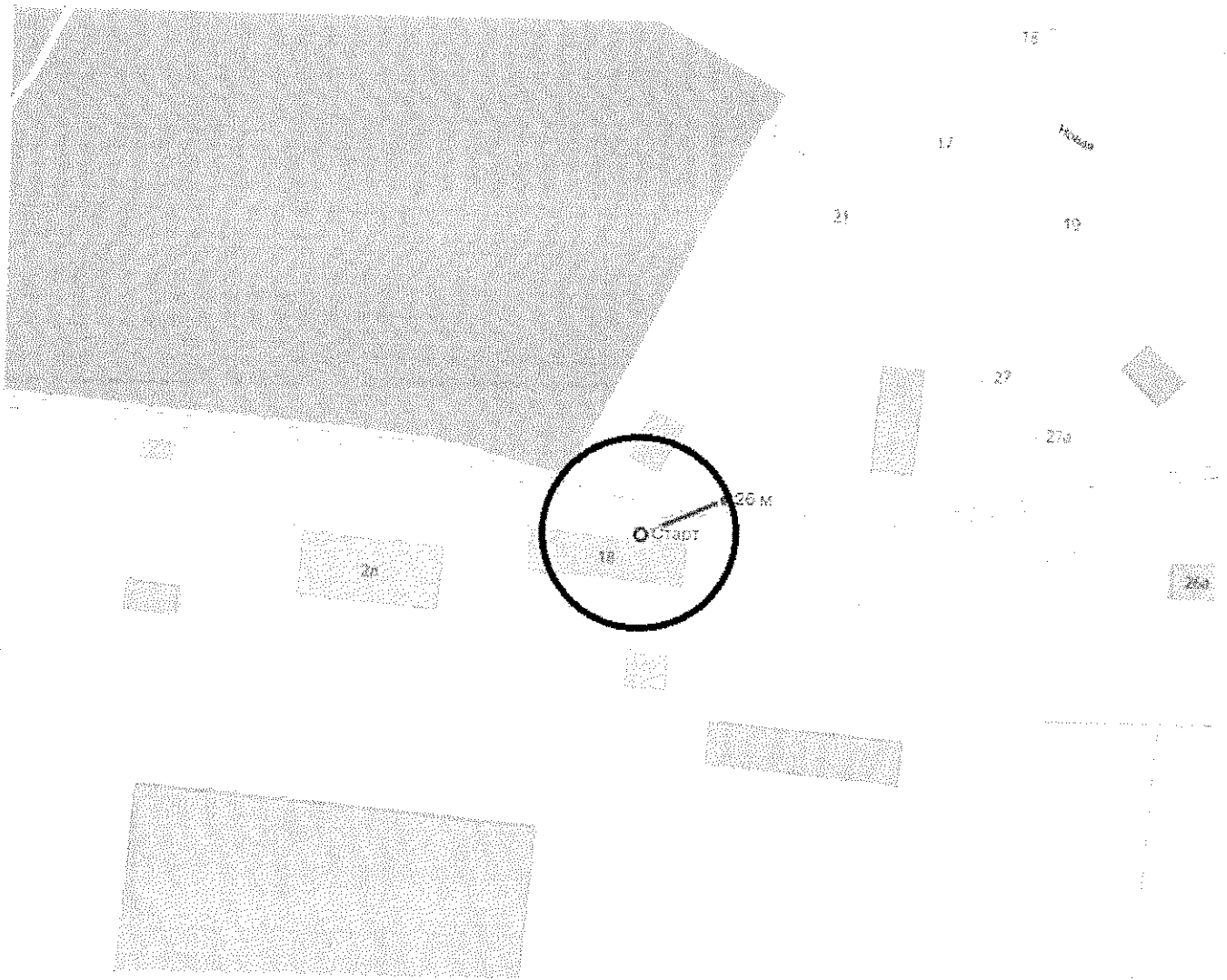
**Границы прилегающих к некоторым организациям
и (или) объектам территорий, на которых не допускается
розничная продажа алкогольной продукции
(Ключевское сельское поселение
Омского муниципального района Омской области)**

№ п/п	Наименование организации объекта	Адрес места расположения	Номер схемы
1	МБОУ «Ключевская СОШ»	п. Ключи, ул. Березовая, 10	1
2	МБДОУ «Детский сад «Ключевской №2»	п. Ключи, ул. Березовая, 7	1
3	МБДОУ «Детский сад комбинированного вида «Ключевской»	п. Ключи, ул. Березовая, 10а	1
4	Ключевской филиал МБОУ ДОД «Детская школа искусств Омского муниципального района»	п. Ключи, ул. Березовая, 18	2
6	МБОУ «Харинская ООШ»	с. Харино, ул. Центральная, 1176	3
7	БУЗОО «Омская ЦРБ» «Харинский ФАП»	с. Харино, ул. Средняя, 234	4

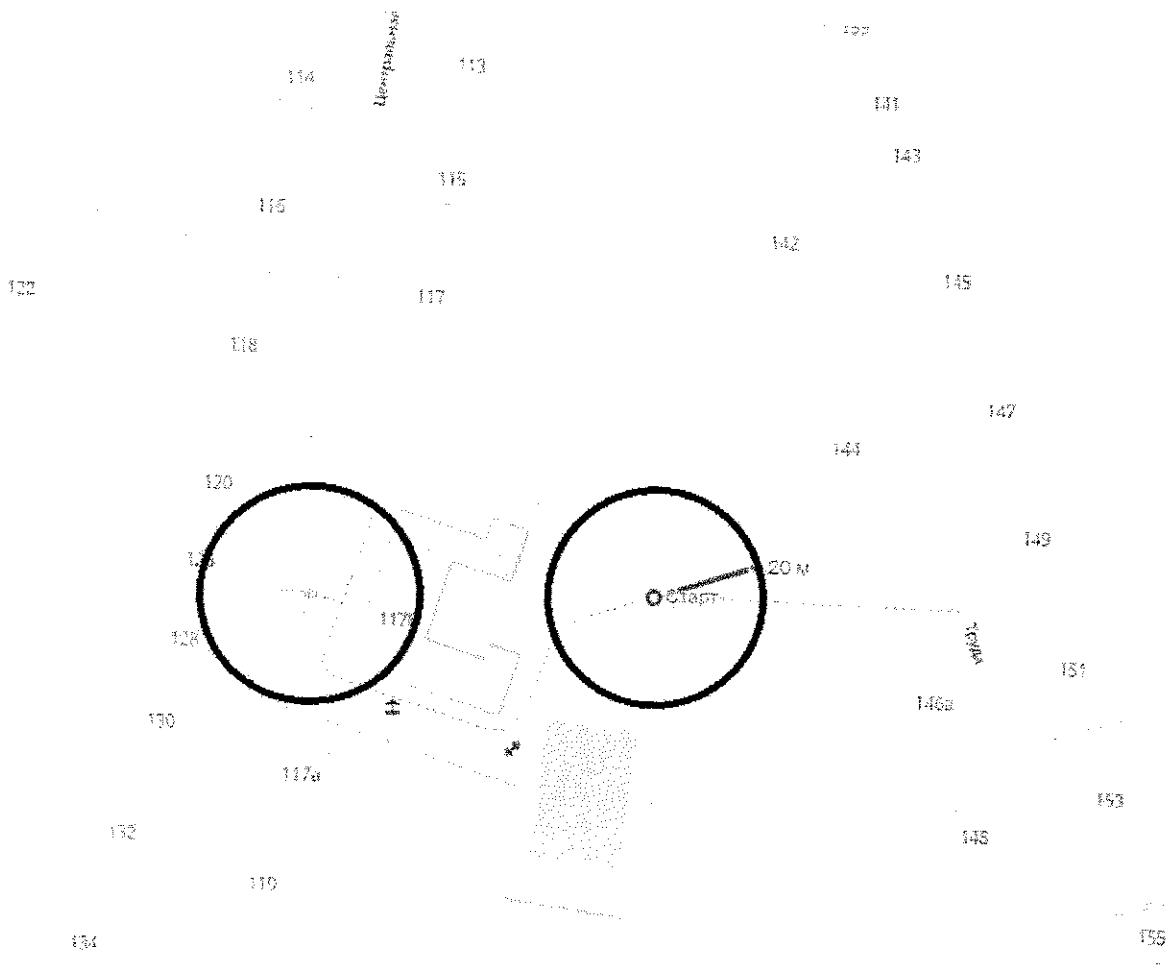
Ключевское сельское поселение Омского муниципального района схема № 1



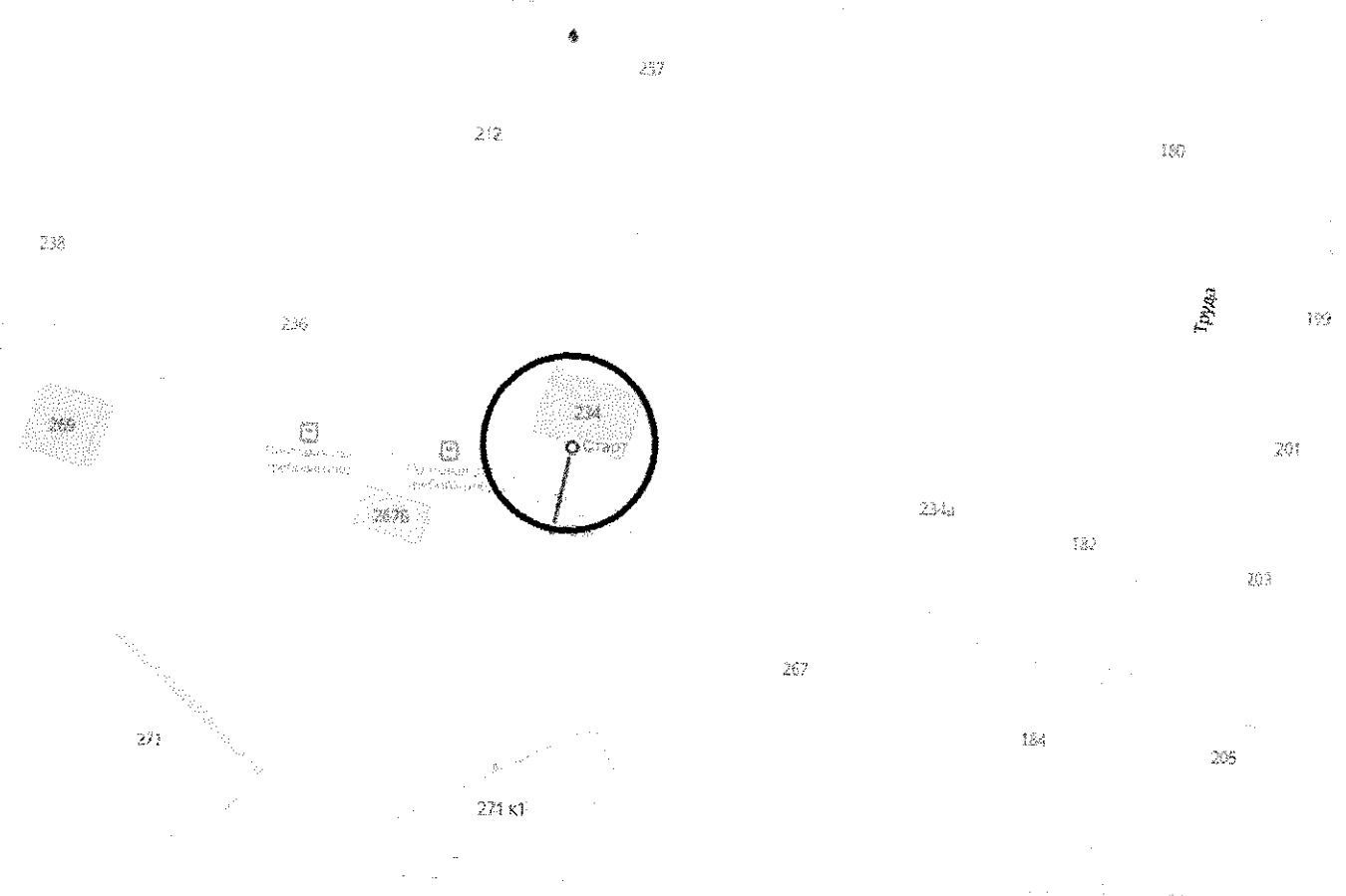
Ключевское сельское поселение Омского муниципального района схема № 2



Ключевское сельское поселение Омского муниципального района схема № 3



Ключевское сельское поселение Омского муниципального района схема № 4

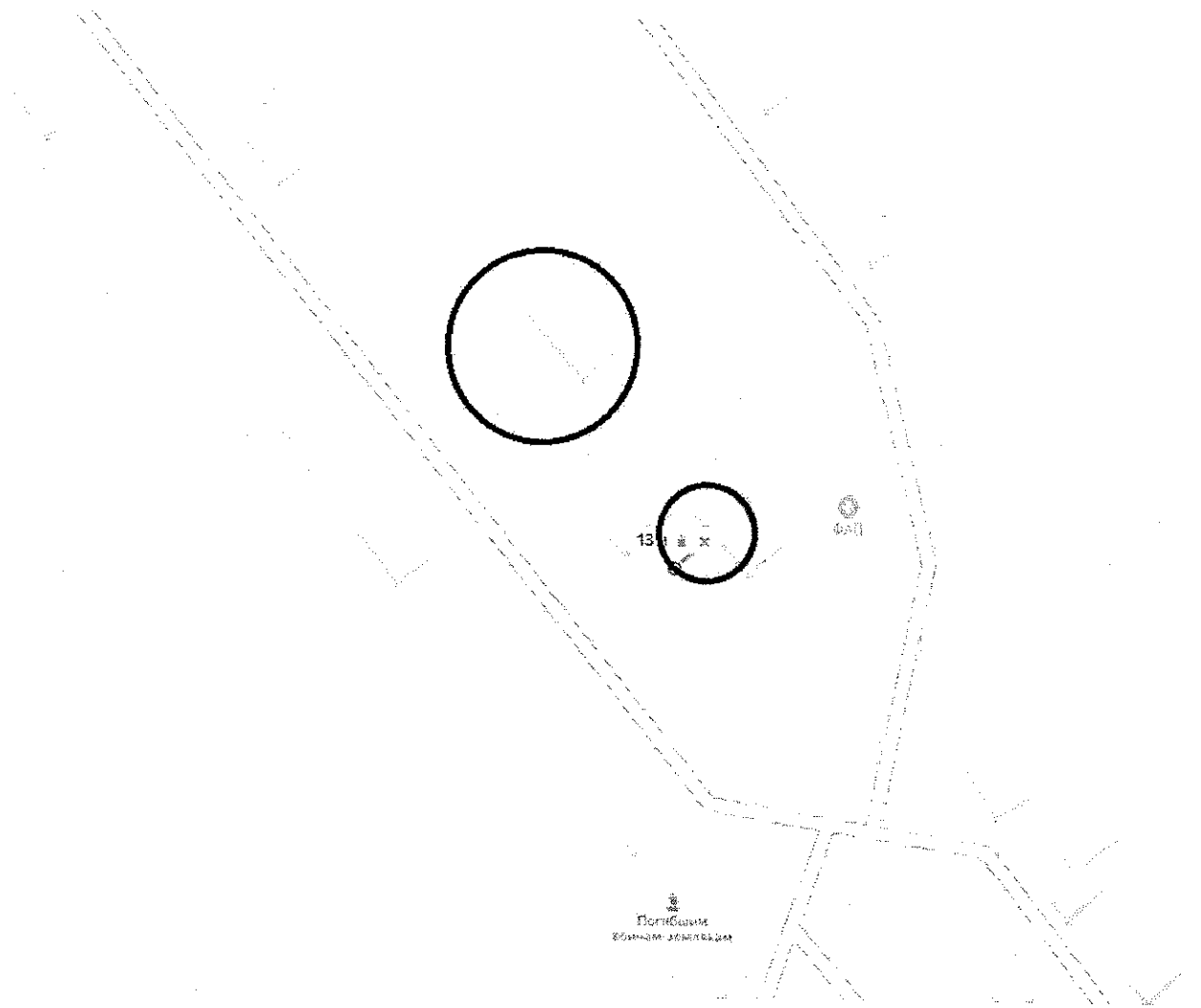


Приложение № 8
к постановлению Администрации
Омского муниципального района
Омской области
от 12 мая 2017 № П-17/ОМС-171

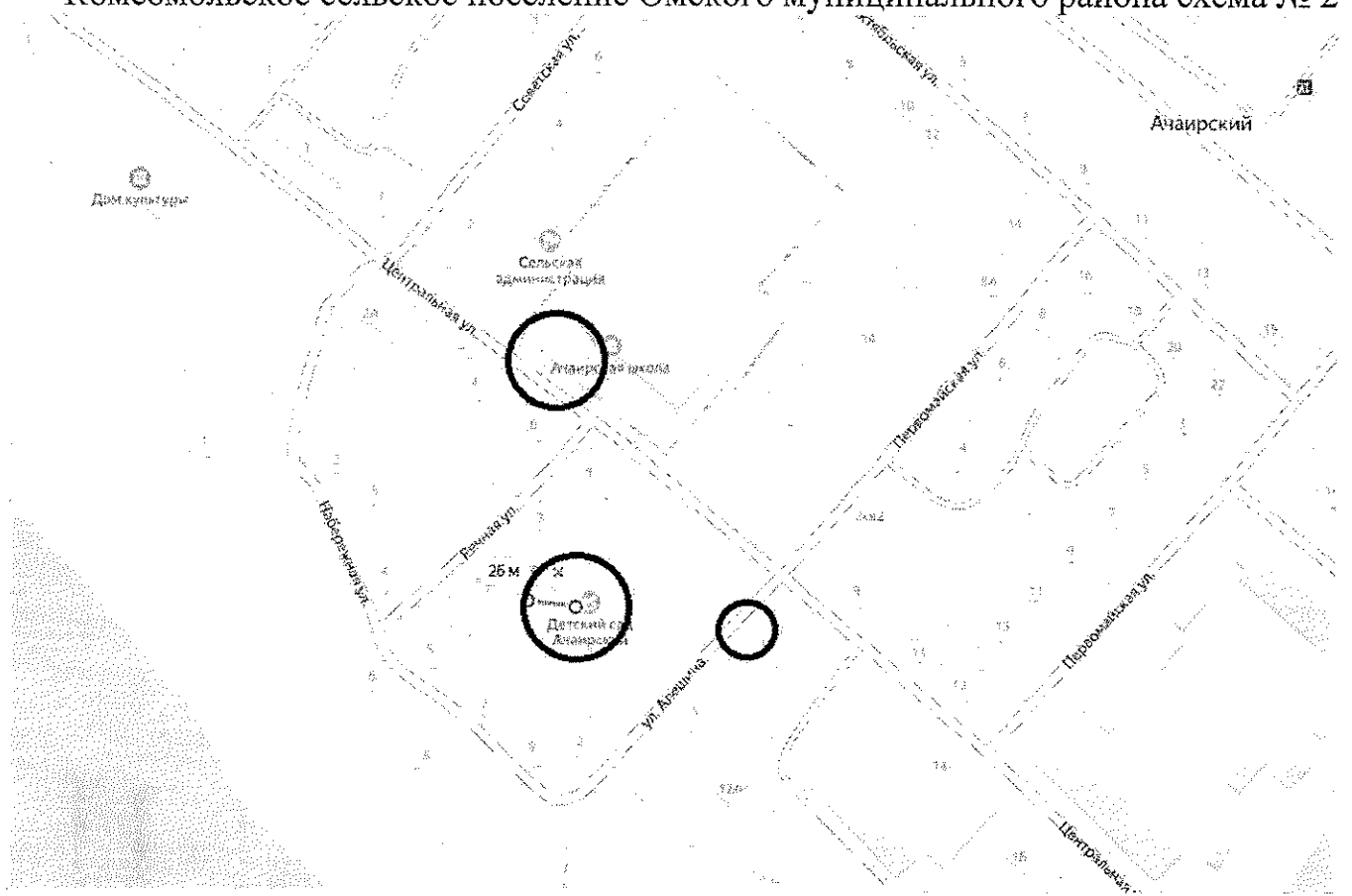
**Границы прилегающих к некоторым организациям
и (или) объектам территорий, на которых не допускается
розничная продажа алкогольной продукции
(Комсомольское сельское поселение
Омского муниципального района Омской области)**

№ п/п	Наименование организации объекта	Адрес места расположения	Номер схемы
1	Структурное подразделение МБОУ «Ачаирская СОШ»	п. Красная Тула, ул. Центральная, 10	1
2	МБОУ «Ачаирская СОШ»	п. Ачаирский, ул. Центральная, 7	2
3	МБОУ «Покрово-Иртышская ООШ»	д. Покрово-Иртышское, ул. Центральная, 59	3
4	МБОУ ДО «Детская школа искусств Омского района », Ачаирский филиал	п. Ачаирский, ул. Центральная, 12	2
5	МБОУ ДО «Детский сад Ачаирский»	п. Ачаирский, ул. Центральная, 10	2
6	БУЗОО «Омская ЦРБ» Ачаирская амбулатория	п. Ачаирский. ул. Рабочая, 5	4
7	БУЗОО «Омская ЦРБ» «Комсомольский ФАП»	д. Комсомол, ул. Центральная, 29	5
8	БУЗОО «Омская ЦРБ» «Красно-Тулский ФАП»	п. Красная Тула, ул. Центральная, 8	1
9	БУЗОО «Омская ЦРБ» «Покрово-Иртышский ФАП»	д. Покрово-Иртышское, ул. Центральная, 53	3

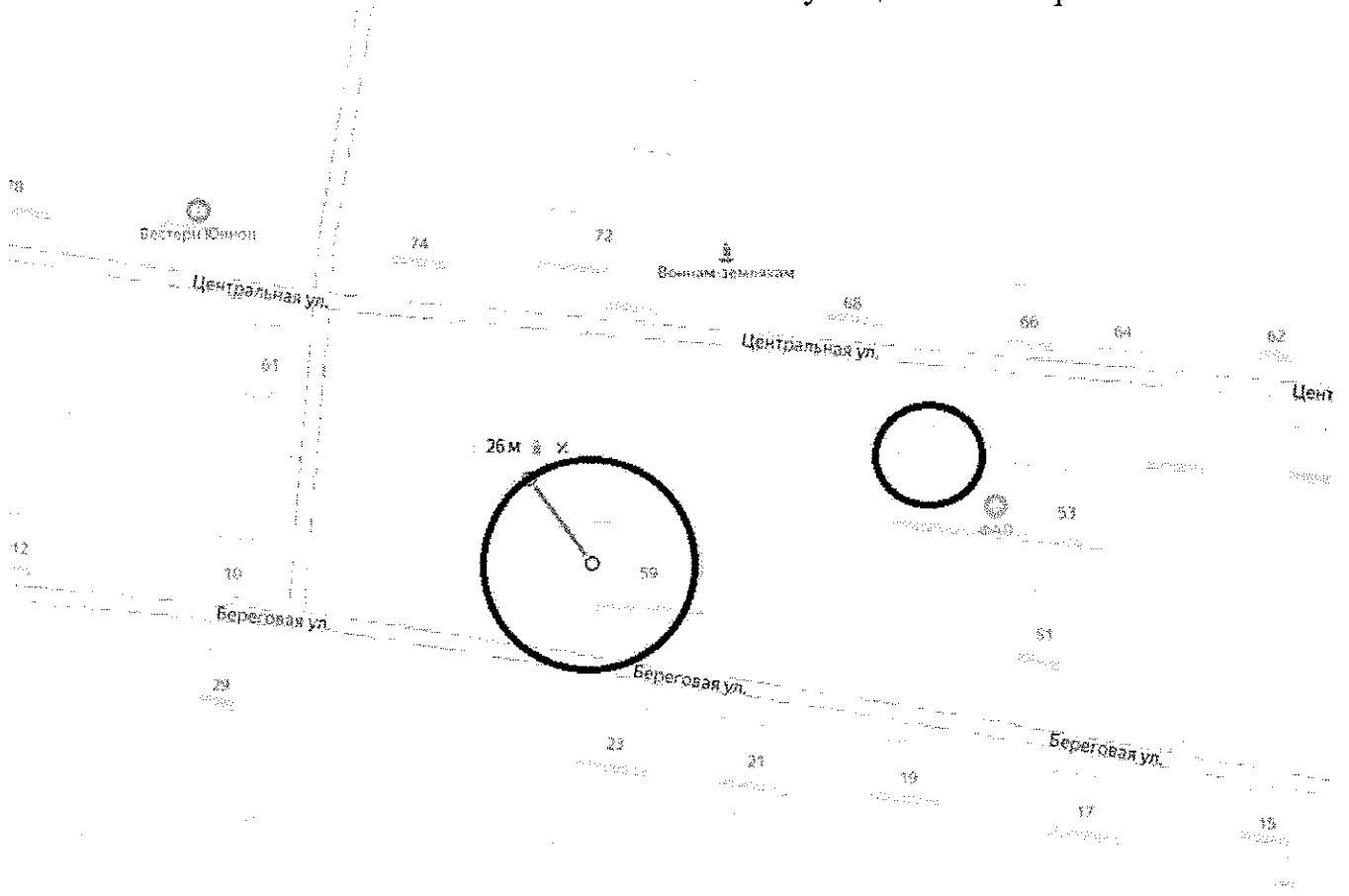
Комсомольское сельское поселение Омского муниципального района схема № 1



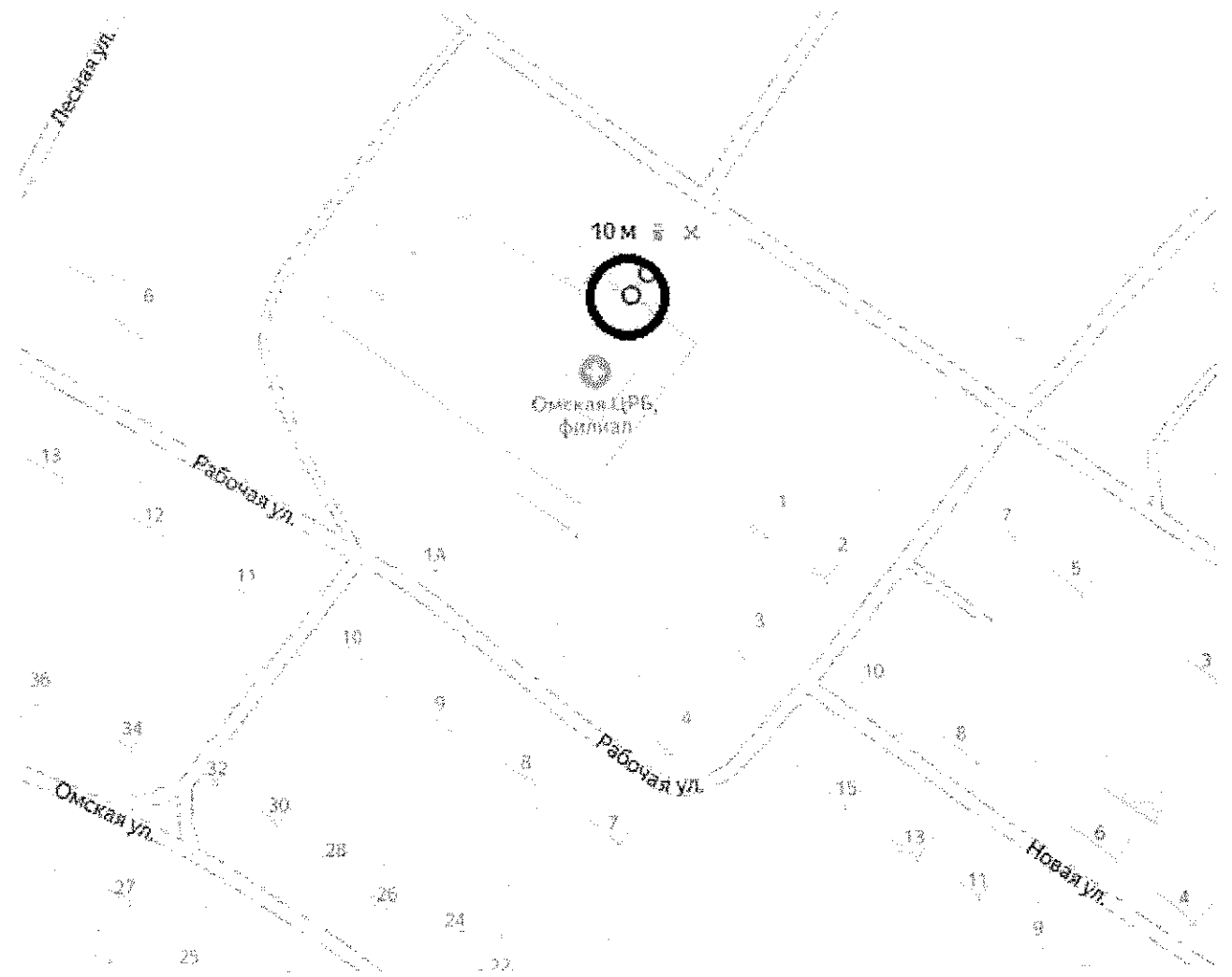
Комсомольское сельское поселение Омского муниципального района схема № 2



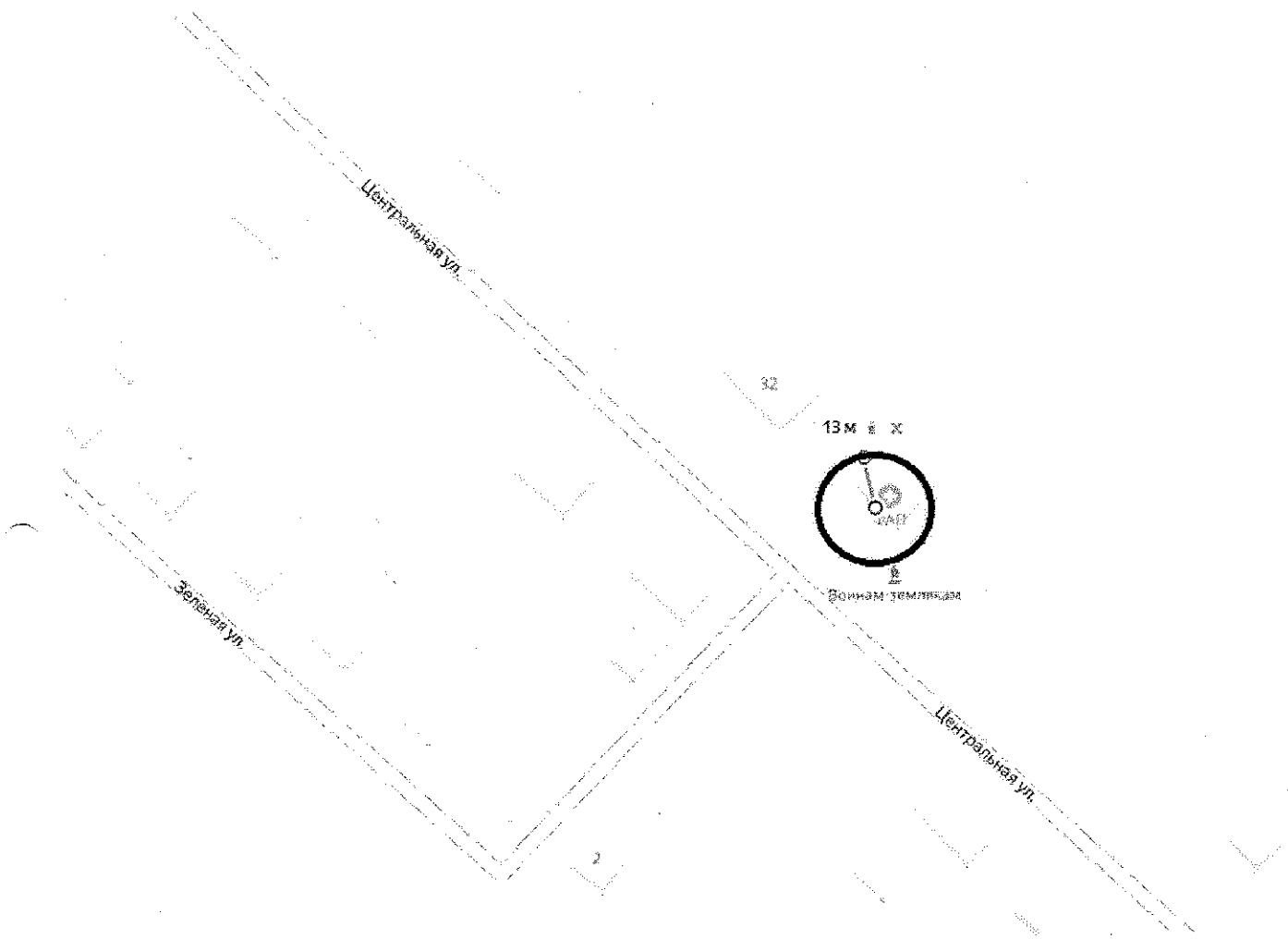
Комсомольское сельское поселение Омского муниципального района схема № 3



Комсомольское сельское поселение Омского муниципального района схема № 4



Комсомольское сельское поселение Омского муниципального района схема № 5

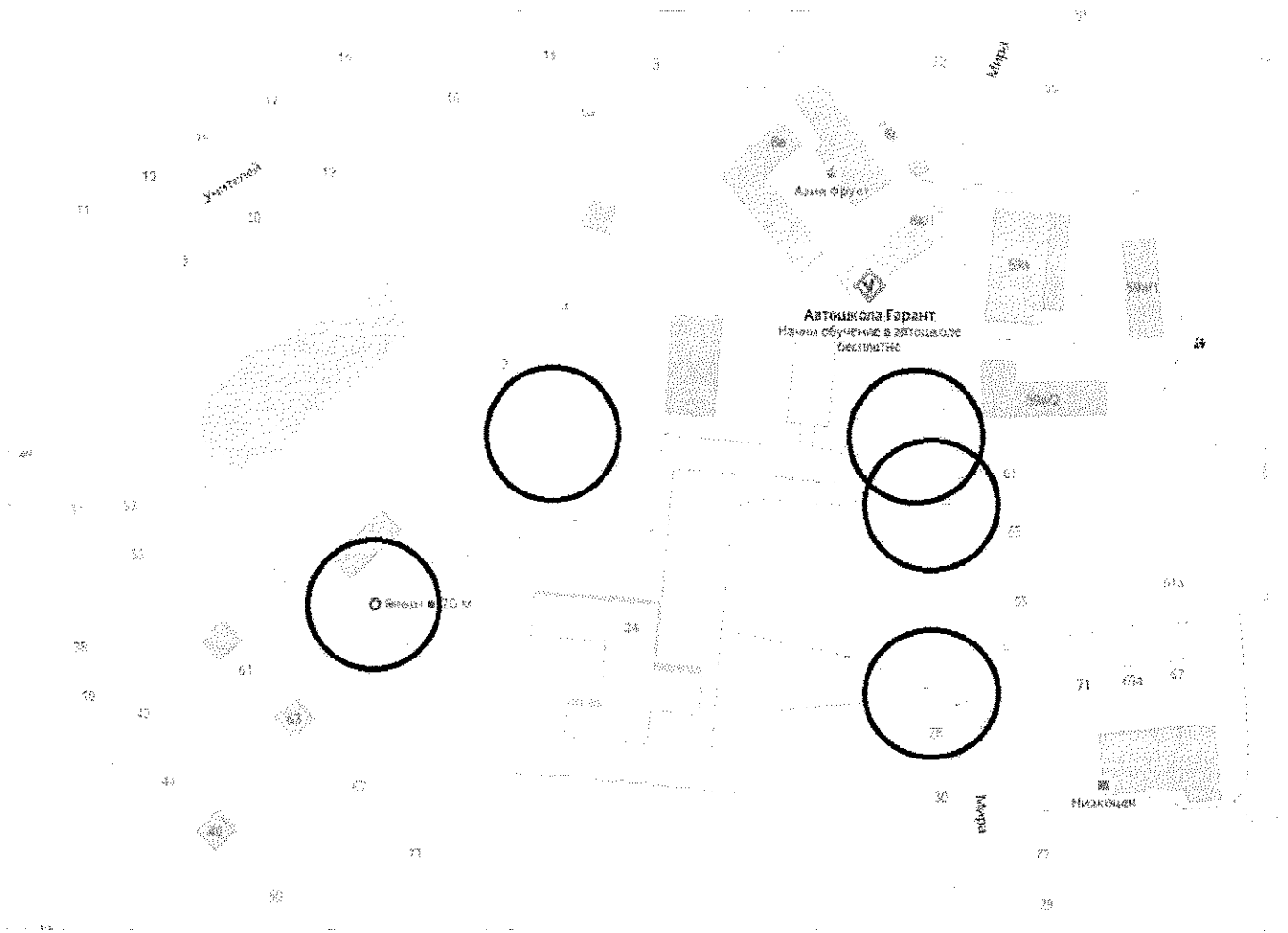


Приложение № 9
к постановлению Администрации
Омского муниципального района
Омской области
от 12 мая 2017 № П-17/ОМС-171

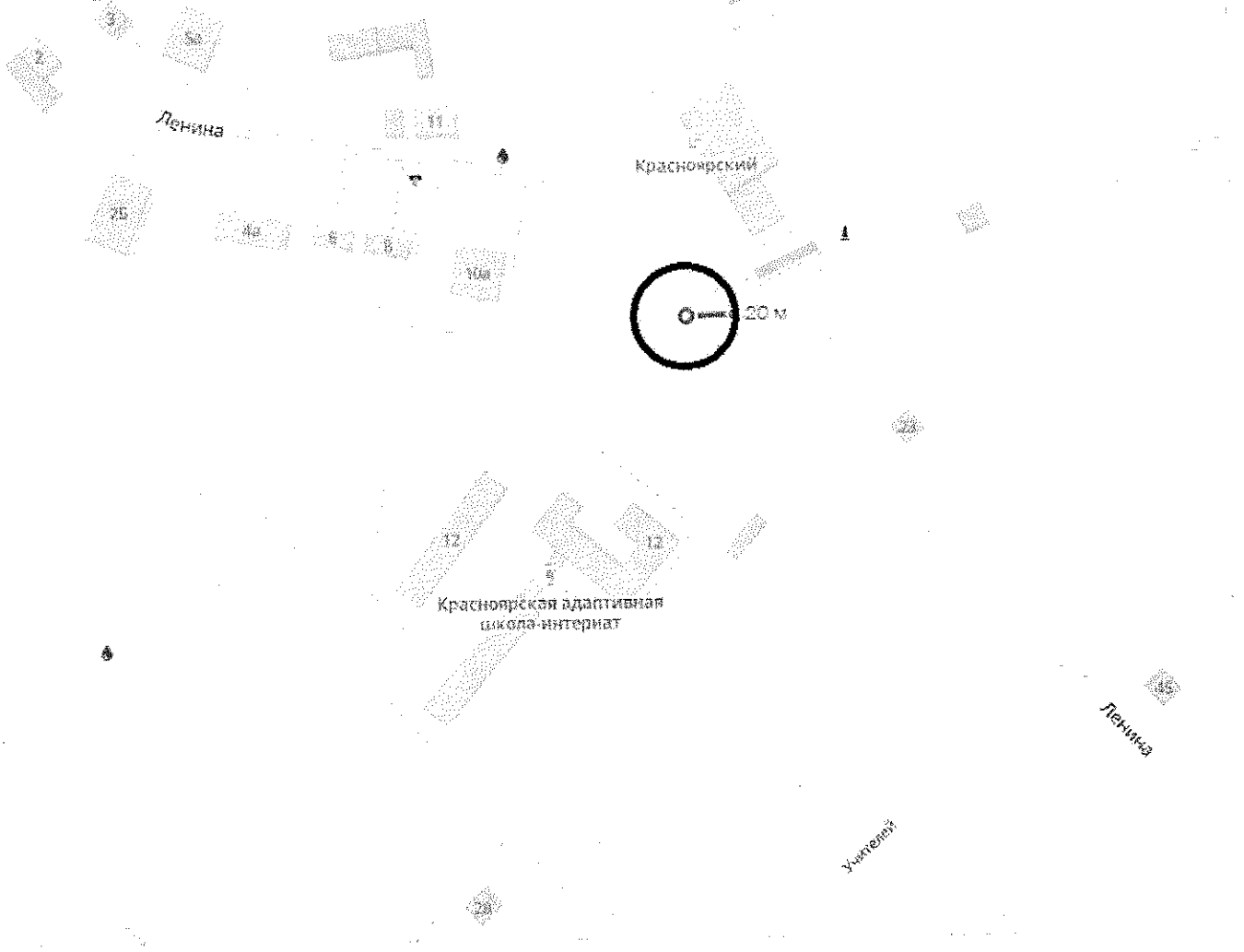
**Границы прилегающих к некоторым организациям
и (или) объектам территорий, на которых не допускается
розничная продажа алкогольной продукции
(Красноярское сельское поселение
Омского муниципального района Омской области)**

№ п/п	Наименование организации объекта	Адрес места расположения	Номер схемы
1	МОУ «Красноярская СОШ»	с. Красноярка, ул. Мира, 24	1
2	КОУ «Красноярская адаптивная школа-интернат»	с. Красноярка, ул. Ленина, 12	2
3	МБДОУ «Детский сад «Красноярский»	с. Красноярка, ул. Мичурина, 64	3
4	МБДОУ «Детский сад «Колос»	с. Красноярка, ул. Санаторий Колос, 14	4
5	Красноярская участковая больница МУЗ НРБ ОМР	с. Красноярка, ул. Боровая, 1а	5
6	МКУ «Физкультурно - оздоровительный спортивный комплекс «Олимпиец»	с. Красноярка, ул. Спортивная, 14	6

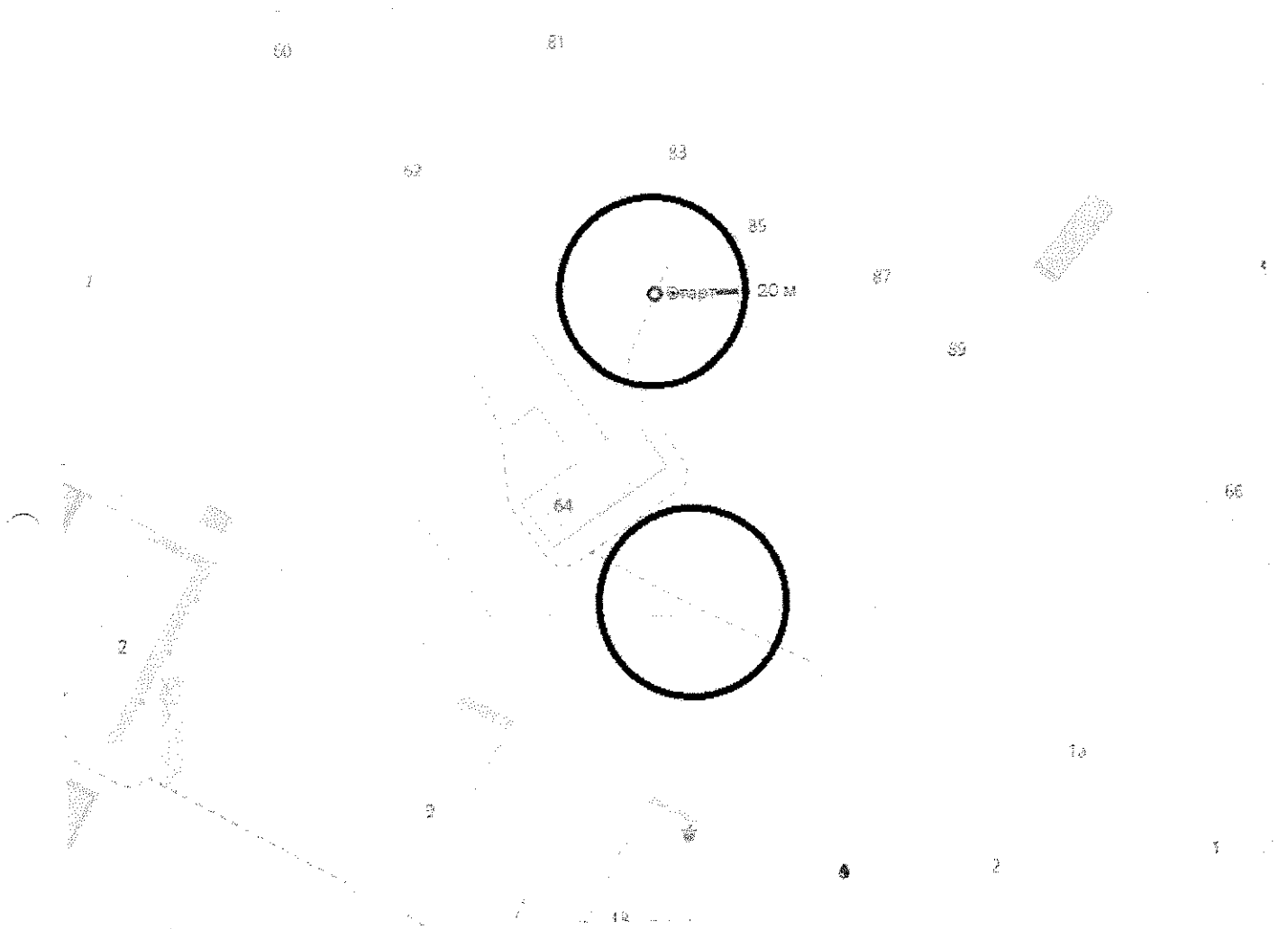
Красноярское сельское поселение Омского муниципального района схема № 1



Красноярское сельское поселение Омского муниципального района схема № 2



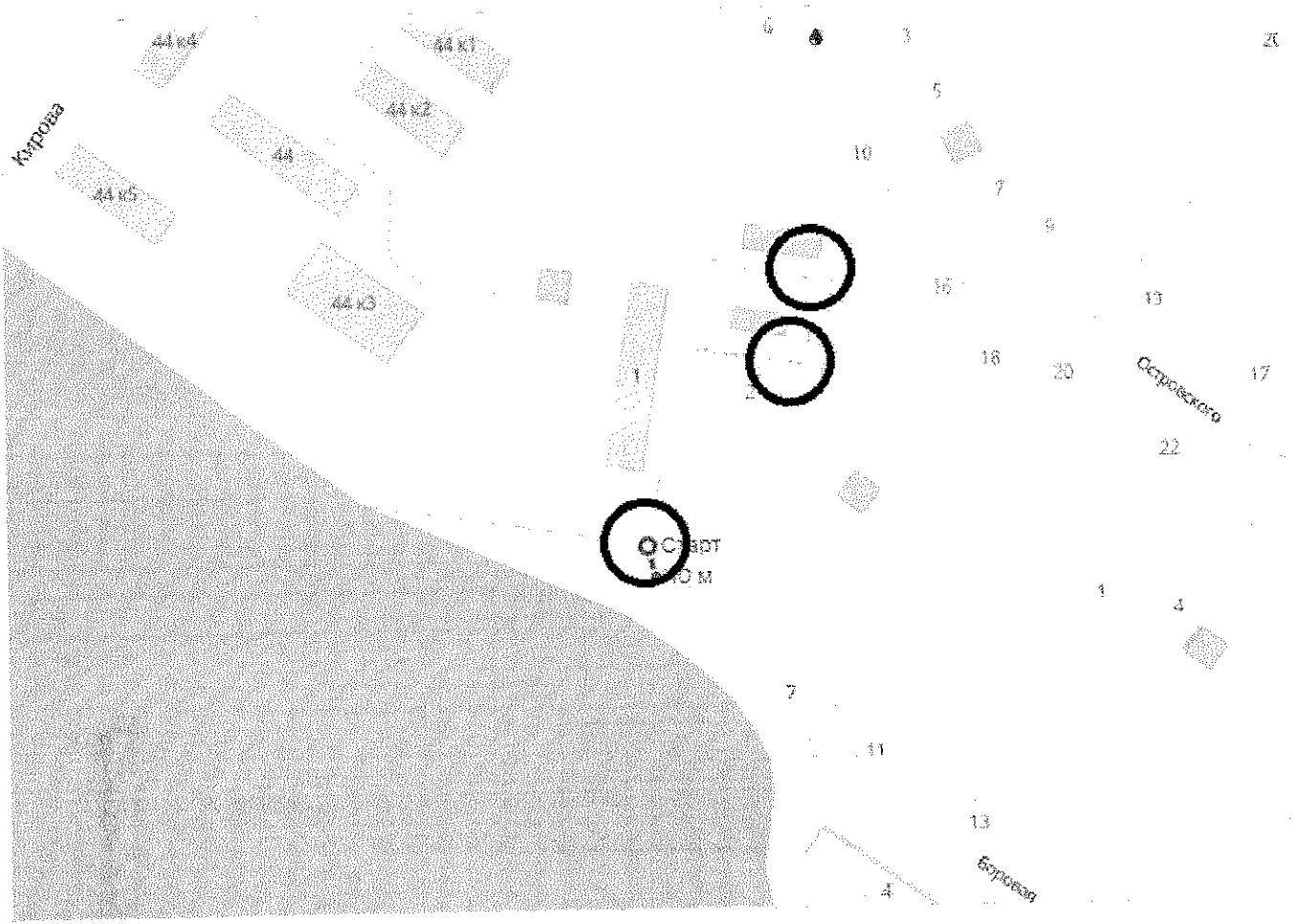
Красноярское сельское поселение Омского муниципального района схема № 3



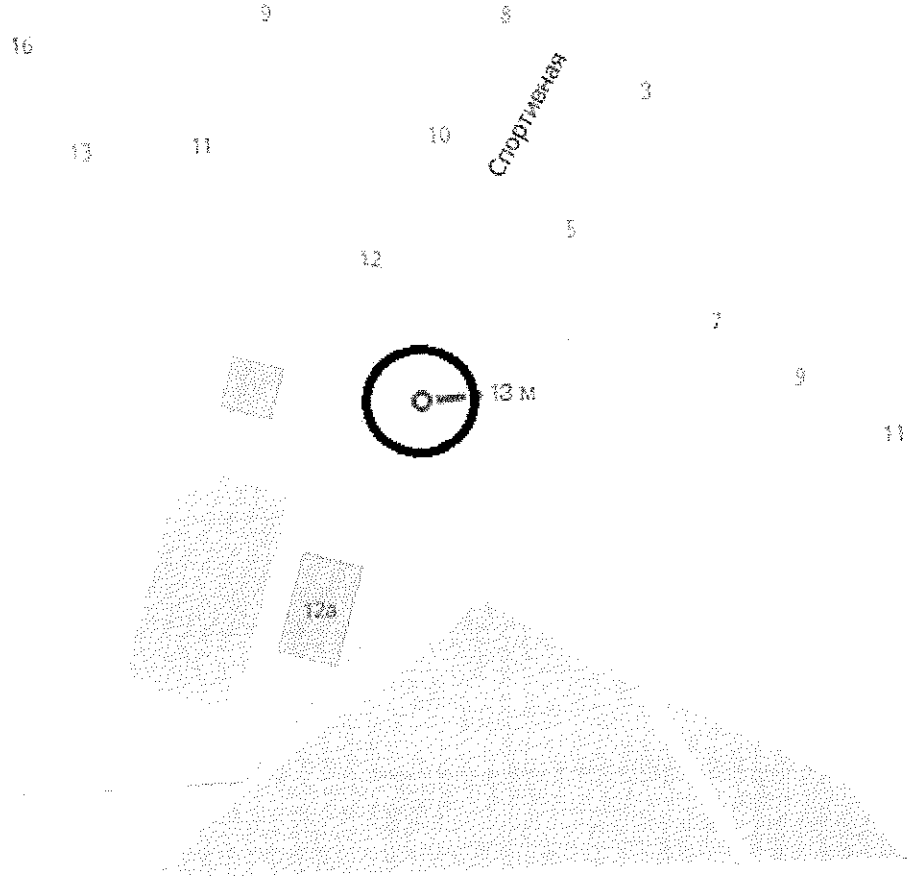
Красноярское сельское поселение Омского муниципального района схема № 4



Красноярское сельское поселение Омского муниципального района схема № 5



Красноярское сельское поселение Омского муниципального района схема № 6



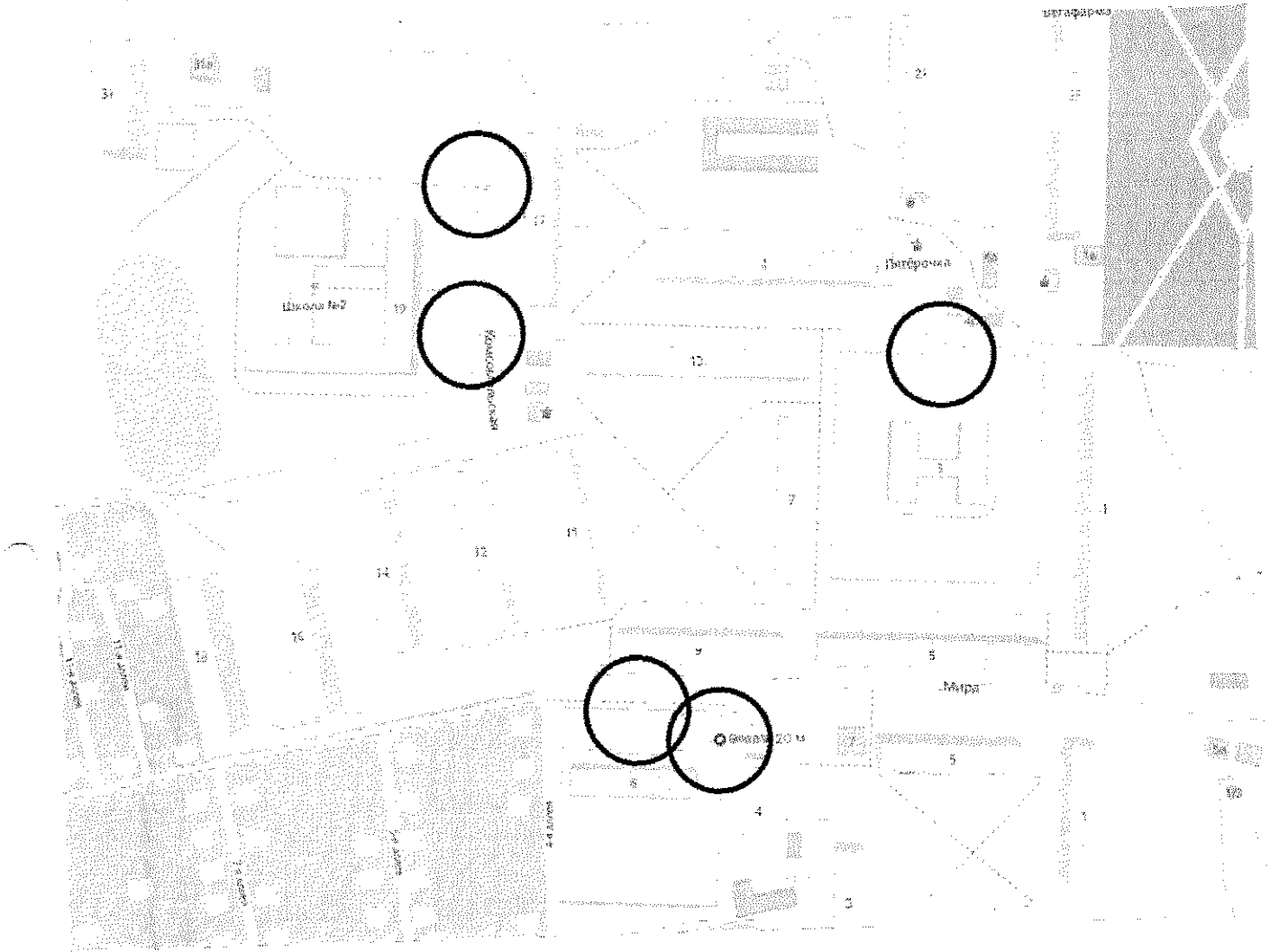
Приложение № 10
к постановлению Администрации
Омского муниципального района
Омской области
от 12 мая 2017 № П-17/ОМС-171

**Границы прилегающих к некоторым организациям
и (или) объектам территорий, на которых не допускается
розничная продажа алкогольной продукции
(Лузинское сельское поселение
Омского муниципального района Омской области)**

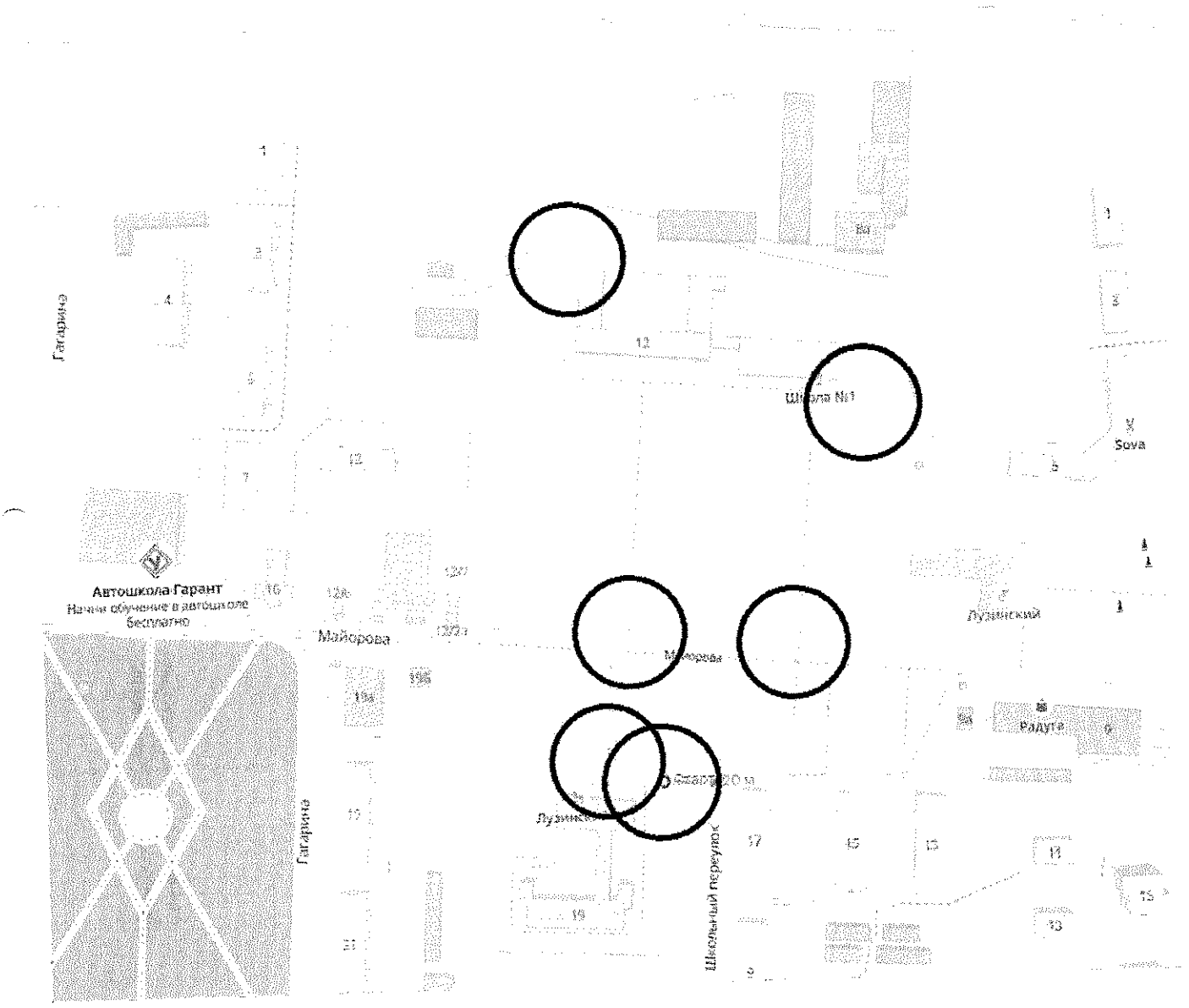
№ п/п	Наименование организации, объекта	Адрес места расположения	Номер схемы
1	2	3	4
1.	МБДОУ «Детский сад комбинированного вида «Лузинский» Омского муниципального района	с. Лузино, ул. Мира, 6	1
2.	МБОУ «Лузинская СОШ № 1 Омского муниципального района»	с. Лузино, ул. Комсомольская, 3	1
3.	МБОУ «Лузинская СОШ № 2 Омского муниципального района»	с. Лузино, ул. Комсомольская, 19	1
4.	МБОУ «Лузинская СОШ № 1 Омского муниципального района»	с. Лузино, ул. Майорова, 12	2
5.	МБДОУ «Детский сад «Лузинский-3» Омского муниципального района	с. Лузино, ул. Майорова, 19	2
6.	МБОУ ДО «Детская школа искусств Омского муниципального района» (Лузинский филиал)	с. Лузино, ул. Карбышева, 11	3
7.	МБДОУ «Детский сад общеразвивающего вида «Лузинский-2» Омского муниципального района	с. Лузино, ул. Карбышева, 6	3
8.	Обособленное подразделение «Мепрактик» ООО «ПрестижСервис»	с. Лузино, ул. Карбышева, 4	3
9.	Ж/д станция Лузино	ст. Лузино	4

1	2	3	4
10.	БУЗОО «Омская ЦРБ» «Лузинская участковая больница»	с. Лузино, ул. Дачная, 5	5
11.	БОУ ОО ДОД «СДЮСШОР» Спортивный комплекс с. Лузино	с. Лузино, ул. 30 лет Победы, 44	5
12.	МБОУ «Петровская СОШ № 2»	д. Петровка, ул. Полевая, 1	6
13.	МБОУ «Лузинская СОШ № 2»	д. Приветная, ул. Новая, 3а	8
14.	БУЗОО «Омская ЦРБ» «Петровский ФАП»	д. Петровка, ул. Северная, 34	7
15.	БУЗОО «Омская ЦРБ» «Приветненский ФАП»	д. Приветная, ул. Центральная, 4/2	8
16.	МБОУ «Начальная общеобразовательная школа им. Кирова Омского муниципального района»	п. Пятилетка, ул. Центральная, 12а	9
17.	БУЗОО «Омская ЦРБ» «Пятилетский ФАП»	п. Пятилетка, ул. 40 лет Победы, 1/2	10

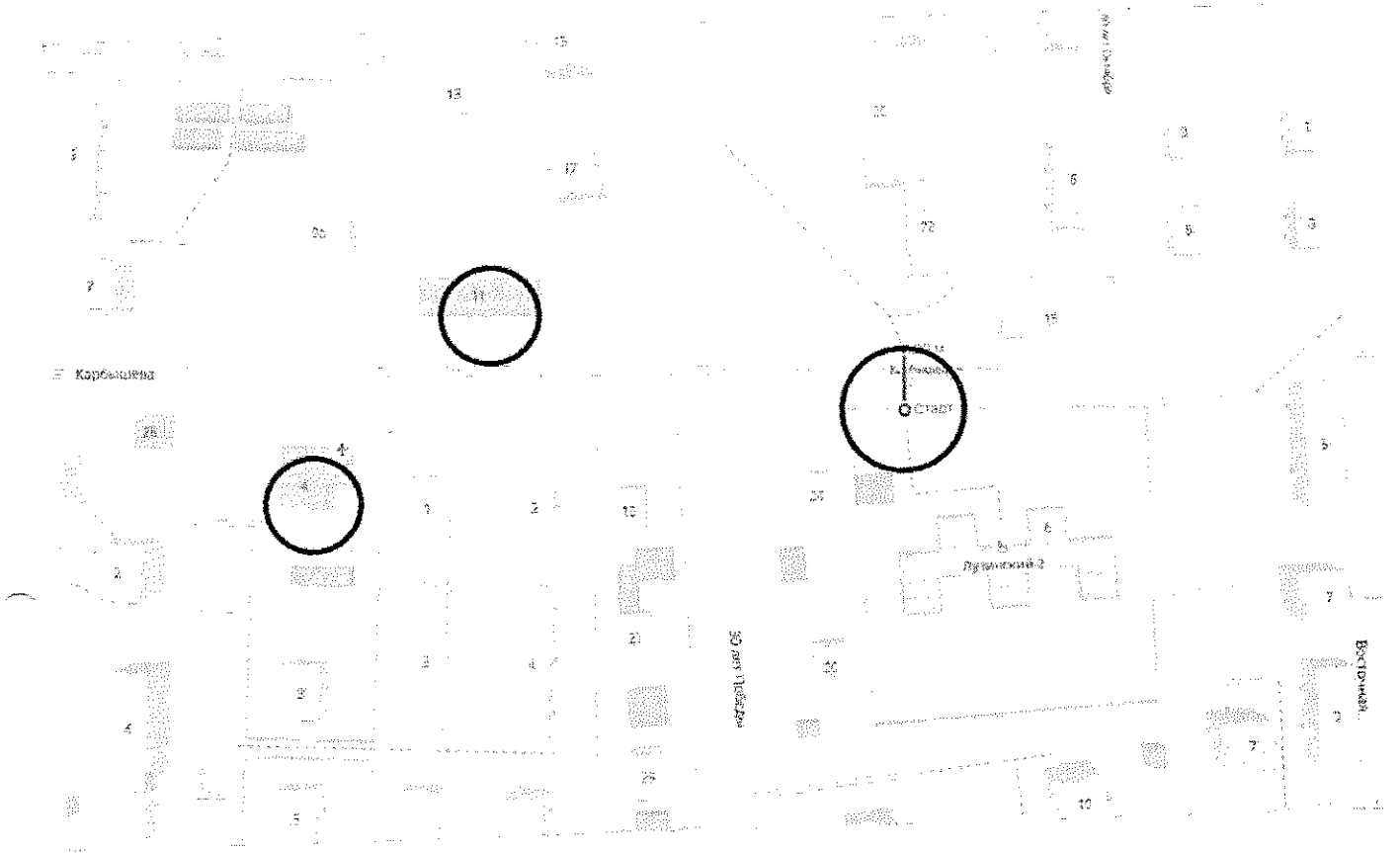
Лузинское сельское поселение Омского муниципального района схема № 1



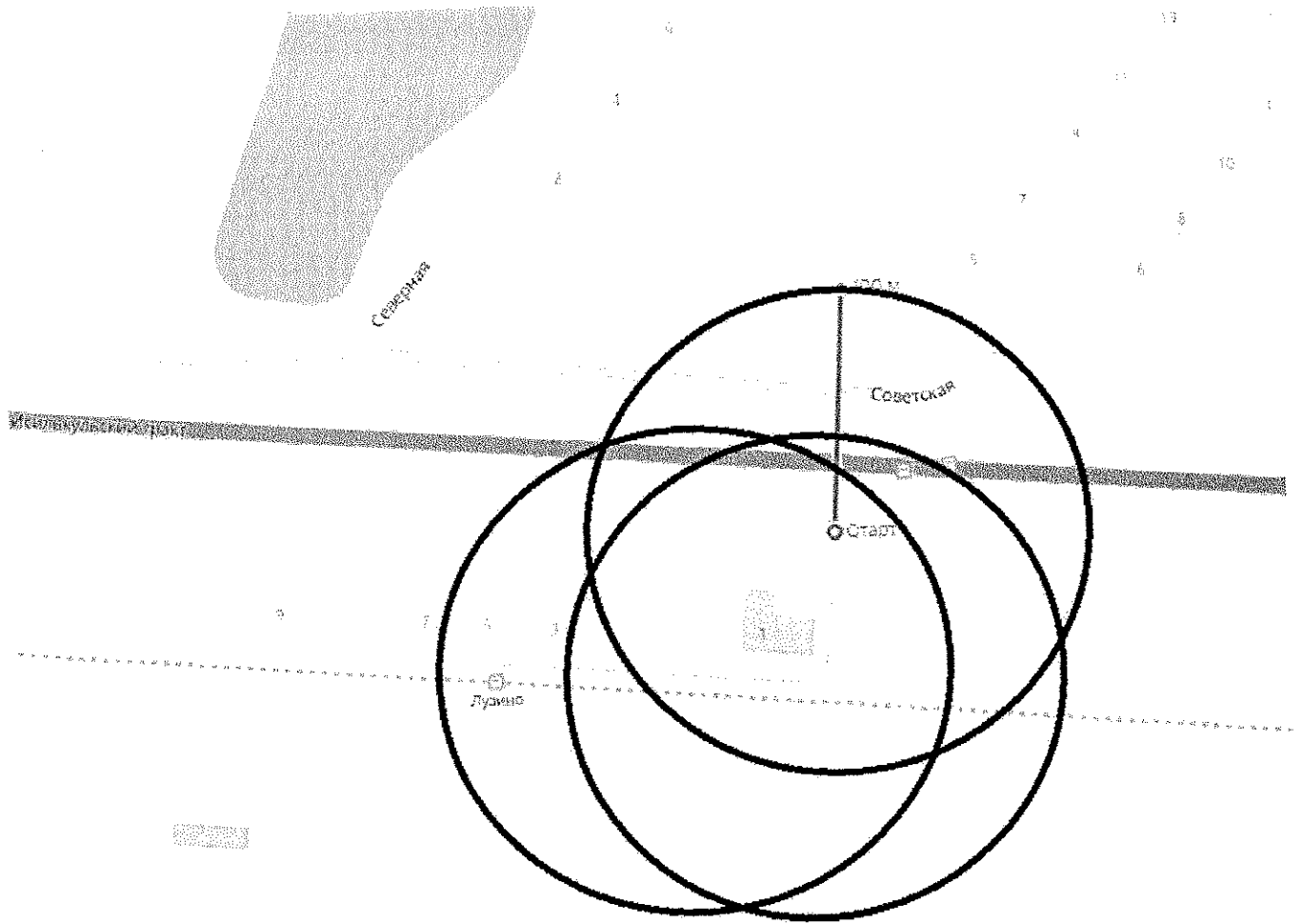
Лузинское сельское поселение Омского муниципального района схема № 2



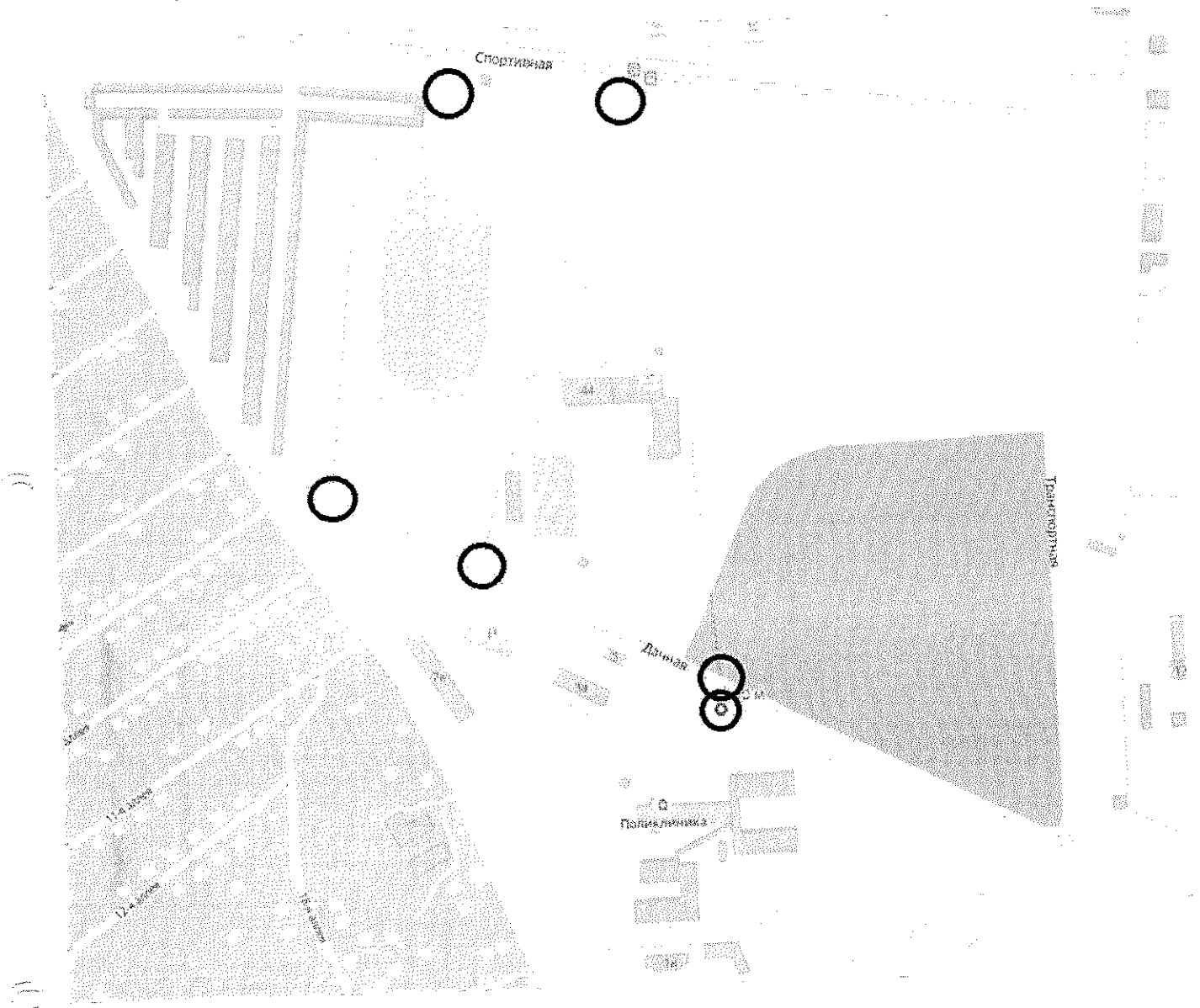
Лузинское сельское поселение Омского муниципального района схема № 3



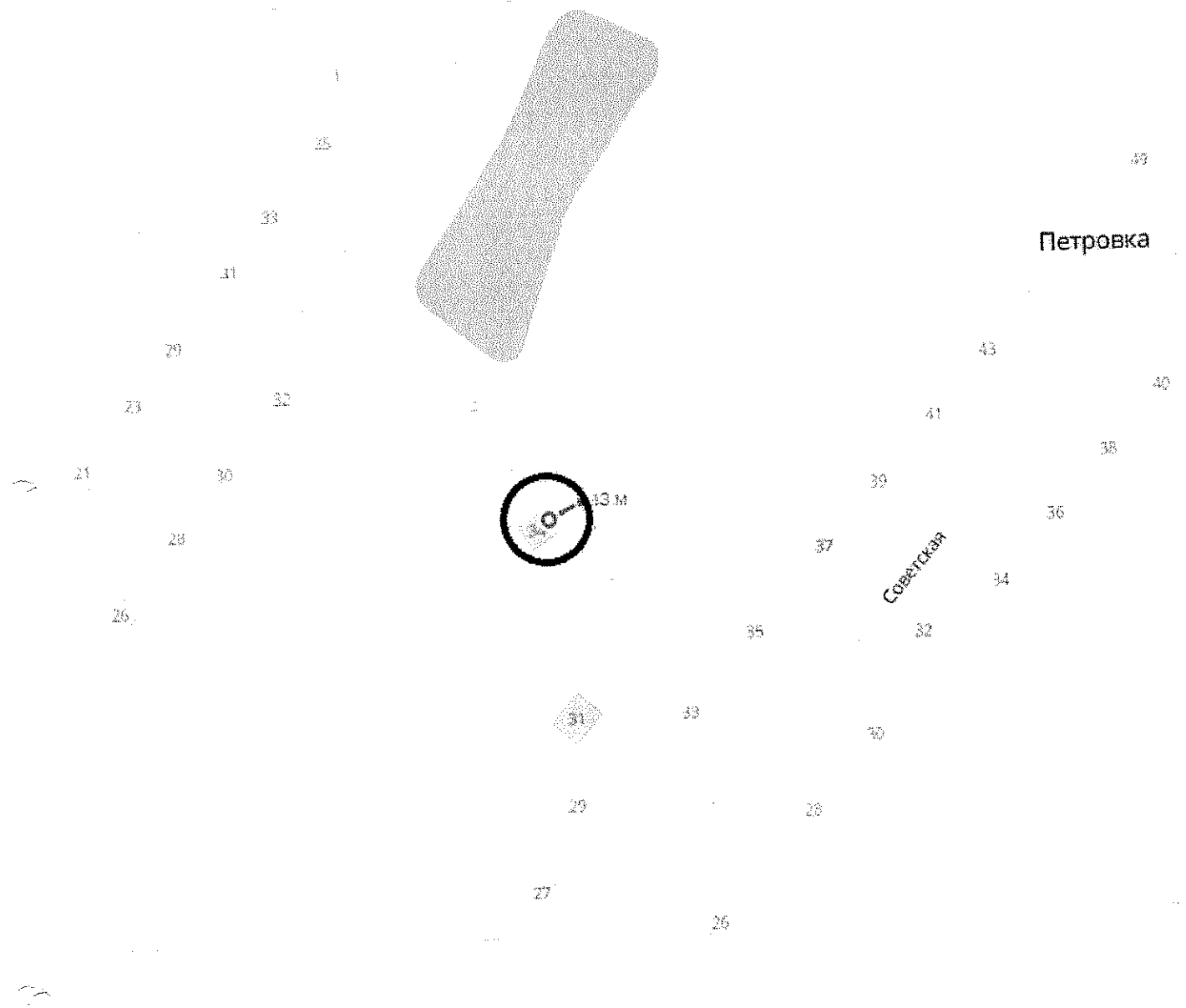
Лузинское сельское поселение Омского муниципального района схема № 4



Лузинское сельское поселение Омского муниципального района схема № 5



Лузинское сельское поселение Омского муниципального района схема № 7



Лузинское сельское поселение Омского муниципального района схема № 9

Березовая

Почтовая

Центральная

Пятилетка



14

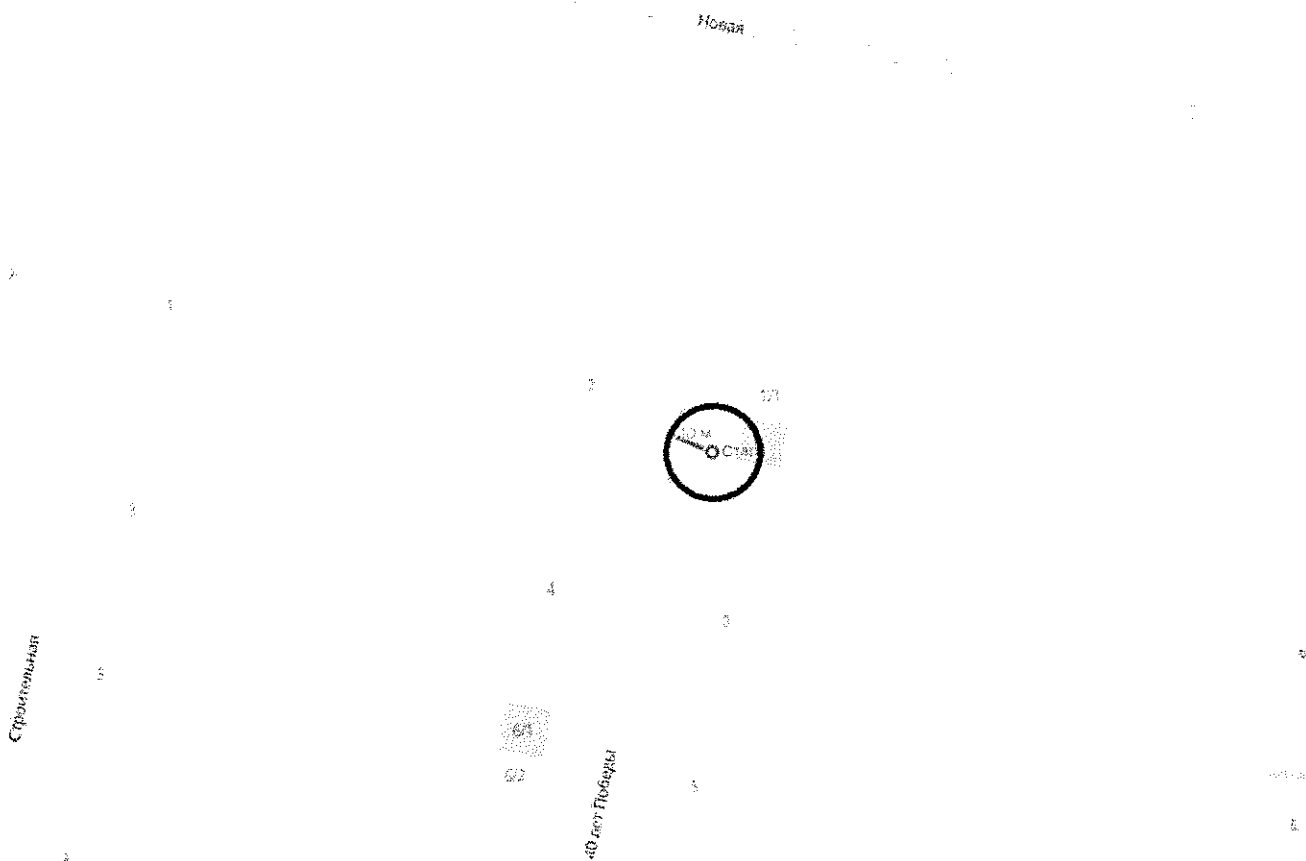
12

Парковая

10

Зеленая

Лузинское сельское поселение Омского муниципального района схема № 10



Приложение № 11
к постановлению Администрации
Омского муниципального района
Омской области
от 12 мая 2017 № П-17/ОМС-171

**Границы прилегающих к некоторым организациям
и (или) объектам территорий, на которых не допускается
розничная продажа алкогольной продукции
(Магистральное сельское поселение
Омского муниципального района Омской области)**

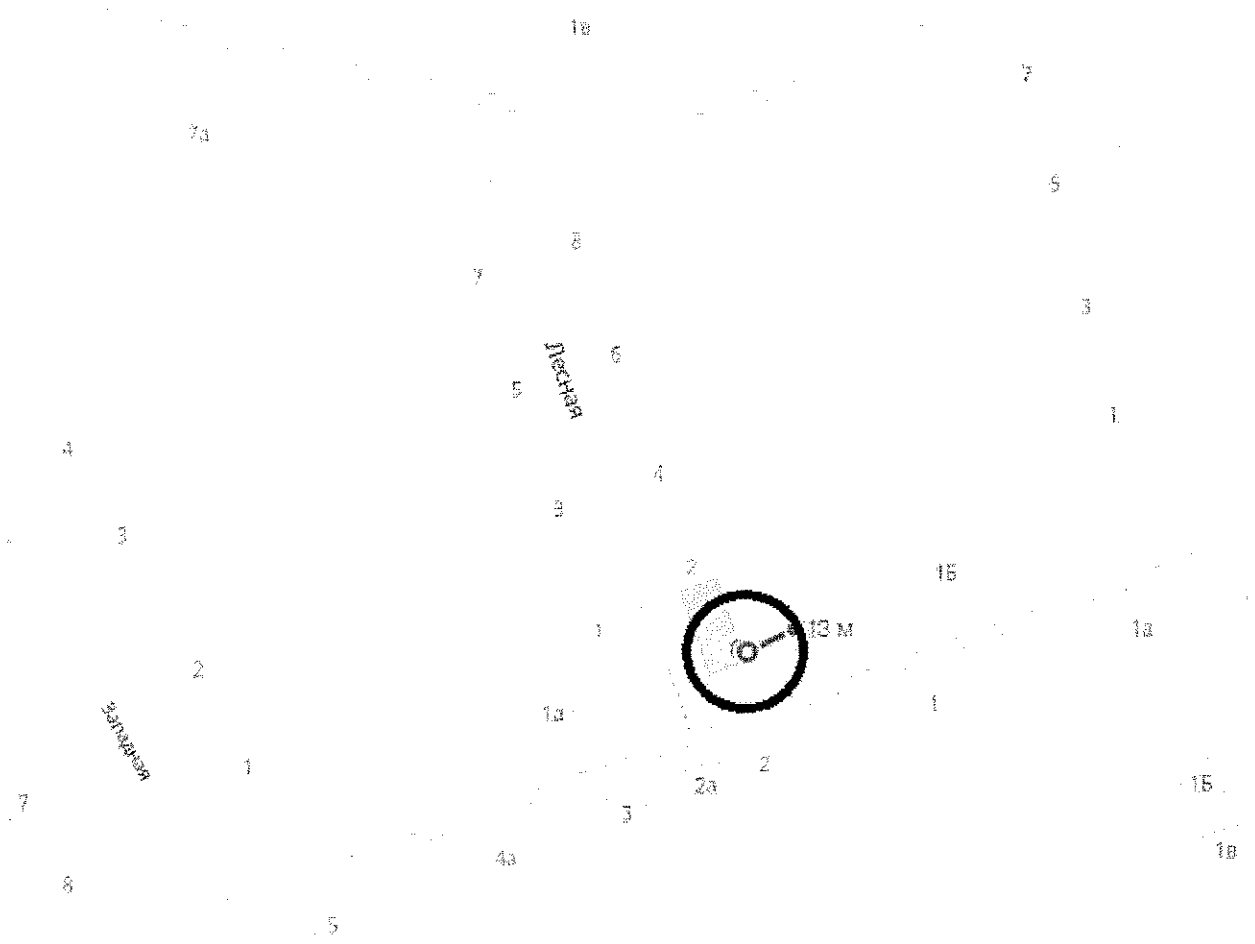
№ п/п	Наименование организации, объекта	Адрес места расположения	Номер схемы
1.	МБДОУ «Детский сад «Магистральный»	п. Магистральный, ул. Молодежная, 13Б	1
2.	МБОУ «Магистральная СОШ»	п. Магистральный, ул. Молодежная, 13В	1
3.	БУЗОО «Омская ЦРБ» «Магистральный ФАП»	п. Магистральный, ул. Лесная, 2/1	2
4.	БУЗОО «Омская ЦРБ» «Ребровский ФАП»	с. Ребровка, ул. Центральная, 51А	3

Магистральное сельское поселение Омского муниципального района
схема № 1

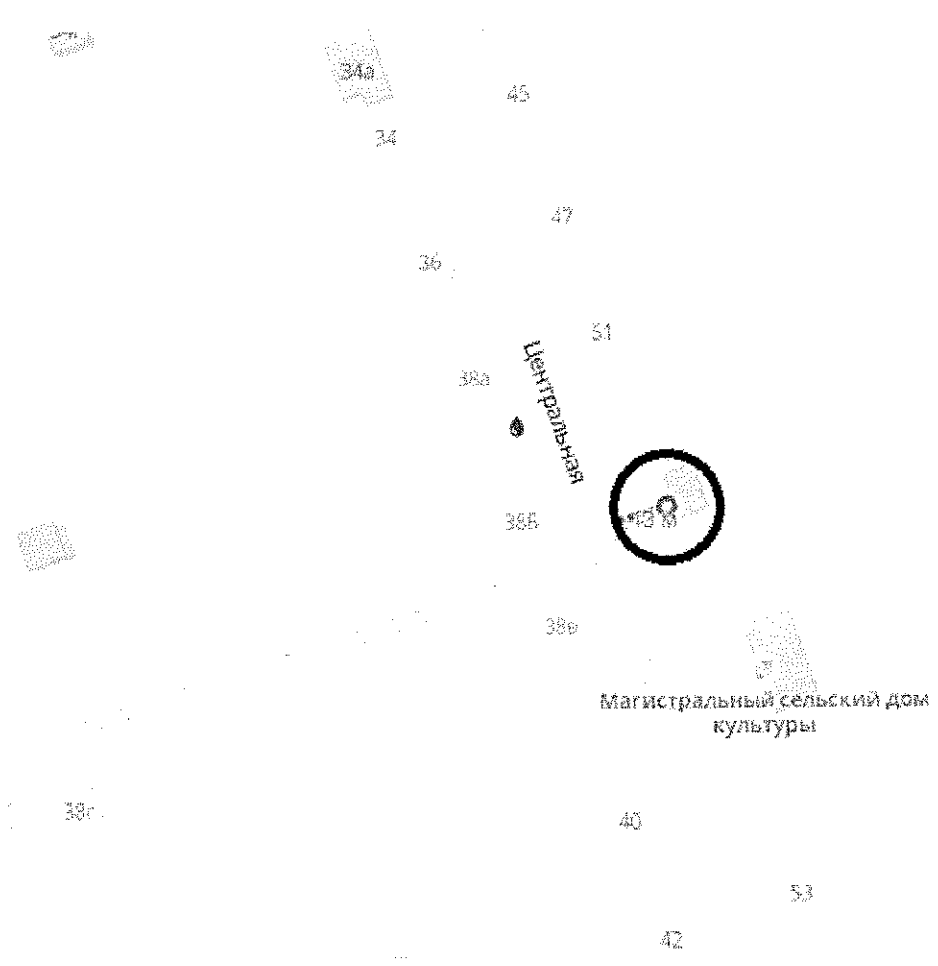


Магистральное сельское поселение Омского муниципального района
схема № 2

Магистральный



Магистральное сельское поселение Омского муниципального района схема № 3

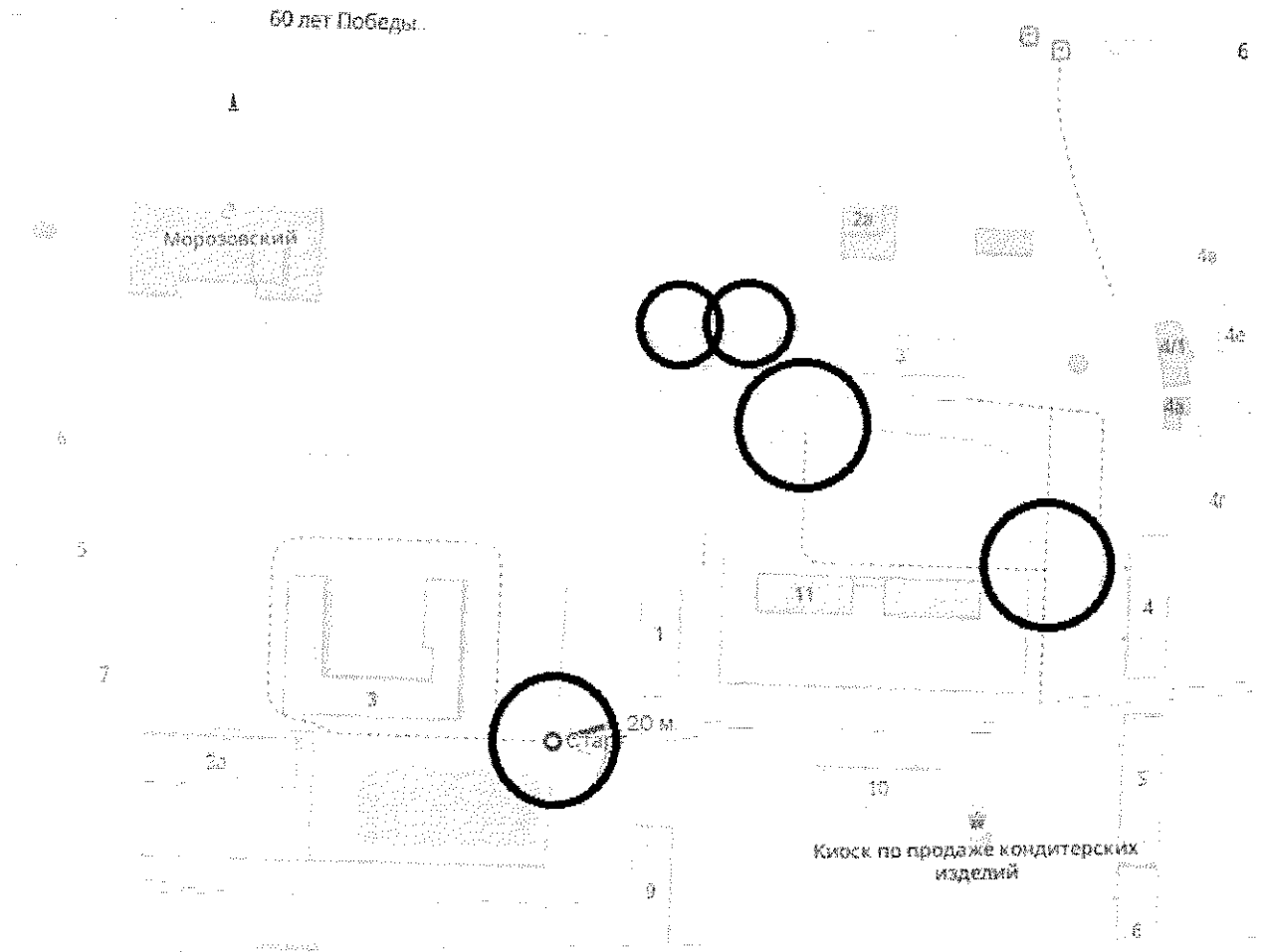


Приложение № 12
к постановлению Администрации
Омского муниципального района
Омской области
от 12 мая 2017 № П-17/ОМС-171

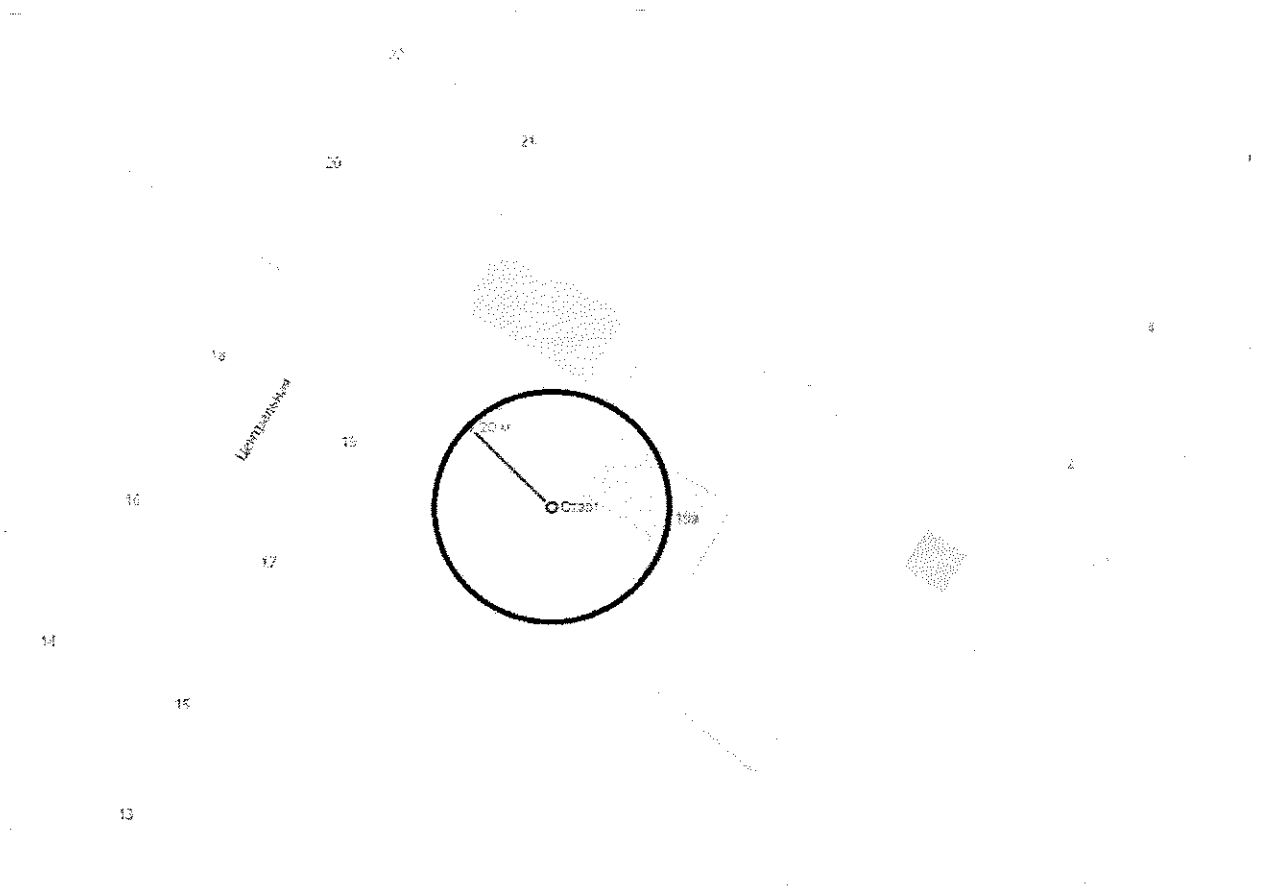
**Границы прилегающих к некоторым организациям
и (или) объектам территорий, на которых не допускается
розничная продажа алкогольной продукции
(Морозовское сельское поселение
Омского муниципального района Омской области)**

№ п/п	Наименование организации, объекта	Адрес места расположения	Номер схемы
1.	МБДОУ «Детский сад «Морозовский»	с. Морозовка, ул. квартал «А», 11	1
2.	МБОУ «Морозовская СОШ»	с. Морозовка, ул. 60 лет Победы, 3	1
3.	МОУ «Ракитинская НОШ»	д. Ракитинка, ул. Центральная, 19 А	2
4.	БУЗОО «Омская ЦРБ» «Морозовская врачебная амбулатория»	с. Морозовка, ул. 60 лет Победы, 2	1
5.	БУЗОО «Омская ЦРБ» «ФАП «Ракитинский»	д. Ракитинка, ул. Березовая, 22 А	3

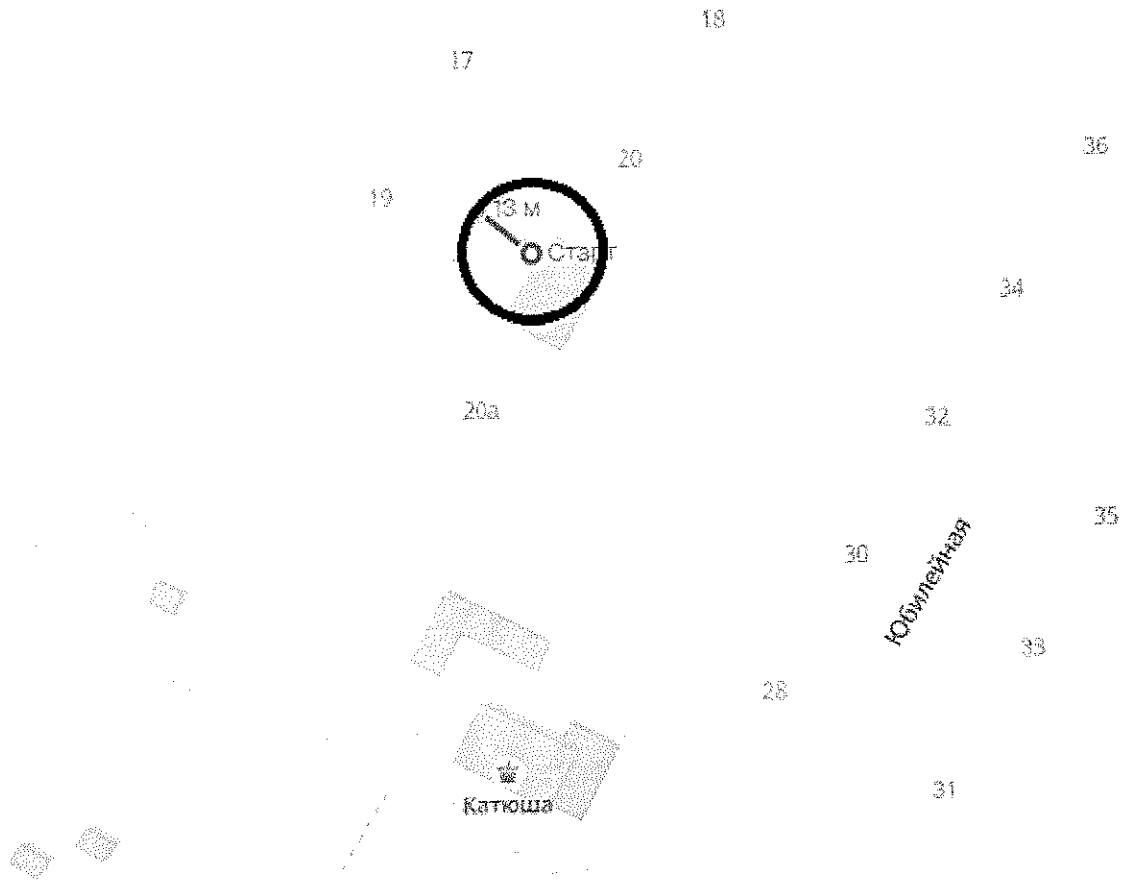
Морозовское сельское поселение Омского муниципального района схема № 1



Морозовское сельское поселение Омского муниципального района
схема № 2



Морозовское сельское поселение Омского муниципального района
схема № 3

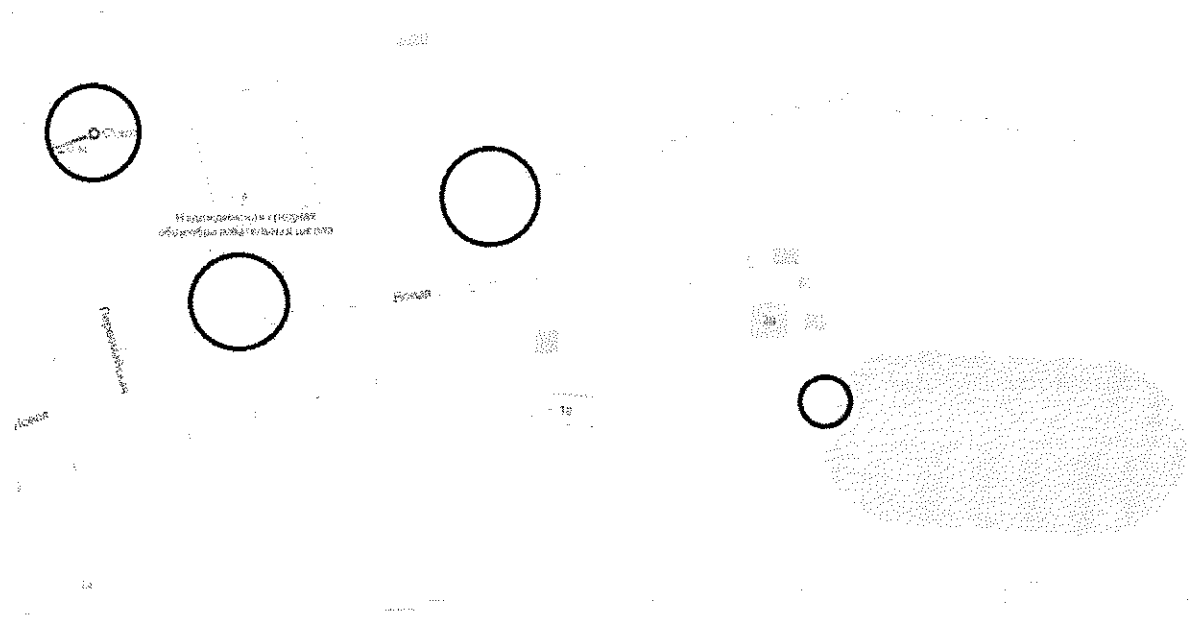


Приложение № 13
к постановлению Администрации
Омского муниципального района
Омской области
от 12 мая 2017 № П-17/ОМС-171

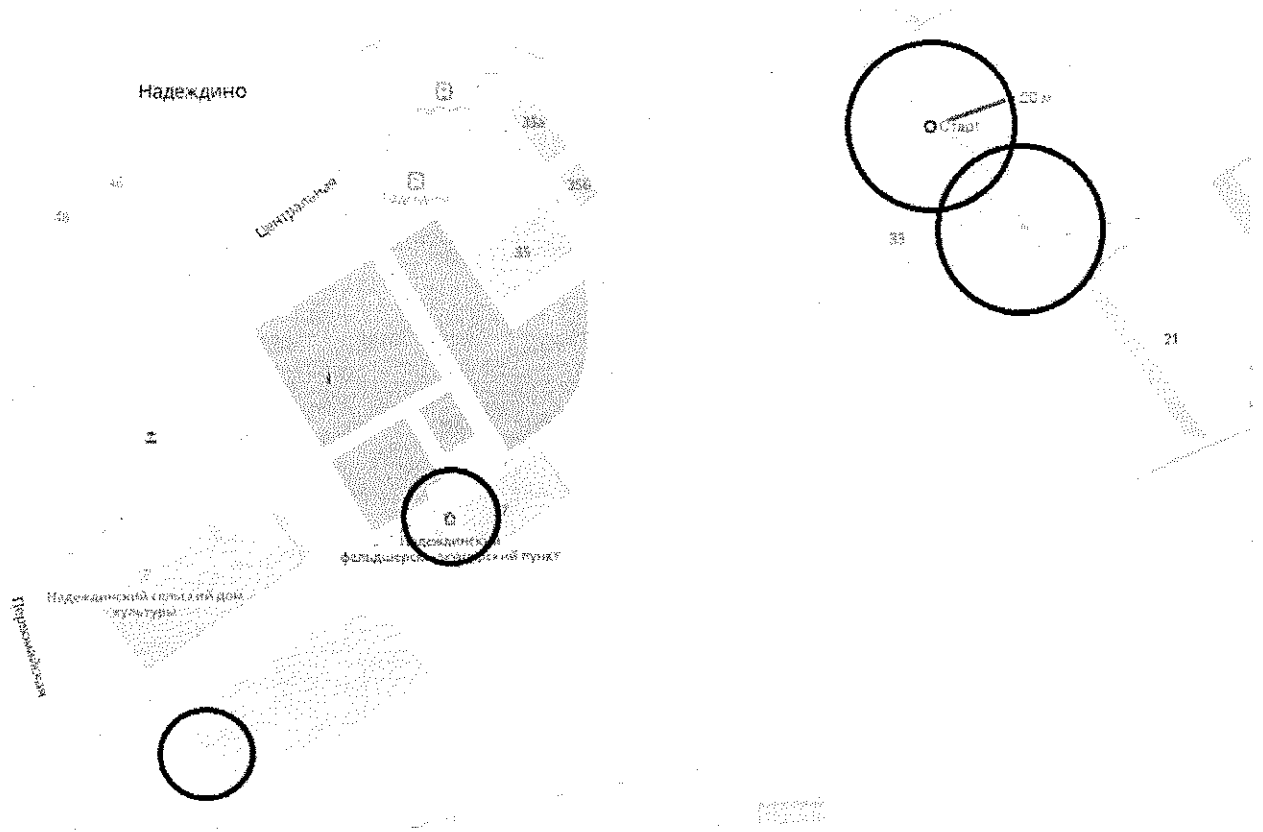
**Границы прилегающих к некоторым организациям
и (или) объектам территорий, на которых не допускается
розничная продажа алкогольной продукции
(Надеждинское сельское поселение
Омского муниципального района Омской области)**

№ п/п	Наименование организации, объекта	Адрес места расположения	Номер схемы
1.	МБОУ «Надеждинская СОШ»	с. Надеждино, ул. Новая, 4а	1
2.	МБДОУ «Детский сад «Надеждинский»	с. Надеждино, ул. Центральная, 33	2
3.	Хоккейная коробка с. Надеждино	с. Надеждино, ул. Центральная, 37б	2
4.	БУЗОО «Омская ЦРБ» «Надеждинский ФАП»	с. Надеждино, ул. Центральная, 37	2
5.	Стадион с. Надеждино	с. Надеждино, ул. Новая	1
6.	Структурное подразделение МБОУ «Надеждинская СОШ»	п. Дачный, ул. Дачная, 14г	3
7.	БУЗОО «Омская ЦРБ» «Дачный ФАП»	п. Дачный, ул. Дачная, 30	3

Надеждинское сельское поселение Омского муниципального района схема № 1



Надеждинское сельское поселение Омского муниципального района схема № 2



Наеждинское сельское поселение Омского муниципального района
схема № 3

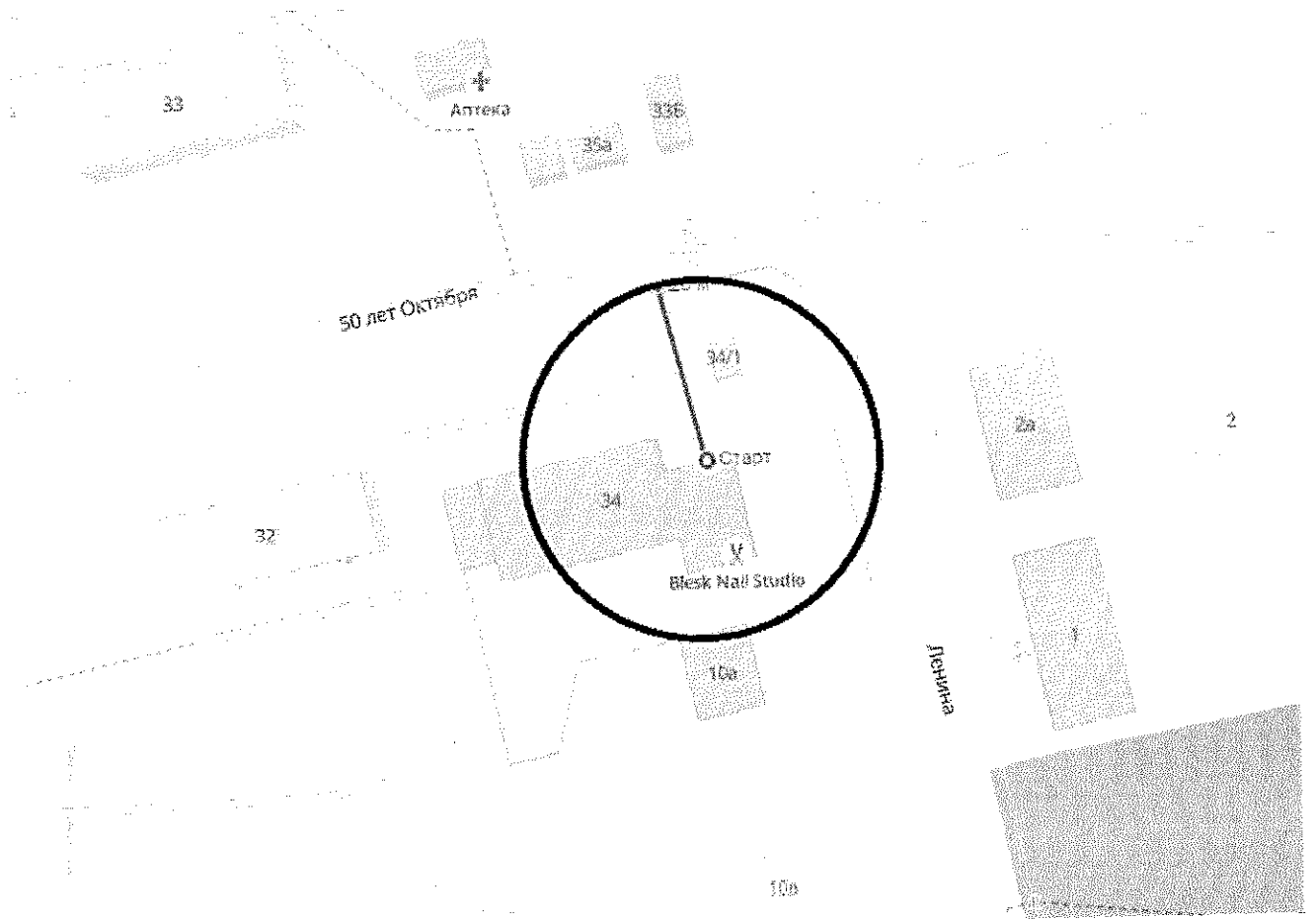


Приложение № 14
к постановлению Администрации
Омского муниципального района
Омской области
от 12 мая 2017 № П-17/ОМС-171

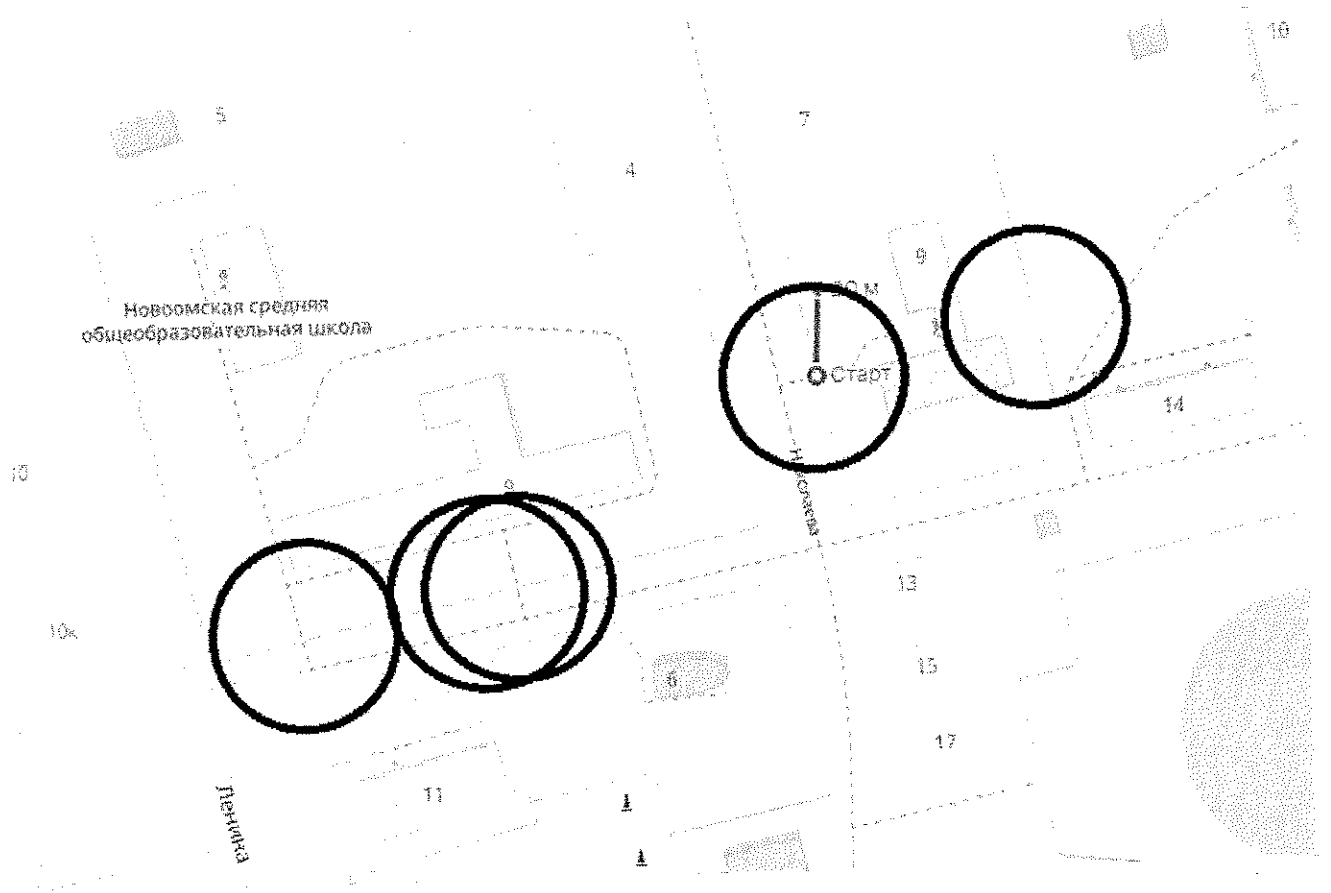
**Границы прилегающих к некоторым организациям
и (или) объектам территорий, на которых не допускается
розничная продажа алкогольной продукции
(Новоомское сельское поселение
Омского муниципального района Омской области)**

№ п/п	Наименование организации, объекта	Адрес места расположения	Номер схемы
1.	Детский центр	п. Новоомский ул. 50 лет Октября, 34	1
2.	МБДОУ «Детский сад «Новоомский»	п. Новоомский ул. Николаева, 9	2
3.	Структурное подразделение МБОУ «Новоомская СОШ»	д. Колачево, ул. Школьная, 19а	8
4.	МБОУ «Путинцевская ООШ»	п. Новоомский ул. Мира, 10а	3
5.	БУЗОО «Омская ЦРБ» «Новоомская участковая больница»	п. Новоомский ул. Зеленая, 24	4
6.	Стадион Новоомского сельского поселения	п. Новоомский ул. Целинная, 13а	5
7.	БОУ ОО СПО «Омский сельскохозяйственный техникум»	п. Новоомский ул. Титова, 40	6
8.	МБДОУ Детский сад «Сельхозтехникум»	п. Новоомский ул. Титова, 44	7
9.	МБОУ «Новоомская СОШ»	п. Новоомский ул. Ленина, 9	2
10.	БУЗОО «Омская ЦРБ» «Калачевский ФАП»	д. Калачево, ул. Школьная, 19	8
11.	БУЗОО «Омская ЦРБ» «Путинцевский ФАП»	д. Путинцево, ул. 70 лет Октября, 8	9

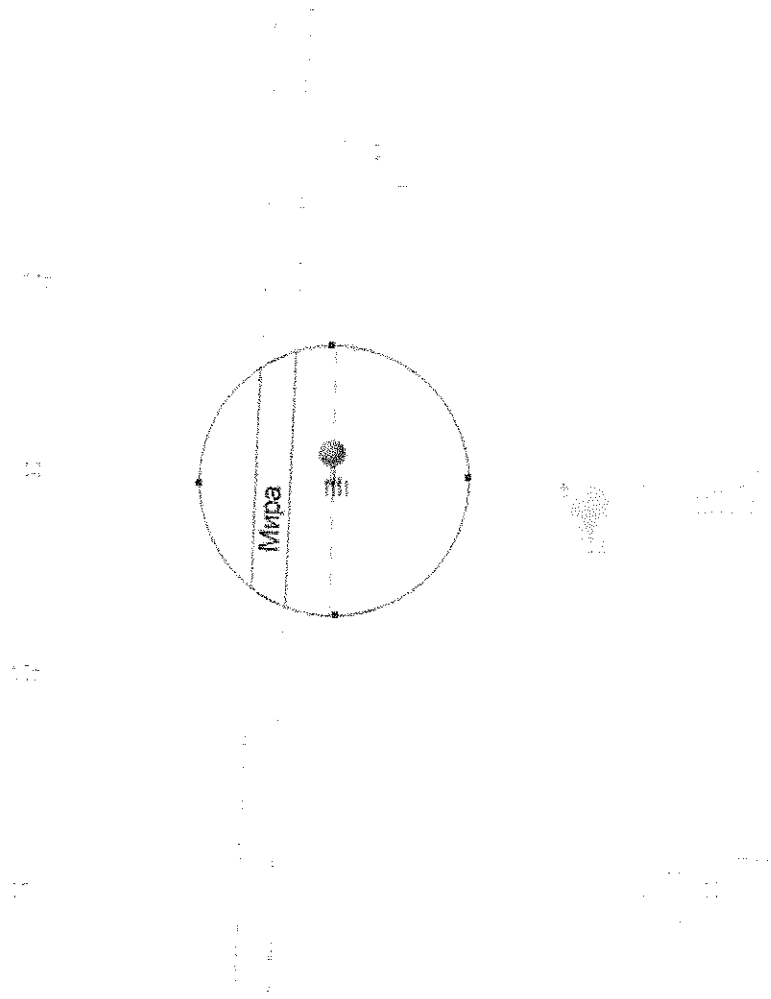
Новоомское сельское поселение Омского муниципального района схема № 1




Новоомское сельское поселение Омского муниципального района схема № 2



Новоомское сельское поселение Омского муниципального района схема № 3



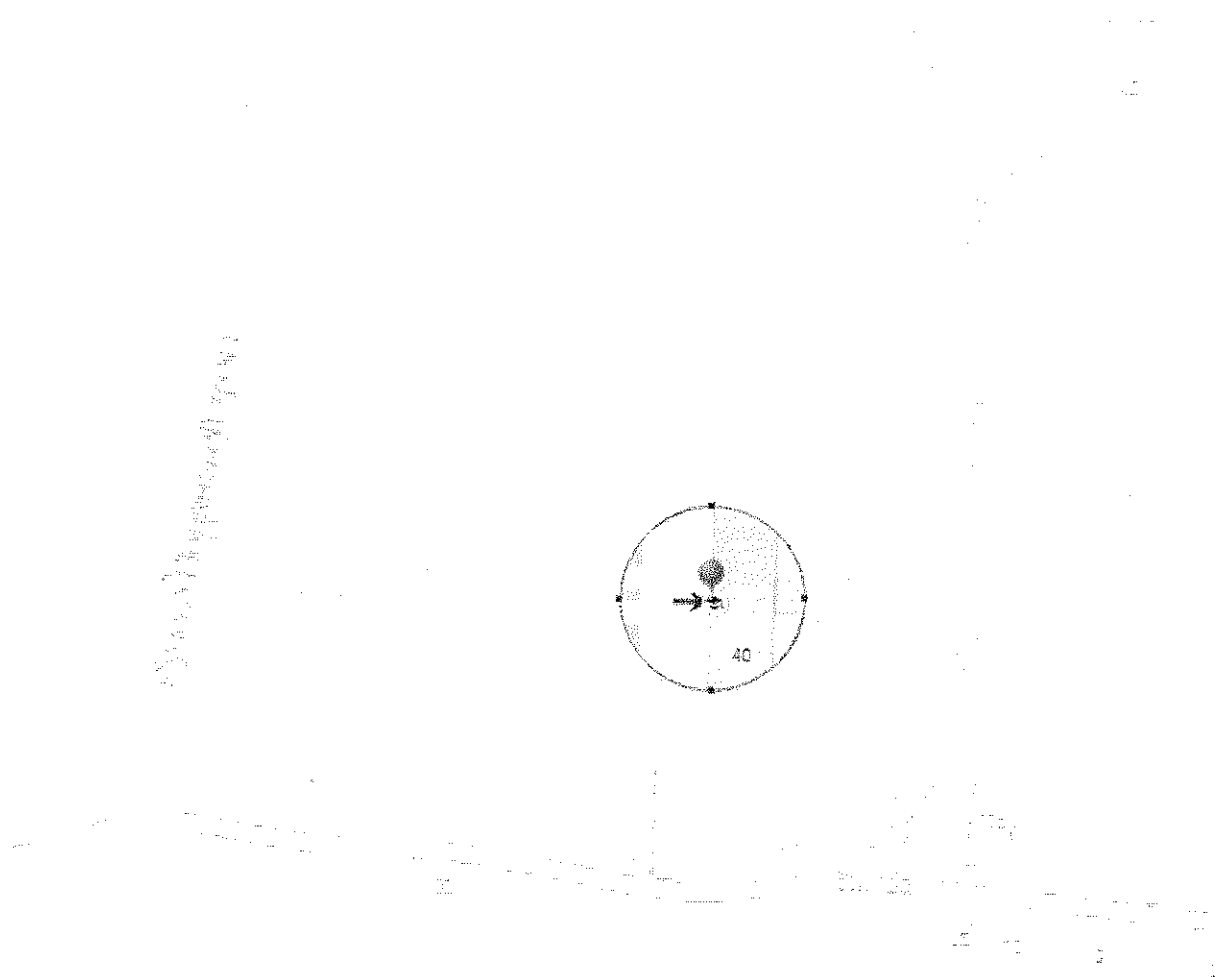
Новоомское сельское поселение Омского муниципального района схема № 4



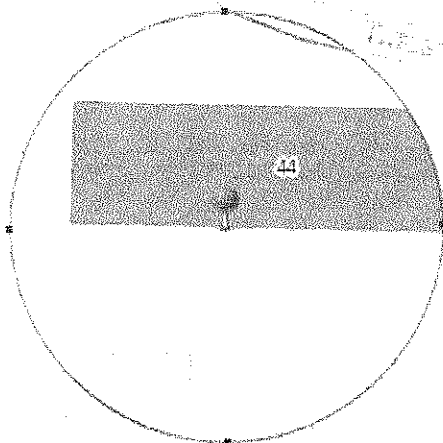
Новоомское сельское поселение Омского муниципального района схема № 5



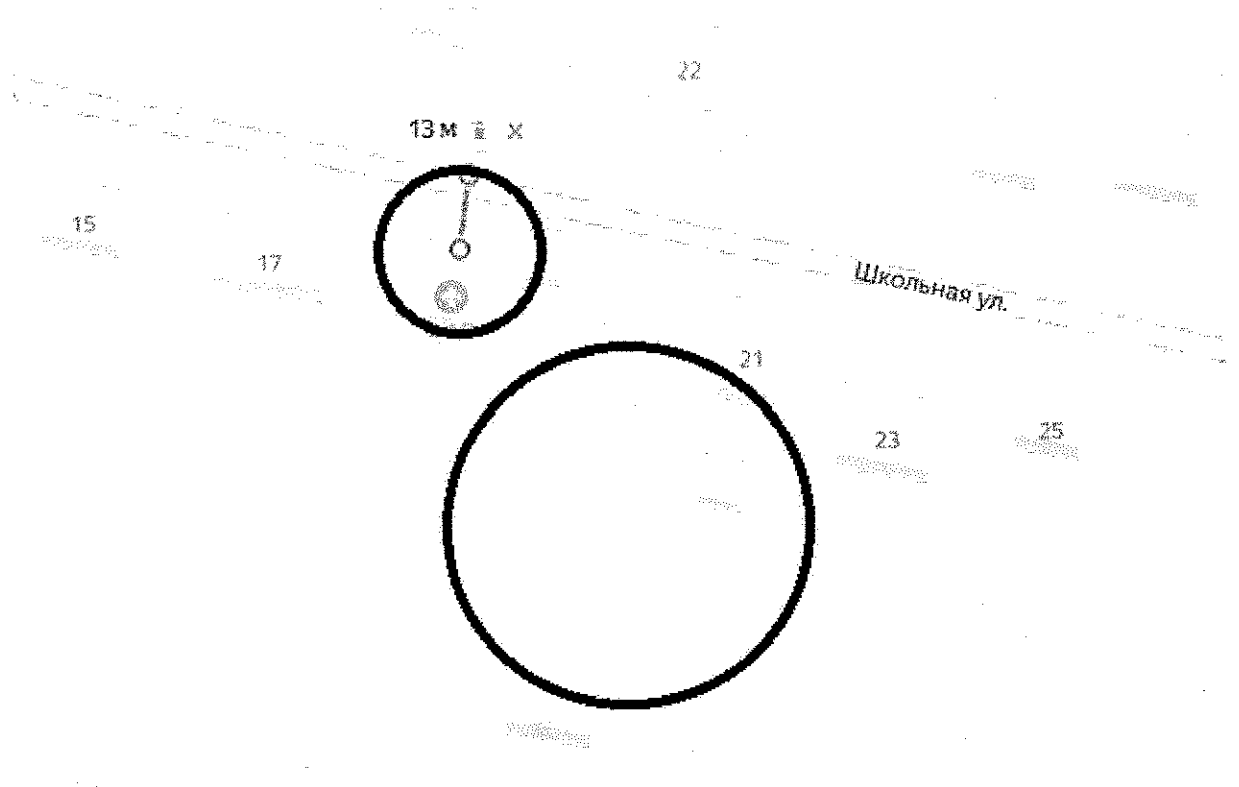
Новоомское сельское поселение Омского муниципального района схема № 6



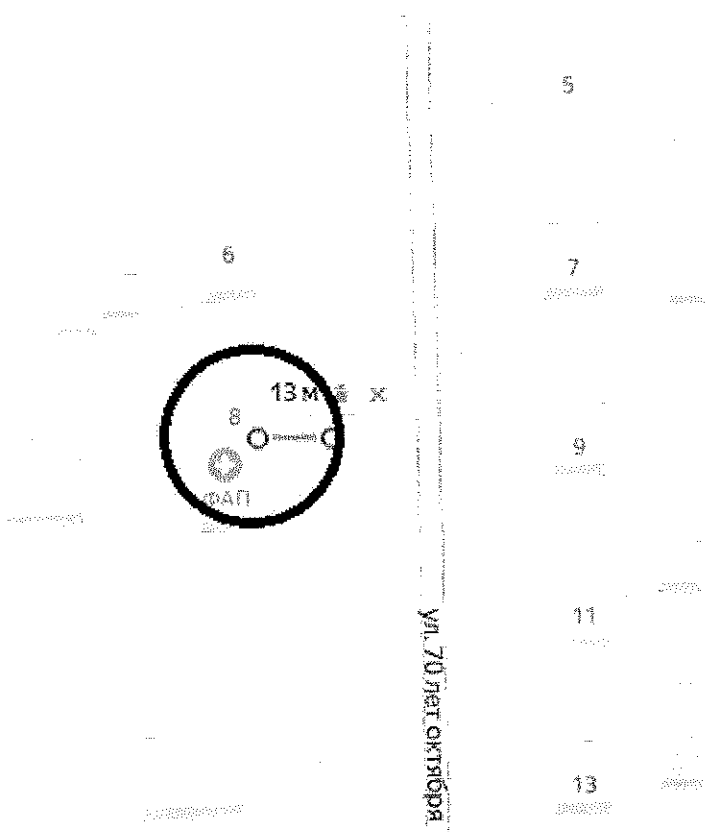
Новоомское сельское поселение Омского муниципального района схема № 7



Новоомское сельское поселение Омского муниципального района схема № 8



Новоомское сельское поселение Омского муниципального района схема № 9

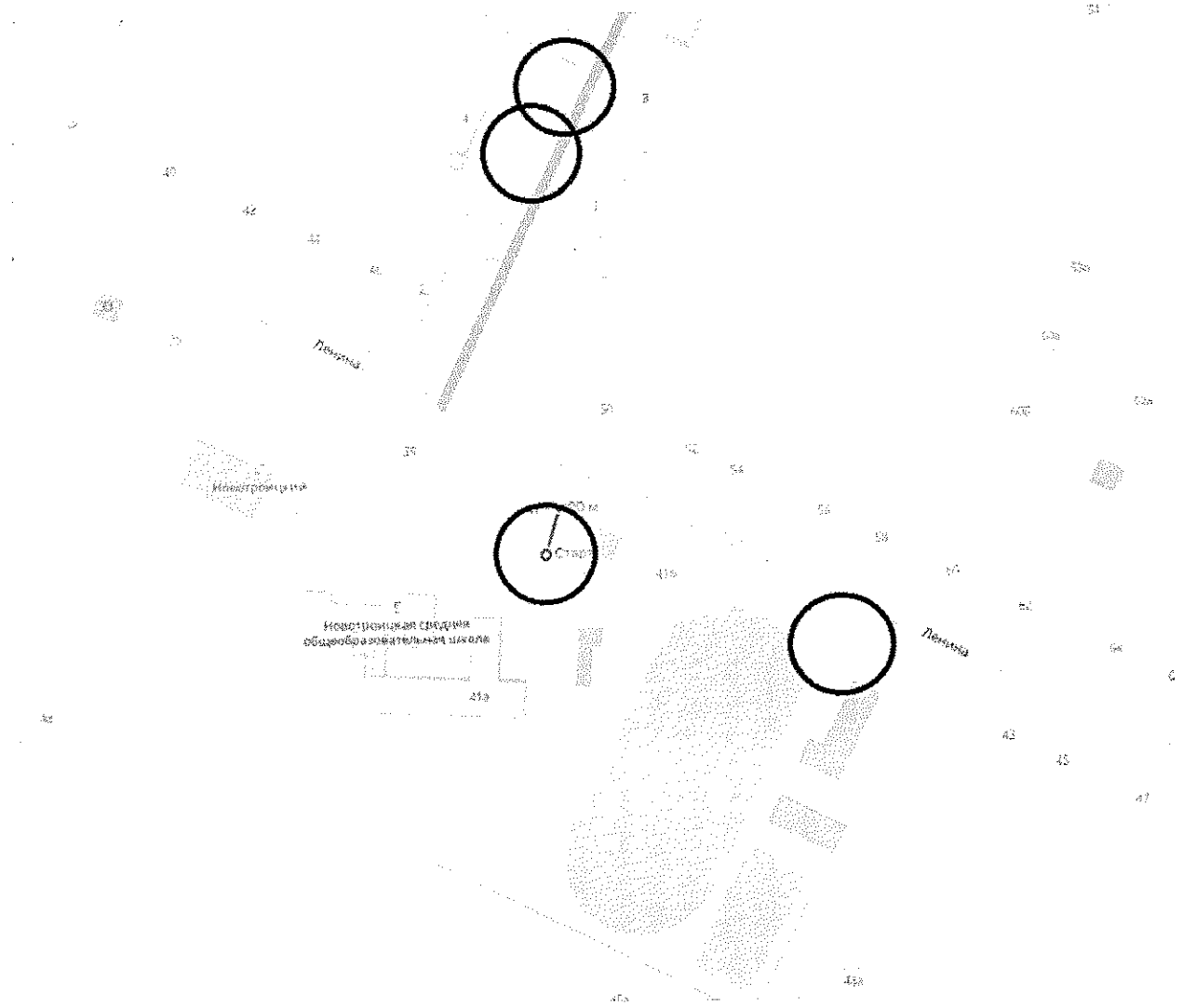


Приложение № 15
к постановлению Администрации
Омского муниципального района
Омской области
от 12 мая 2017 № П-17/ОМС-171

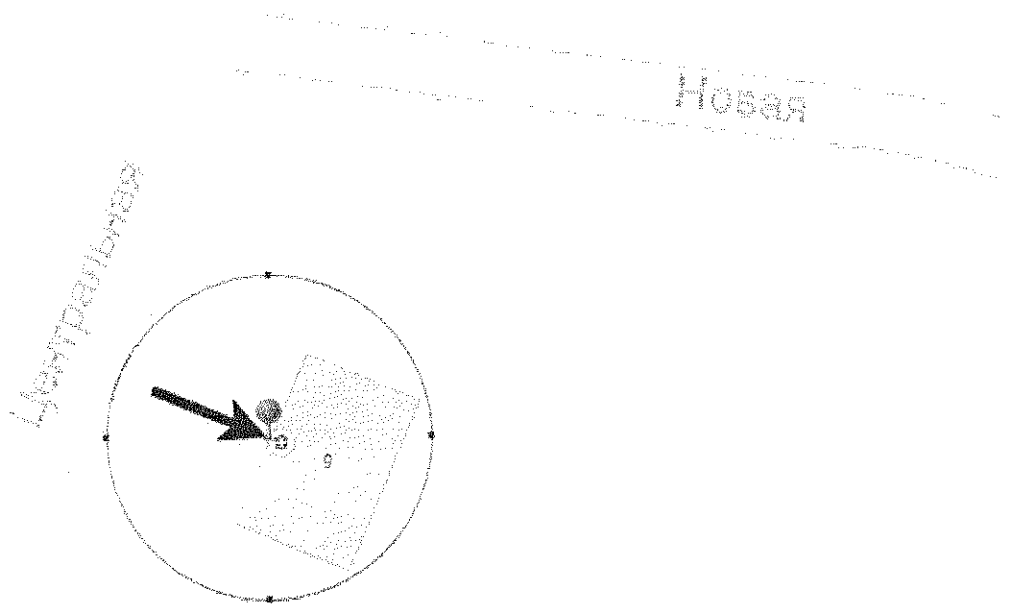
**Границы прилегающих к некоторым организациям
и (или) объектам территорий, на которых не допускается
розничная продажа алкогольной продукции
(Новотроицкое сельское поселение
Омского муниципального района Омской области)**

№ п/п	Наименование организации, объекта	Адрес места расположения	Номер схемы
1.	МБОУ «Новотроицкая СОШ»	с. Новотроицкое, ул. Ленина, 41А	1
2.	МБДОУ «Детский сад «Новотроицкий»	с. Новотроицкое, ул. Центральная, 4	1
3.	БУЗОО «Омская ЦРБ» «Новотроицкий ФАП»	с. Новотроицкое, ул. Центральная, 9	2

Новотроицкое сельское поселение Омского муниципального района схема № 1



Новотроицкое сельское поселение Омского муниципального района схема № 2



Приложение № 16
к постановлению Администрации
Омского муниципального района
Омской области
от 12 мая 2017 № П-17/ОМС-171

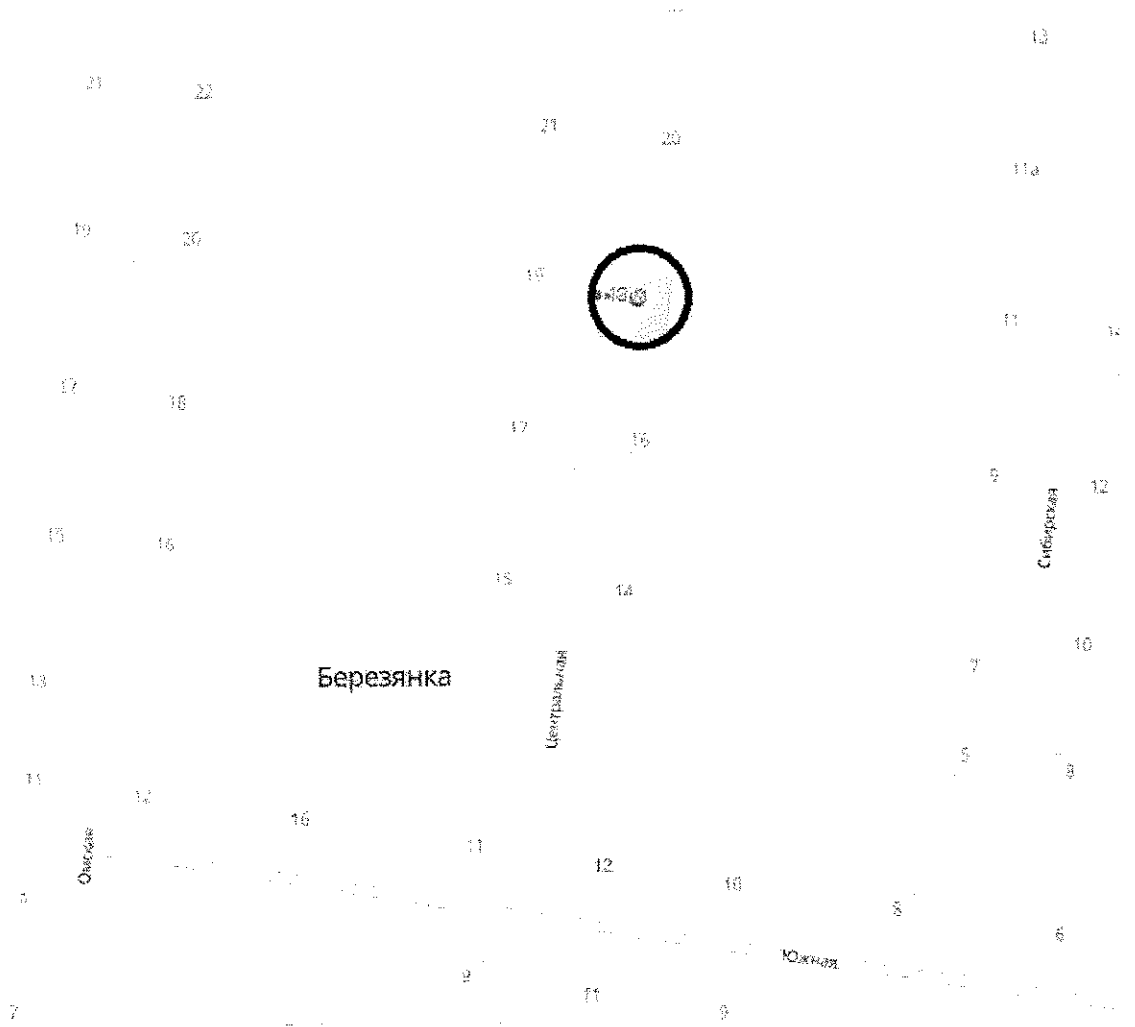
**Границы прилегающих к некоторым организациям
и (или) объектам территорий, на которых не допускается
розничная продажа алкогольной продукции
(Омское сельское поселение
Омского муниципального района Омской области)**

№ п/п	Наименование организации, объекта	Адрес места расположения	Номер схемы
1.	МБОУ «Омская СОШ»	п. Омский, ул. Ленина, 1	1
2.	МБОУ «Детский сад «Омский»	п. Омский, ул. Степная, 3	1
3.	Стадион им. В.П. Кабернюка	п. Омский, ул. Садовая, 3 а	1
4.	БУЗОО «Омская ЦРБ» «Омский ФАП»	п. Омский, ул. Центральная, 7/1	1
5.	БУЗОО «Омская ЦРБ» «Березянский ФАП»	д. Березянка, ул. Центральная, 18	2

Омское сельское поселение Омского муниципального района схема № 1



Омское сельское поселение Омского муниципального района схема № 2

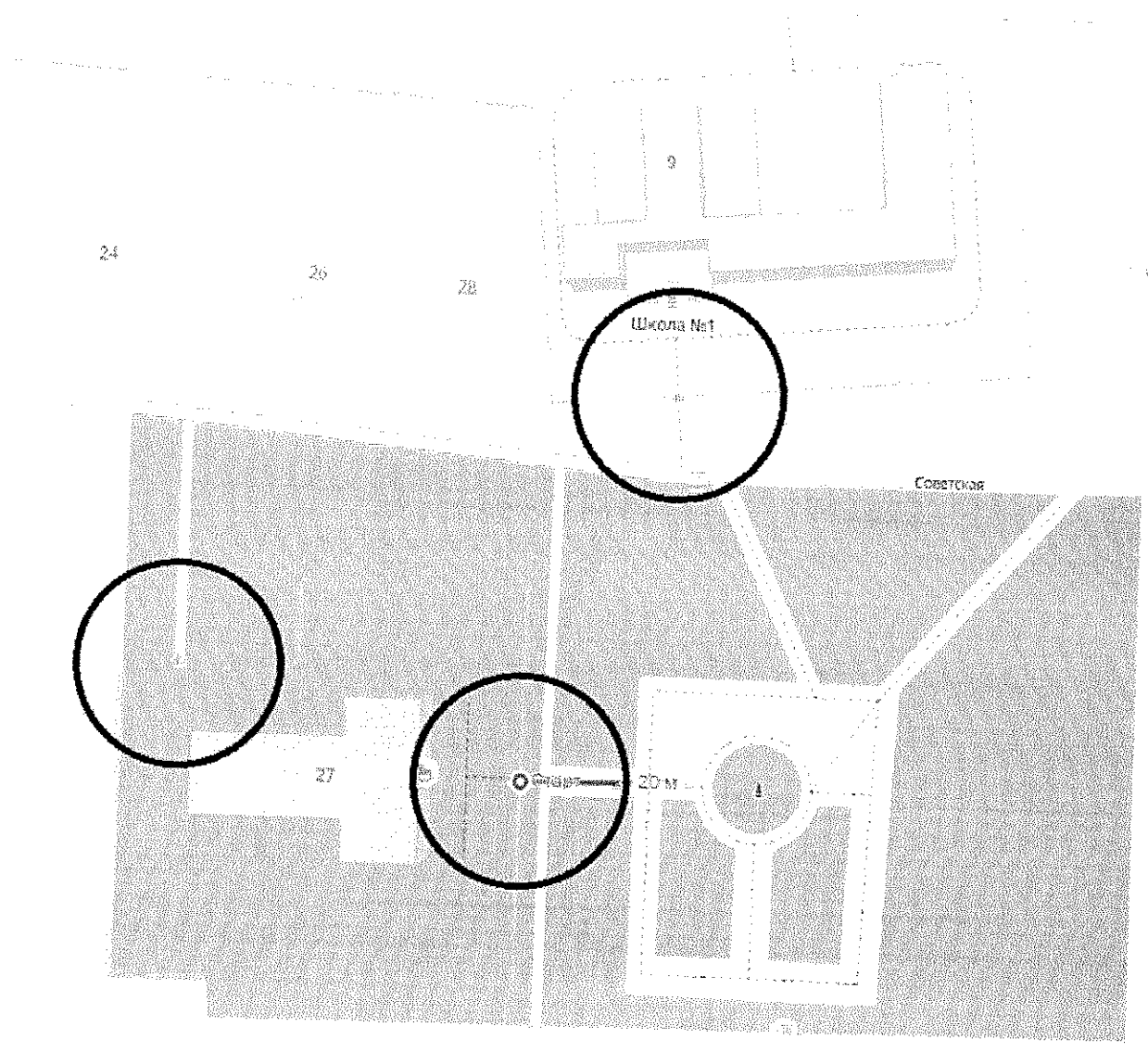


Приложение № 17
к постановлению Администрации
Омского муниципального района
Омской области
от 12 мая 2017 № П-17/ОМС-171

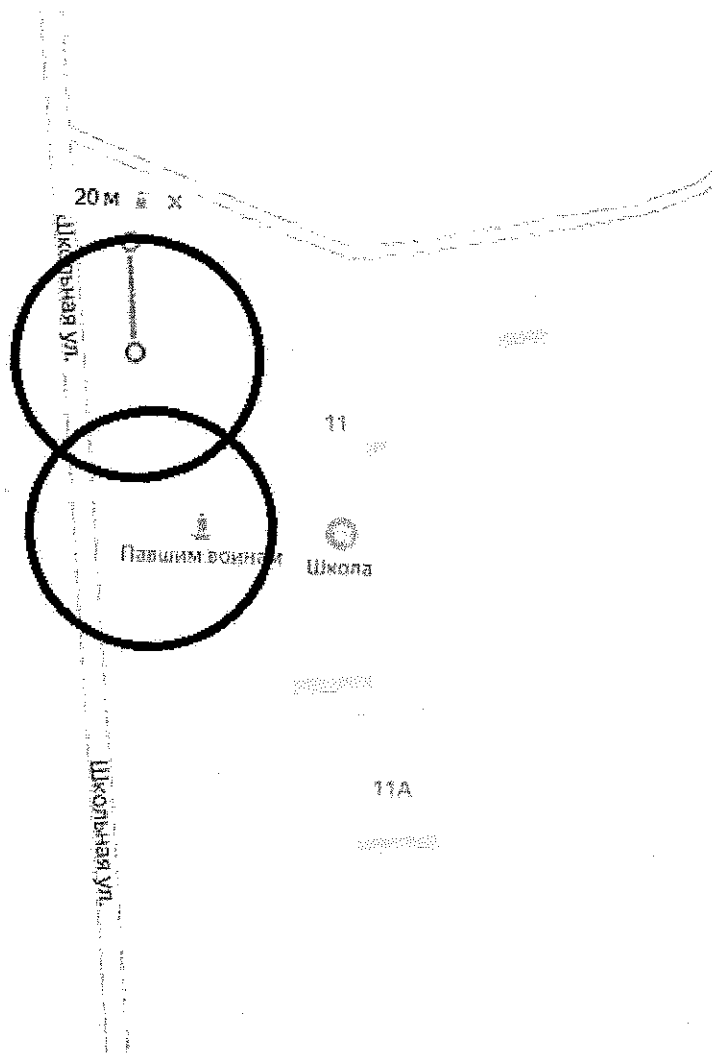
**Границы прилегающих к некоторым организациям
и (или) объектам территорий, на которых не допускается
розничная продажа алкогольной продукции
(Петровское сельское поселение
Омского муниципального района Омской области)**

№ п/п	Наименование организации, объекта	Адрес места расположения	Номер схемы
1.	МБДОУ «Детский сад «Петровский»	с. Петровка, ул. Советская, 27	1
2.	МБОУ «Петровская СОШ № 1»	с. Петровка, ул. Школьная, 9	1
3.	Структурное подразделение МБОУ «Петровская СОШ № 1»	д. Девятериковка, ул. Школьная, 11	2
4.	Структурное подразделение МБОУ «Петровская СОШ № 1»	д. Бородинка, ул. Центральная, 36	3
5.	МБОУ «Калиновская ООШ»	д. Калиновка, ул. Гагарина, 9	4
6.	БУЗОО «Омская ЦРБ» «Петровская УБ»	с. Петровка, ул. Строительная, 1 а	5
7.	БУЗОО «Омская ЦРБ» «Калиновский ФАП»	д. Калиновка, ул. Гагарина, 10	4
8.	БУЗОО «Омская ЦРБ» «Девятериковский ФАП»	д. Девятериковка, ул. Центральная, 25	6
9.	БУЗОО «Омская ЦРБ» «Королевский ФАП»	д. Королёвка, ул. Центральная, 29	7
10.	БУЗОО «Омская ЦРБ» «Трусовский ФАП»	д. Трусовка, ул. Центральная, 13	8
11.	БУЗОО «Омская ЦРБ» «Халдеевский ФАП»	д. Халдеевка, ул. Центральная, 17	9
12.	БУЗОО «Омская ЦРБ» «Бородинский ФАП»	д. Бородинка, ул. Центральная, 49	3

Петровское сельское поселение Омского муниципального района схема № 1



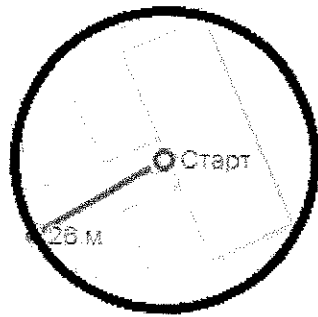
Петровское сельское поселение Омского муниципального района схема № 2



Петровское сельское поселение Омского муниципального района схема № 3

32

34



41


38



Центральная

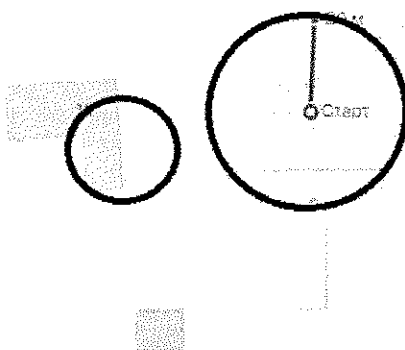
45

47

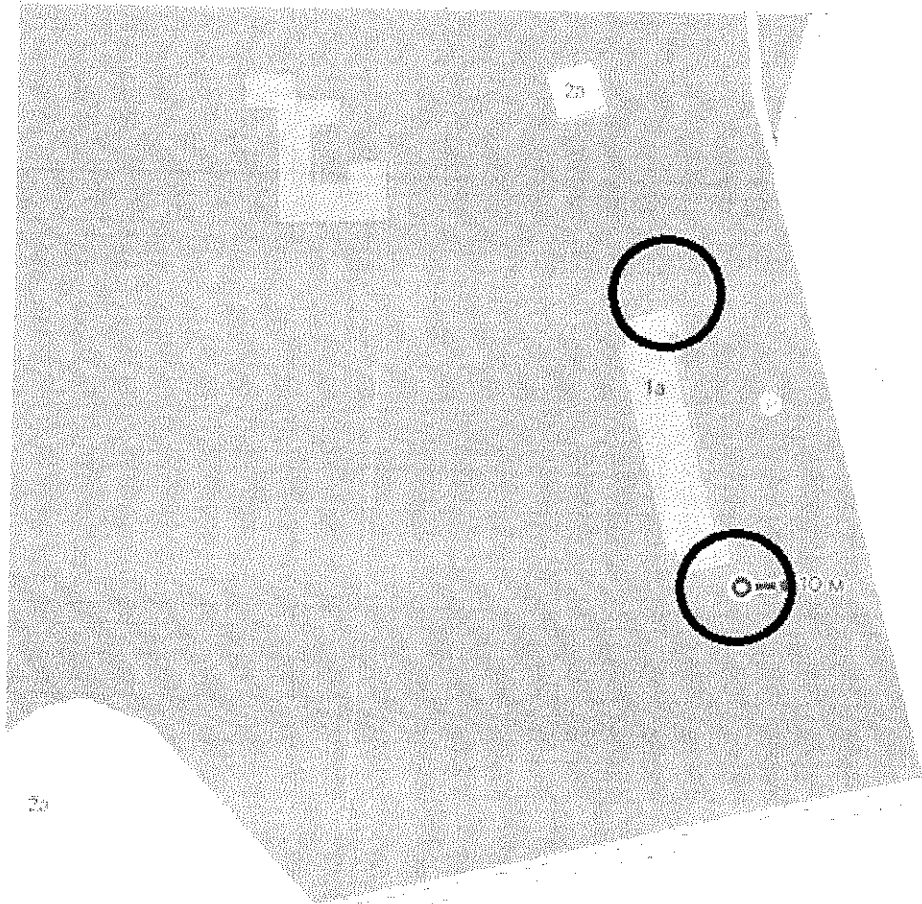


Петровское сельское поселение Омского муниципального района схема № 4

Газарина



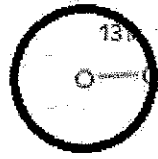
Петровское сельское поселение Омского муниципального района схема № 5



2
4
6
8
1
3
2

Петровское по
Требованию

Петровское сельское поселение Омского муниципального района схема № 6



27

ИЗДАНИЕ 2007

27A

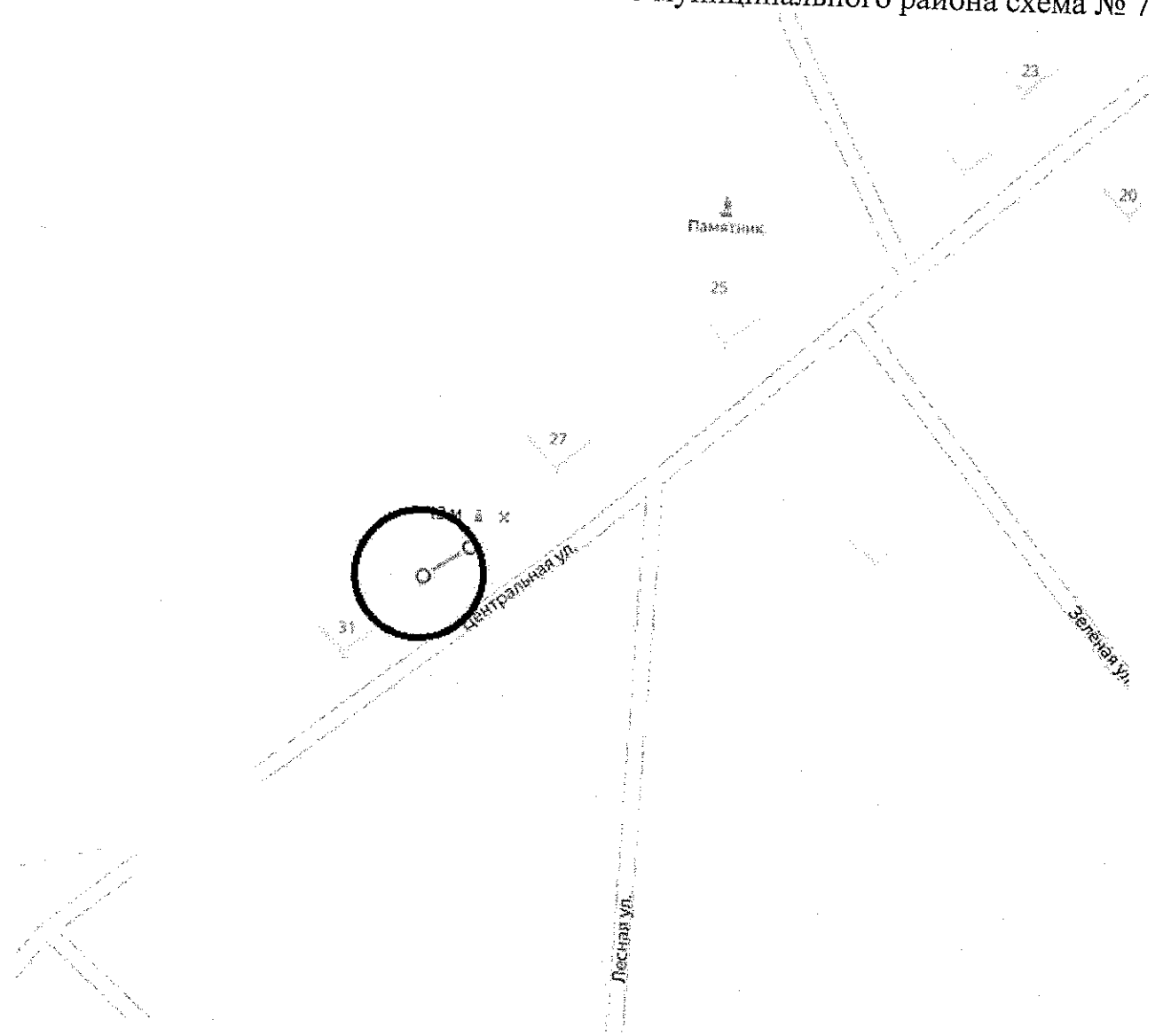
ИЗДАНИЕ 2007

Центральная ул.

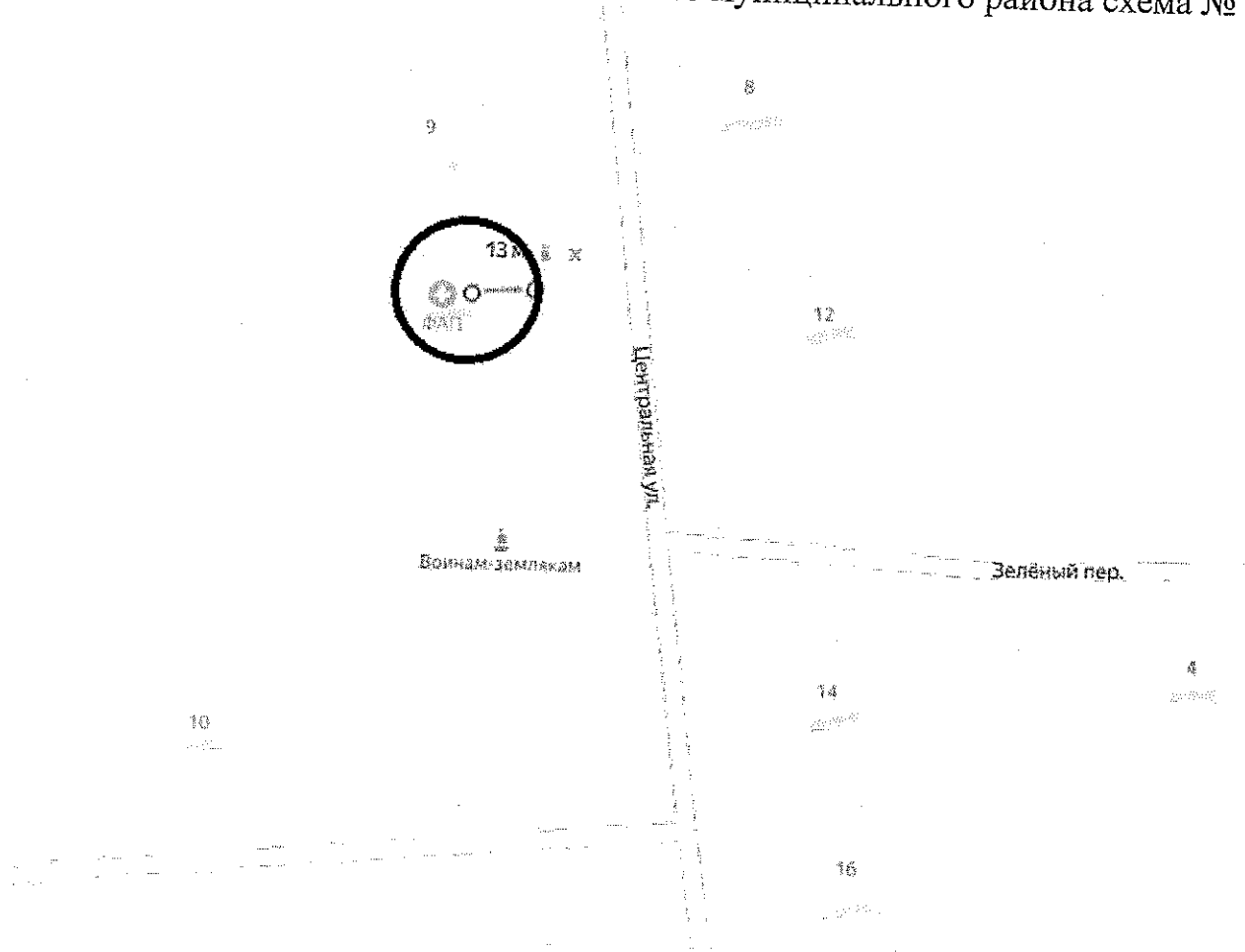
28

ИЗДАНИЕ 2007

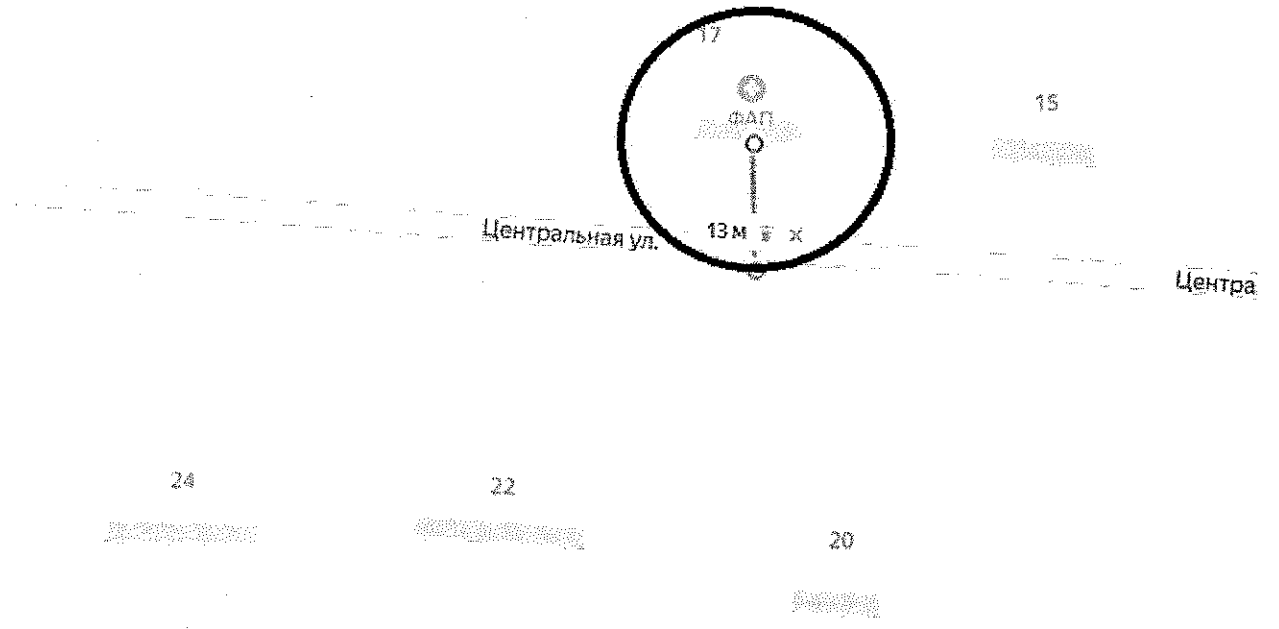
Петровское сельское поселение Омского муниципального района схема № 7



Петровское сельское поселение Омского муниципального района схема № 8



Петровское сельское поселение Омского муниципального района схема № 9



Приложение № 18
к постановлению Администрации
Омского муниципального района
Омской области
от 12 мая 2017 № П-17/ОМС-171

**Границы прилегающих к некоторым организациям
и (или) объектам территорий, на которых не допускается
розничная продажа алкогольной продукции
(Покровское сельское поселение
Омского муниципального района Омской области)**

№ п/п	Наименование организации, объекта	Адрес места расположения	Номер схемы
1.	МБОУ «Покровская СОШ»	с. Покровка, ул. Центральная, 67	1
2.	МБДОУ «Детский сад «Покровский»	с. Покровка, ул. Центральная, 45	1
3.	БУЗОО «Омская ЦРБ» «Покровский ФАП»	с. Покровка, ул. Центральная, 45	1
4.	БУЗОО «Омская ЦРБ» «Никоновский ФАП»	с. Никоновка, ул. Центральная, д. 35	2
5.	БУЗОО «Омская ЦРБ» «Классинский ФАП»	д. Классино, ул. Центральная, д. 37 В	3

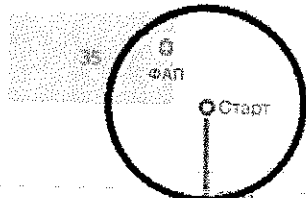
Покровское сельское поселение Омского муниципального района схема № 1



Покровское сельское поселение Омского муниципального района схема № 2

33

Центральная



37

26

28

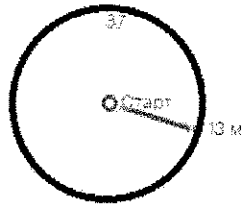
Покровское сельское поселение Омского муниципального района схема № 3

41

32

«Музыкальный»

39



35

33

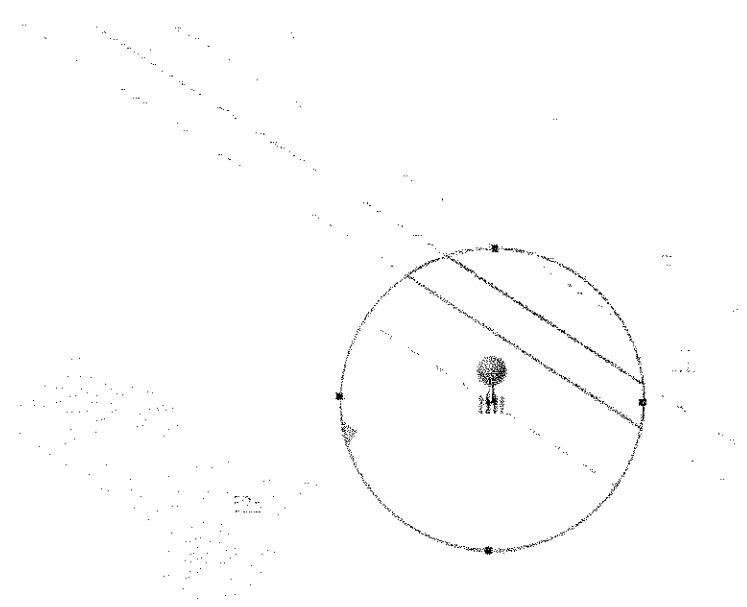
Приложение № 19
к постановлению Администрации
Омского муниципального района
Омской области
от 12 мая 2017 № П-17/ОМС-171

**Границы прилегающих к некоторым организациям
и (или) объектам территорий, на которых не допускается
розничная продажа алкогольной продукции
(Пушкинское сельское поселение
Омского муниципального района Омской области)**

№ п/п	Наименование организации, объекта	Адрес места расположения	Номер схемы
1.	МБДОУ «Пушкинский детский сад общеразвивающего вида»	с. Пушкино, ул. Ленина, 52а	1
2.	МБДОУ «Детский сад «Подгородный»	д. Подгородка, ул. Зеленая, 3а	2
3.	МБОУ «Пушкинская средняя общеобразовательная школа»	с. Пушкино, ул. 40 лет Победы, 27	3
4.	МБОУ «Подгородная НОШ»	д. Подгородка, ул. Центральная, 16а	4
5.	БУЗОО «Омская ЦРБ» «Пушкинская амбулатория»	с. Пушкино, ул. 40 лет Победы, 28	5
6.	БУЗОО «Омская ЦРБ» «Подгородский ФАП»	д. Подгородка, ул. Зеленая, 3а	2

Пушкинское сельское поселение Омского муниципального района схема № 1

Муниципальное

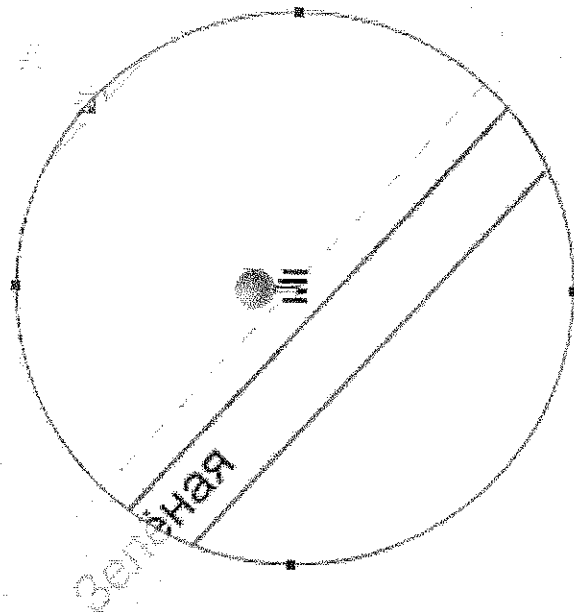


№ 1

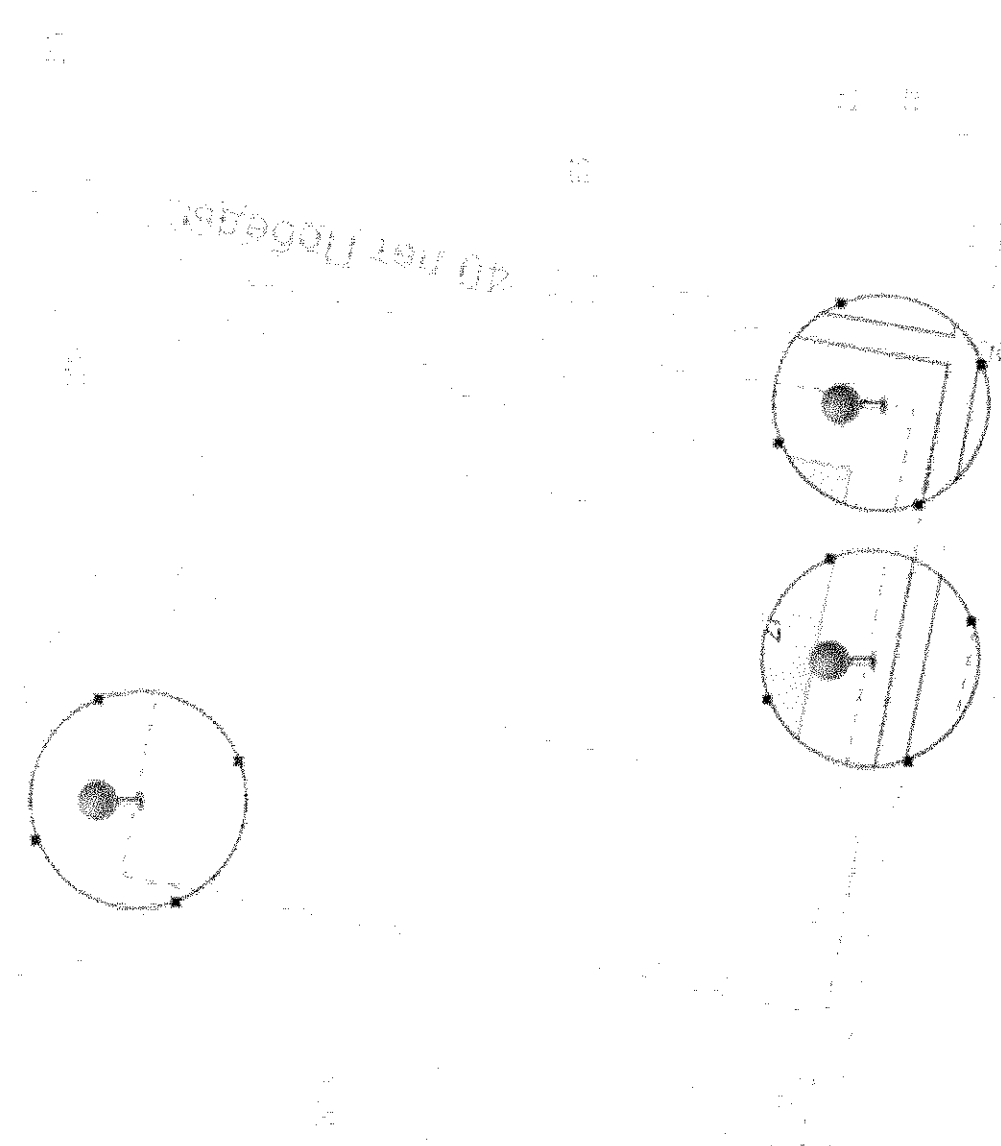
№ 1

№ 1

Пушкинское сельское поселение Омского муниципального района схема № 2

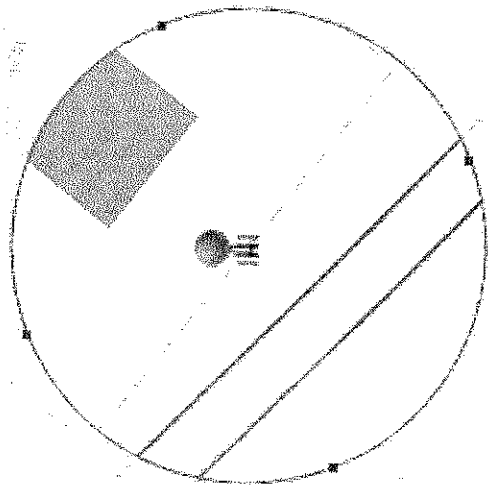


Пушкинское сельское поселение Омского муниципального района схема № 3

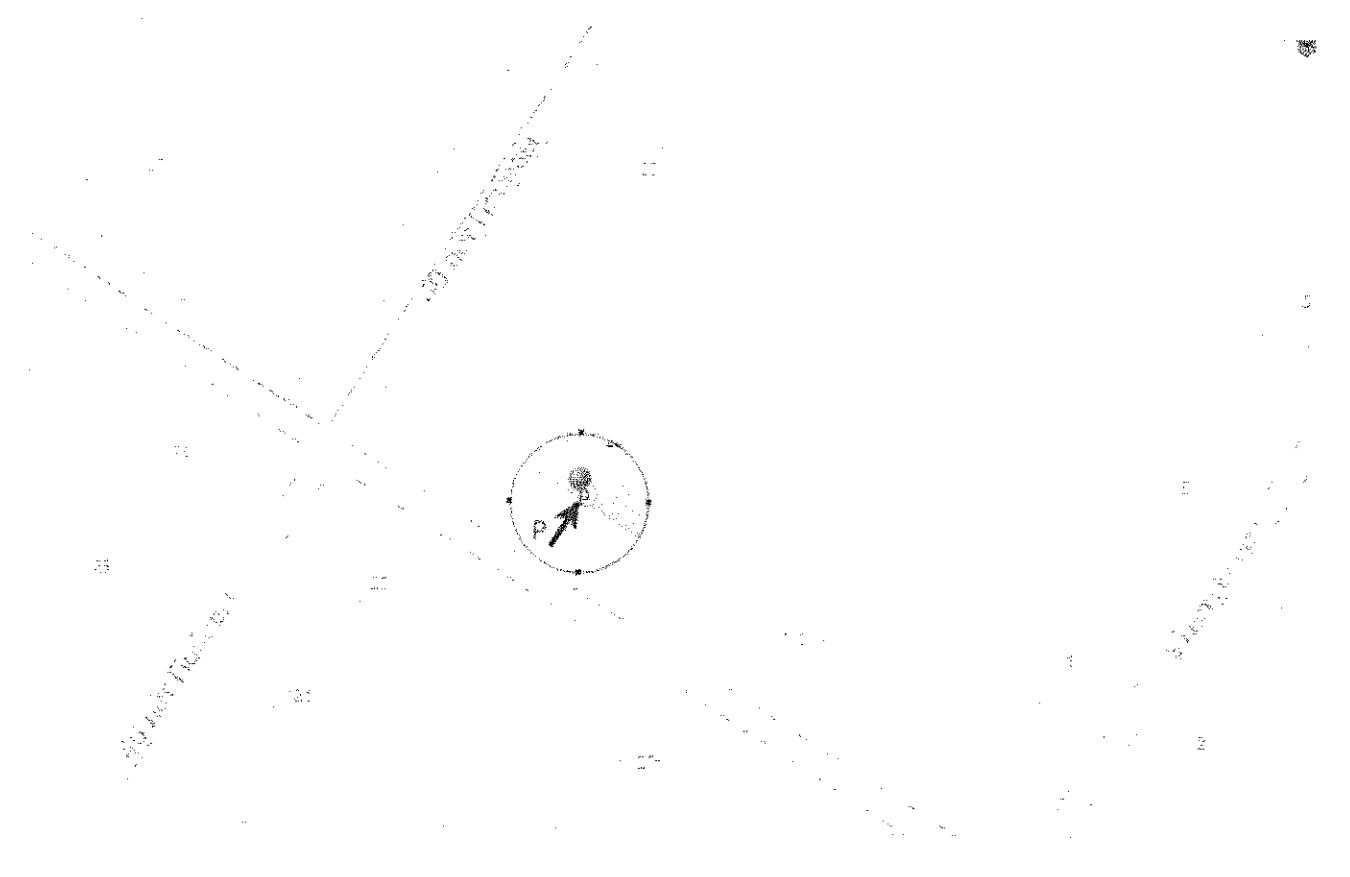


Пушкинское сельское поселение Омского муниципального района схема № 4

Омский муниципальный район
Администрация
15.08.2017



Пушкинское сельское поселение Омского муниципального района схема № 5

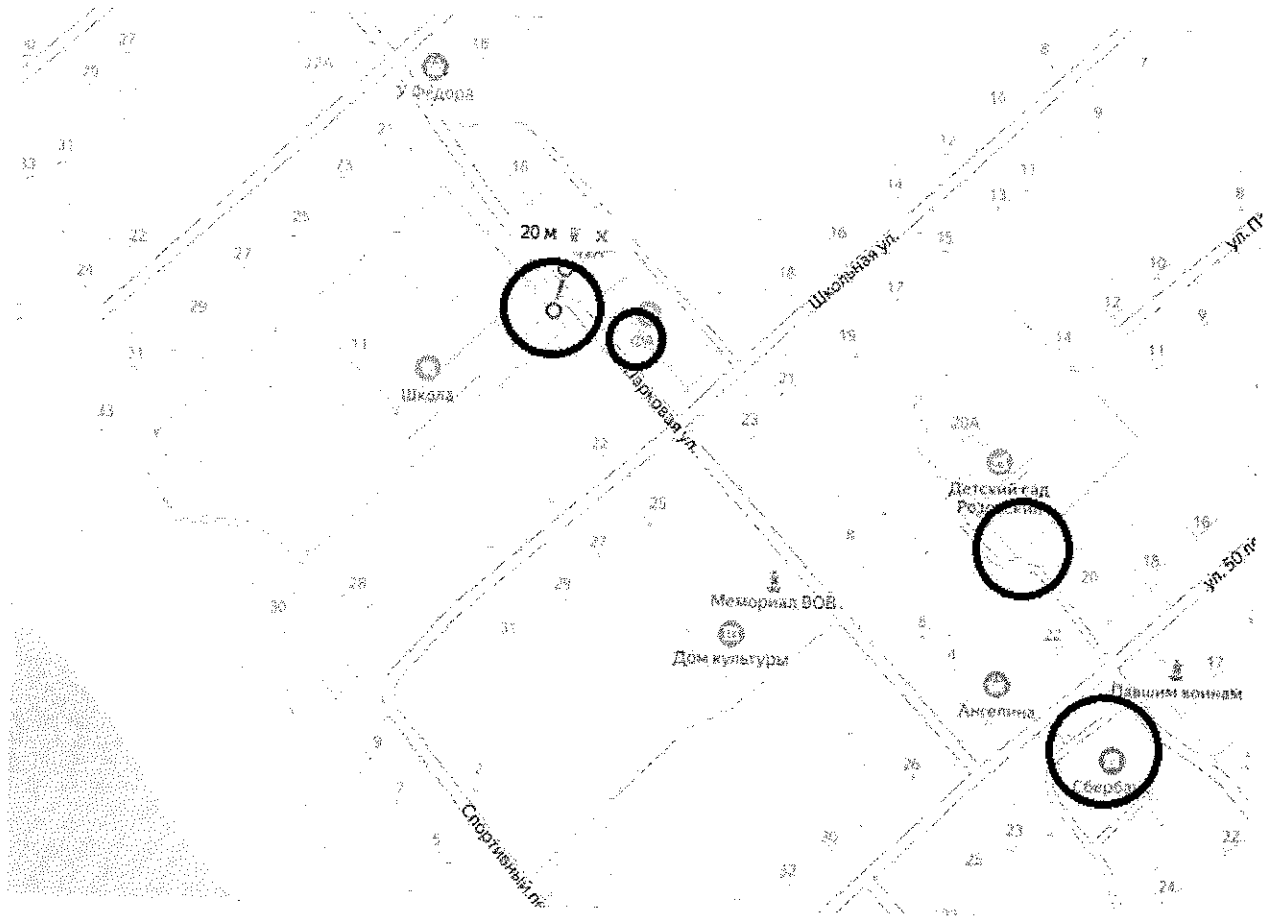


Приложение № 20
к постановлению Администрации
Омского муниципального района
Омской области
от 12 мая 2017 № П-17/ОМС-171

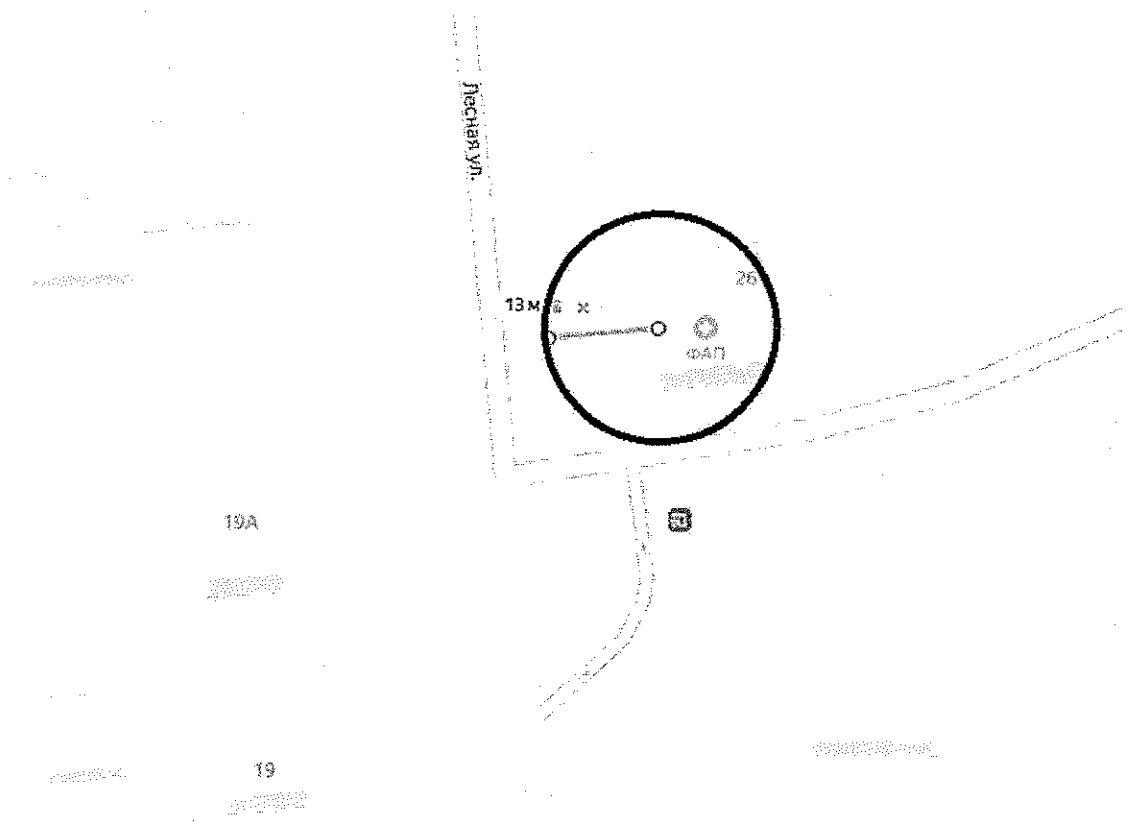
**Границы прилегающих к некоторым организациям
и (или) объектам территорий, на которых не допускается
розничная продажа алкогольной продукции
(Розовское сельское поселение
Омского муниципального района Омской области)**

№ п/п	Наименование организации, объекта	Адрес места расположения	Номер схемы
1.	МБОУ «Розовская СОШ»	с. Розовка, ул. Парковая, 11	1
2.	МБДОУ «Детский сад «Розовский»	с. Розовка, ул. 50 лет Октября, 20А	1
3.	БУЗОО «Омская ЦРБ» «Розовский ФАП»	с. Розовка, ул. Парковая, 12	1
4.	Розовский отдел МКУ «Центр по работе с детьми, и молодежью»	с. Розовка, ул. 50 лет Октября, 21	1
5.	БУЗОО «Омская ЦРБ» «Нивский ФАП»	д. Нива, ул. Лесная, 32	2

Розовское сельское поселение Омского муниципального района схема № 1



Розовское сельское поселение Омского муниципального района схема № 2

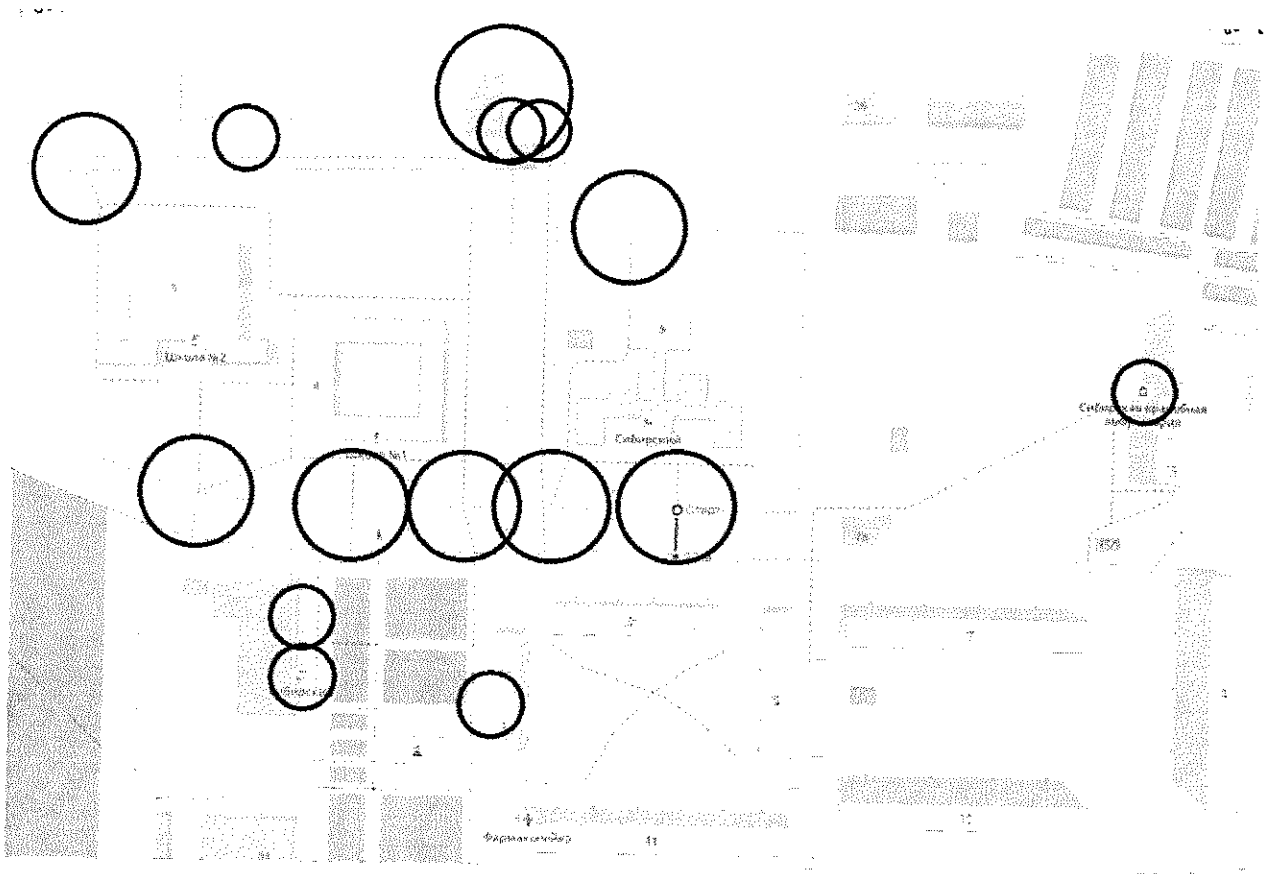


Приложение № 21
к постановлению Администрации
Омского муниципального района
Омской области
от 12 мая 2017 № П-17/ОМС-171

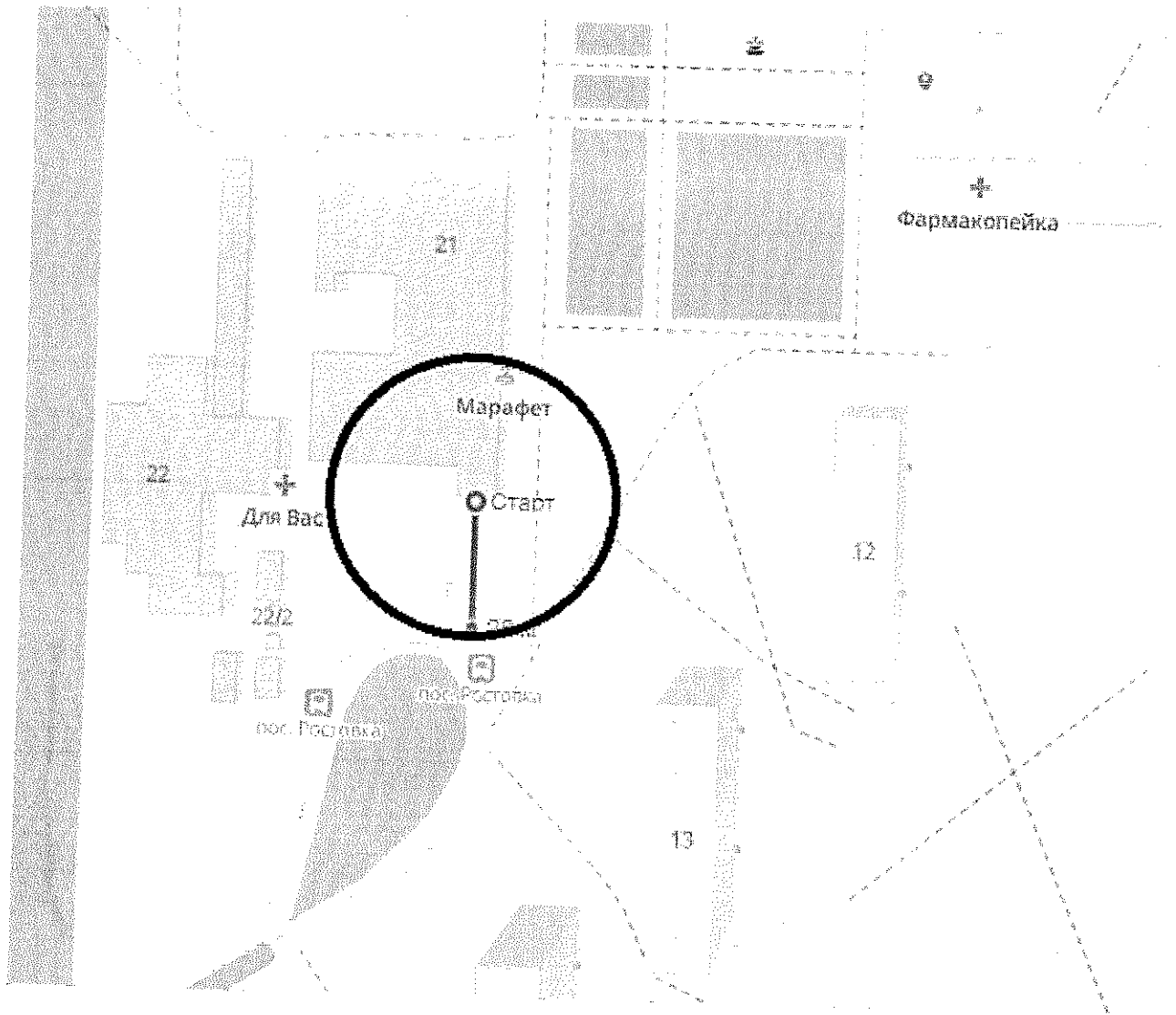
**Границы прилегающих к некоторым организациям
и (или) объектам территорий, на которых не допускается
розничная продажа алкогольной продукции
(Ростовкинское сельское поселение
Омского муниципального района Омской области)**

№ п/п	Наименование организации, объекта	Адрес места расположения	Номер схемы
1	МБОУ «Сибирская СОШ № 1»	п. Ростовка, 4	1
2	МБОУ «Сибирская СОШ № 2»	п. Ростовка, 5	1
3	МБДОУ «Детский сад «Сибирский»	п. Ростовка, 8	1
4	МБОУ ДОД «Сибирская детская школа искусств»	п. Ростовка, 21	2
5	МБОУ ДОД ЦТДиЮ «Ровесник»	п. Ростовка, 27	1
6	БУЗОО «Омская ЦРБ» «Сибирской амбулатории»	п. Ростовка, 3	1
7	БУЗОО «Омская ЦРБ» «Сибирской амбулатории» дневной стационар»	п. Ростовка, 15	1
8	МКУ «СК Сибирский»	п. Ростовка, 2	1
9	МКУ «СК Сибирский» стадион	п. Ростовка, 27	1

Ростовкинское сельское поселение Омского муниципального района
схема № 1



Ростовкинское сельское поселение Омского муниципального района
схема № 2

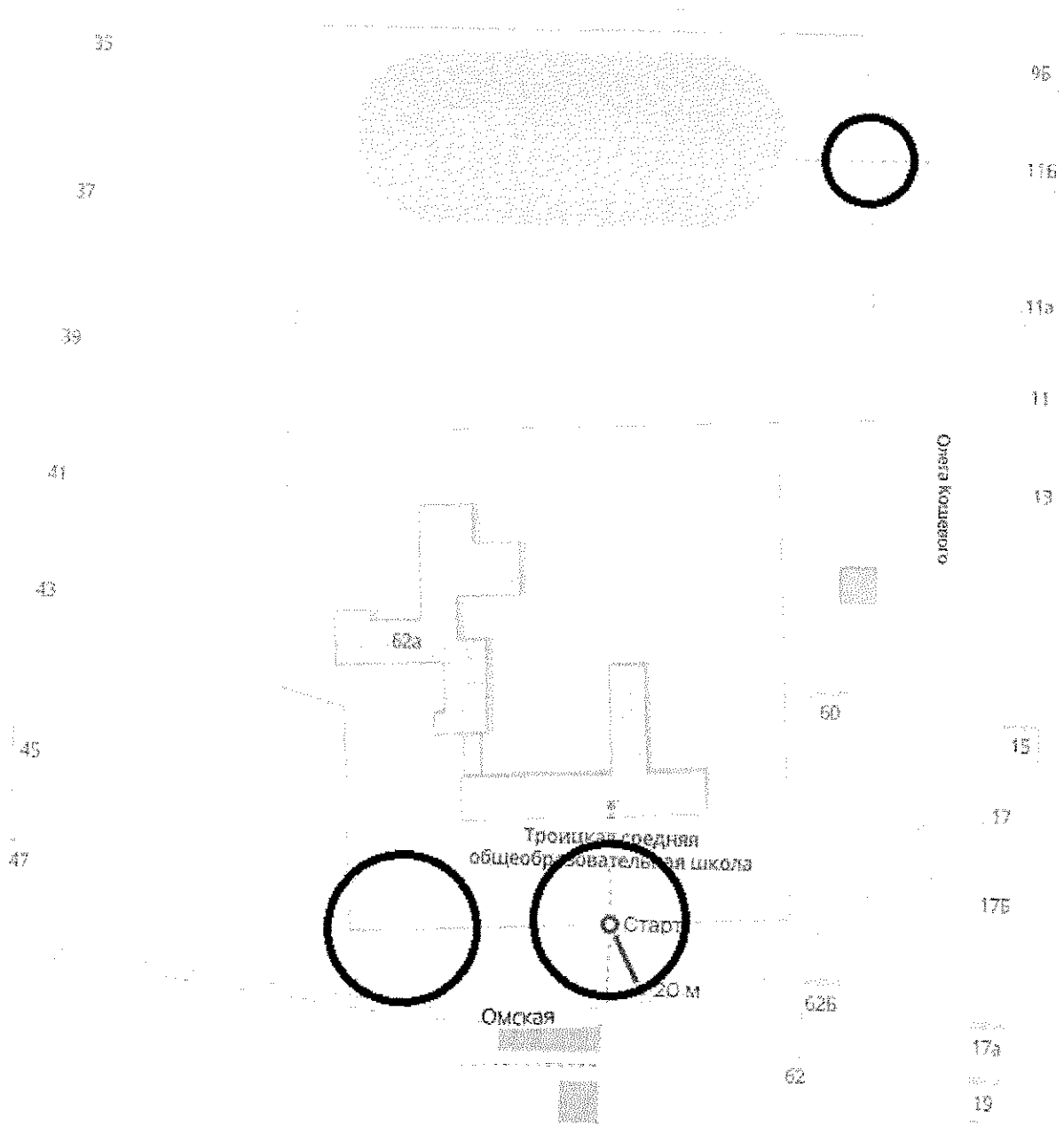


Приложение № 22
к постановлению Администрации
Омского муниципального района
Омской области
от 12 мая 2017 № П-17/ОМС-171

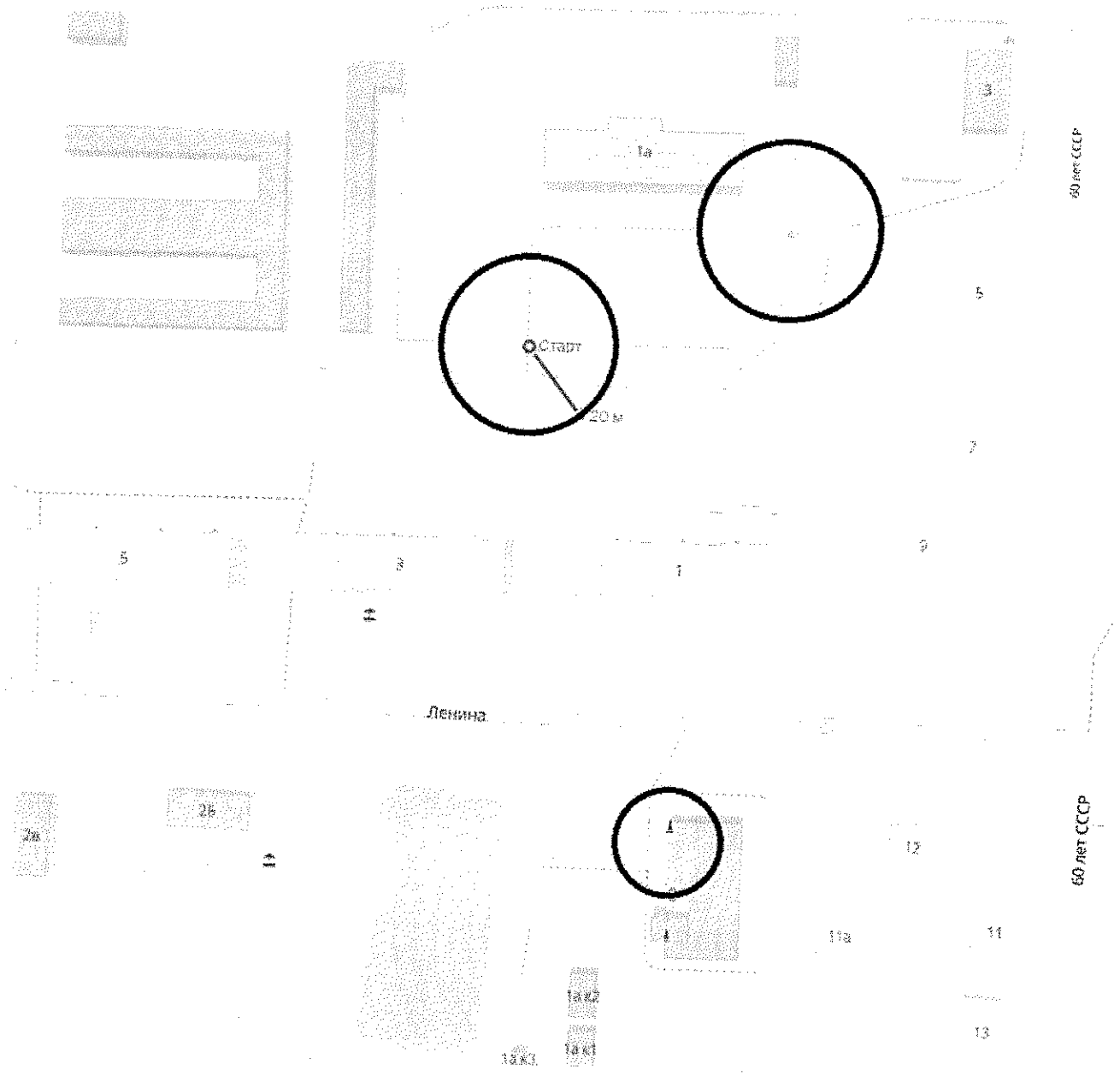
**Границы прилегающих к некоторым организациям
и (или) объектам территорий, на которых не допускается
розничная продажа алкогольной продукции
(Троицкое сельское поселение
Омского муниципального района Омской области)**

№ п/п	Наименование организации Объекта	Адрес места расположения	Номер схемы
1	МБОУ «Троицкая СОШ»	с. Троицкое, ул. Олега Кошевого, 62 а	1
2	МБОУ «Детский сад «Троицкий»	с. Троицкое, ул. Ленина, 1а	2
3	МБОУ «Верхнекарбушская ООШ»	д. Верхний Карбуш, ул. Школьная, 4	3
4	Стадион	с. Троицкое, ул. Олега Кошевого, 62	1
5	БУЗОО «Омская ЦРБ» «Троицкий ФАП»	с. Троицкое, ул. Октябрьская, 1А	2
6	БУЗОО «Омская ЦРБ» «Верхне- Карбушевский ФАП»	д. Верхний Карбуш, ул. Школьная, 24	3

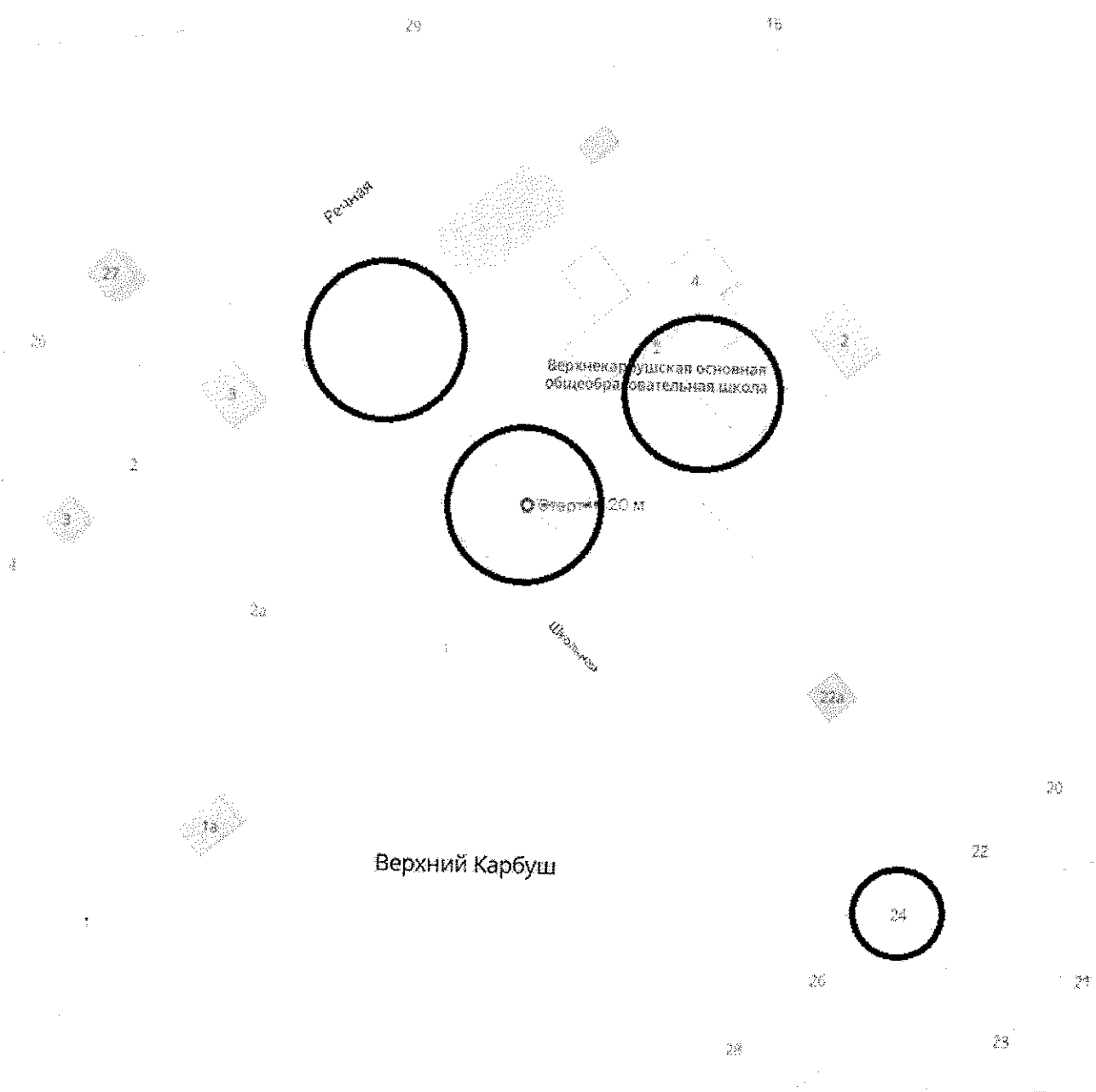
Троицкое сельское поселение Омского муниципального района схема № 1



Троицкое сельское поселение Омского муниципального района схема № 2



Троицкое сельское поселение Омского муниципального района схема № 3

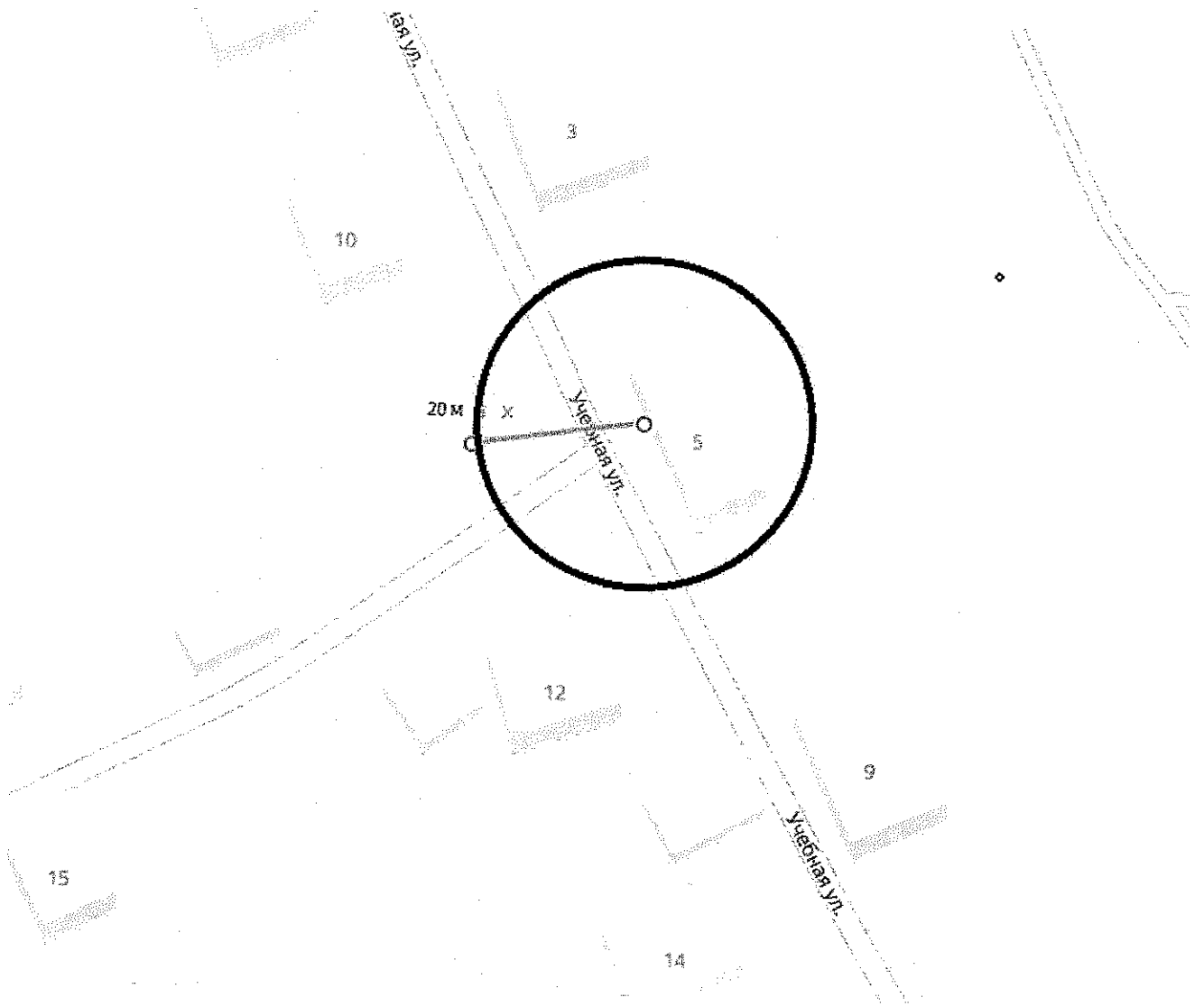


Приложение № 23
к постановлению Администрации
Омского муниципального района
Омской области
от 12 мая 2017 № П-17/ОМС-171

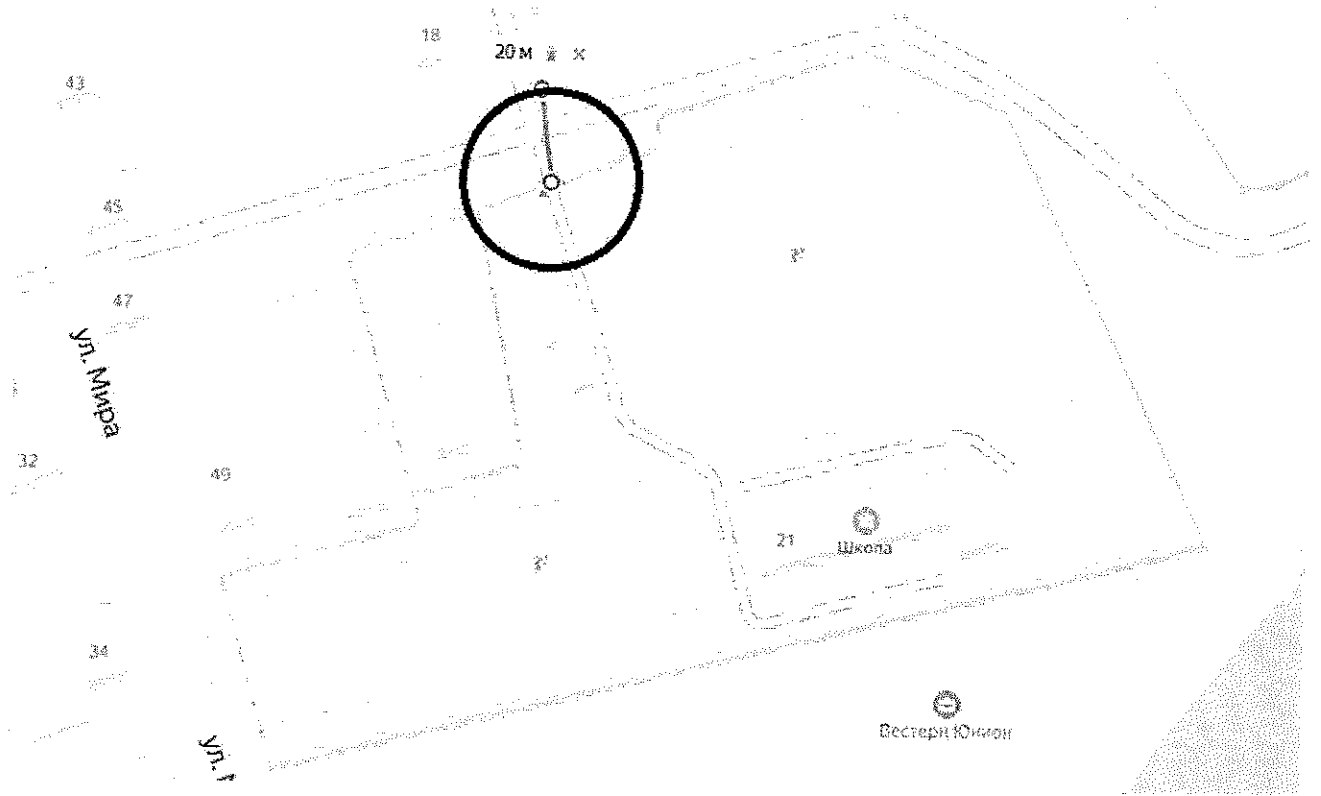
**Границы прилегающих к некоторым организациям
и (или) объектам территорий, на которых не допускается
розничная продажа алкогольной продукции
(Усть-Заостровское сельское поселение
Омского муниципального района Омской области)**

№ п/п	Наименование организации, объекта	Адрес места расположения	Номер схемы
1.	БПОУ «Усть-Заостровский сельскохозяйственный техникум»	с. Усть-Заостровка, ул. Учебная, 5	1
2.	МБОУ «Усть-Заостровская СОШ»	с. Усть-Заостровка, ул. Степная, 21	2
3.	МБДОУ «Детский сад «Усть- Заостровский»	с. Усть-Заостровка, ул. Мира, 51В	3
4.	БУЗОО «Омская ЦРБ» «Усть- Заостровский ФАП»	с. Усть-Заостровка, ул. Заозёрная, 4	3
5.	БУЗОО «Омская ЦРБ» «Сад Комиссаров» ФАП»	п. им. Комиссарова, ул. Музейная, д. 1А	4

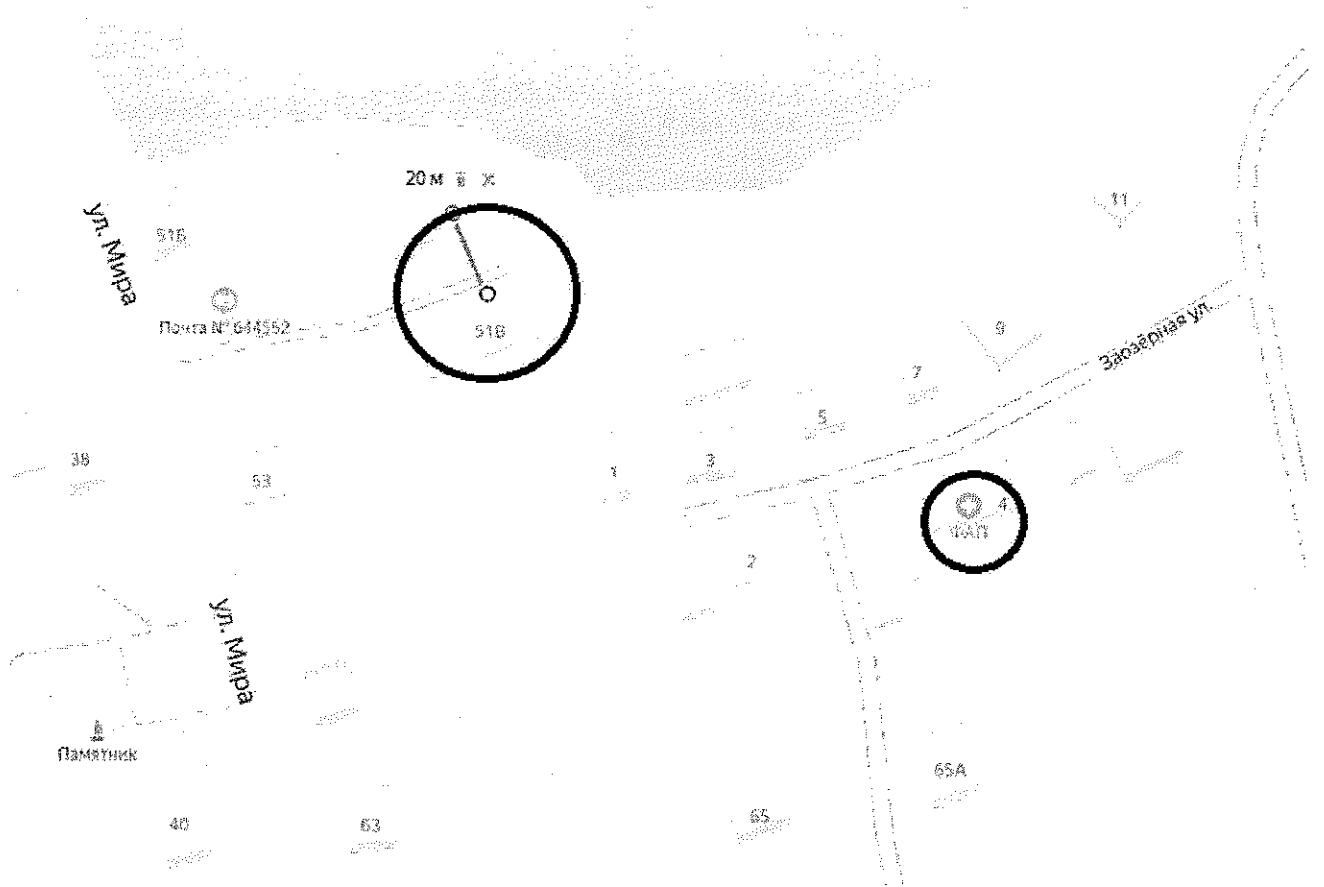
Усть-Заостровское сельское поселение Омского муниципального района схема № 1



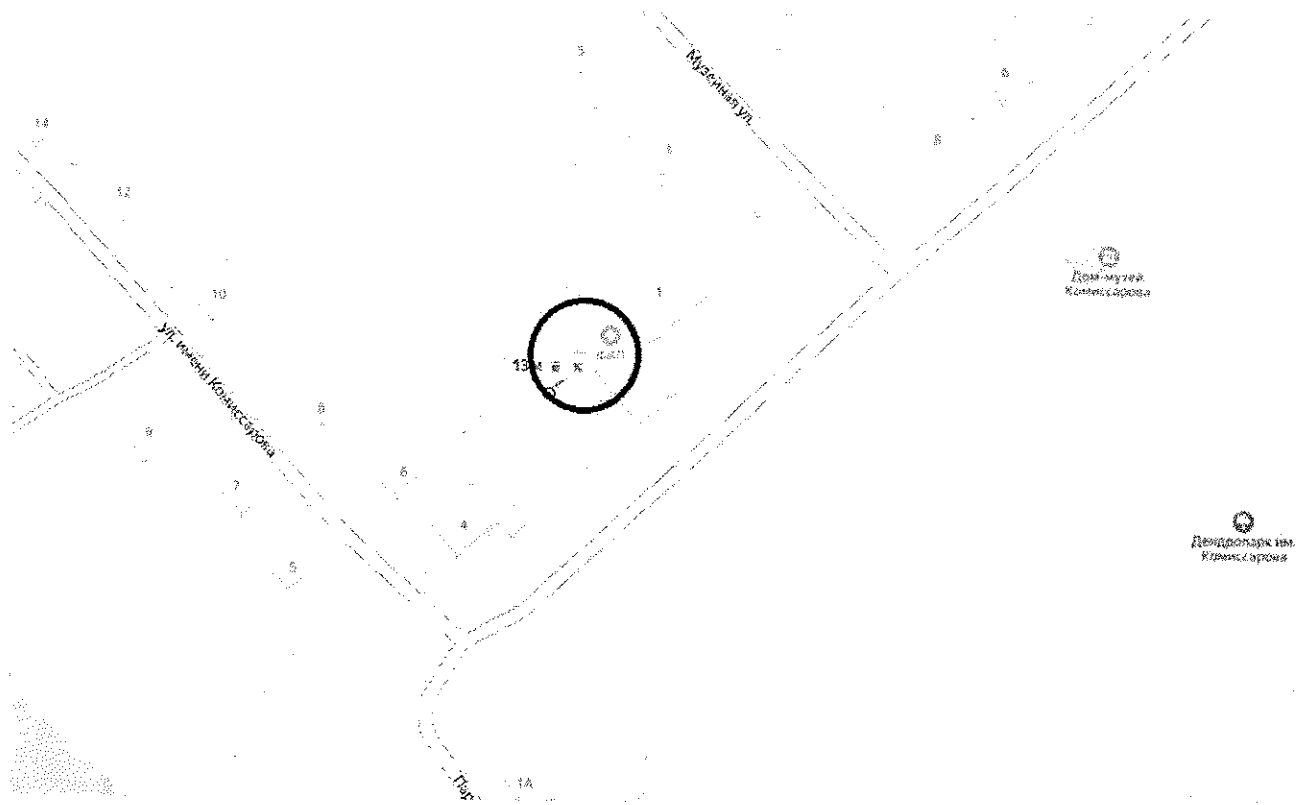
Усть-Заостровское сельское поселение Омского муниципального района схема № 2



Усть-Заостровское сельское поселение Омского муниципального района схема № 3



Усть-Заостровское сельское поселение Омского муниципального района схема № 4

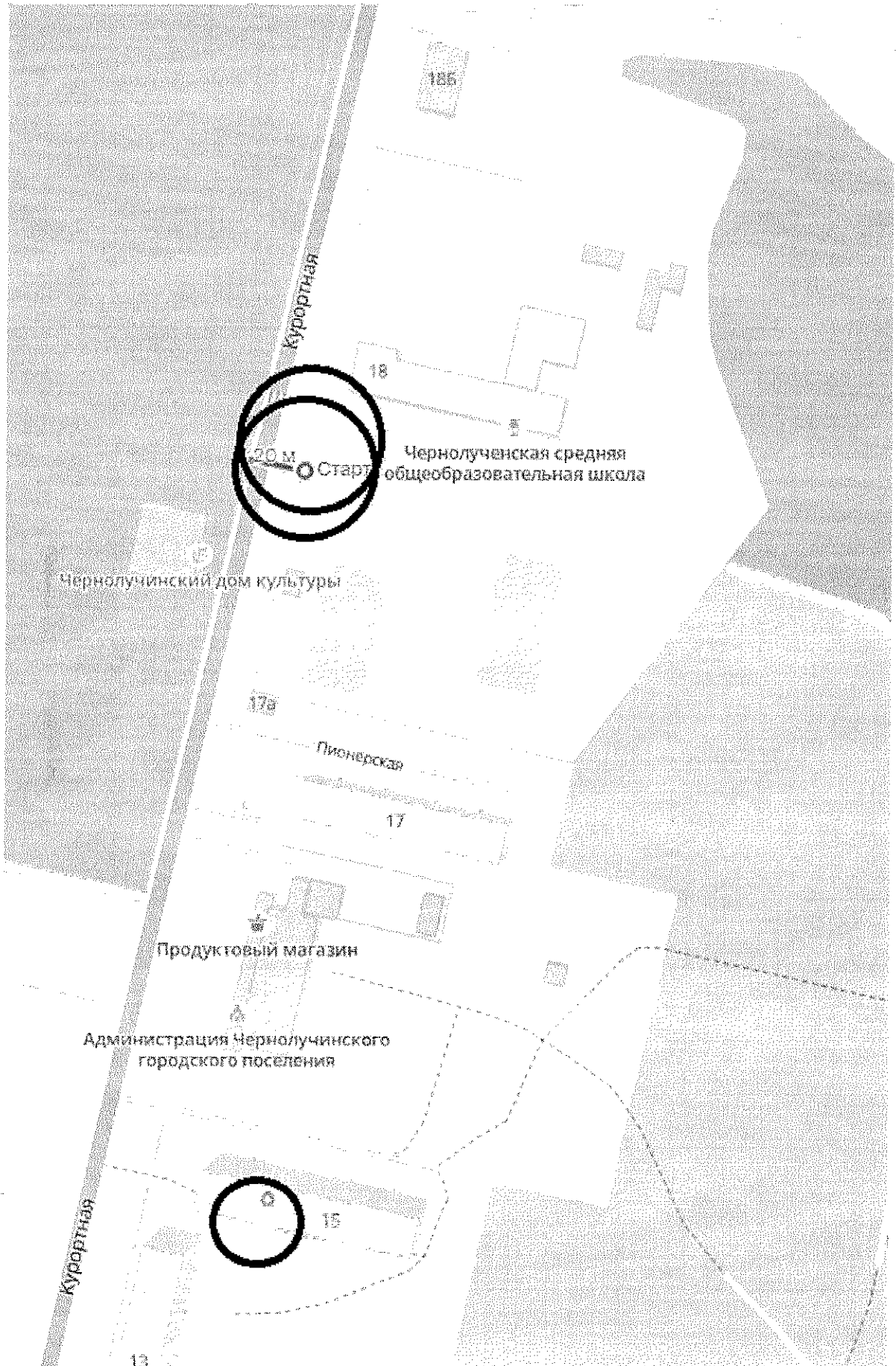


Приложение № 24
к постановлению Администрации
Омского муниципального района
Омской области
от 12 мая 2017 № П-17/ОМС-171

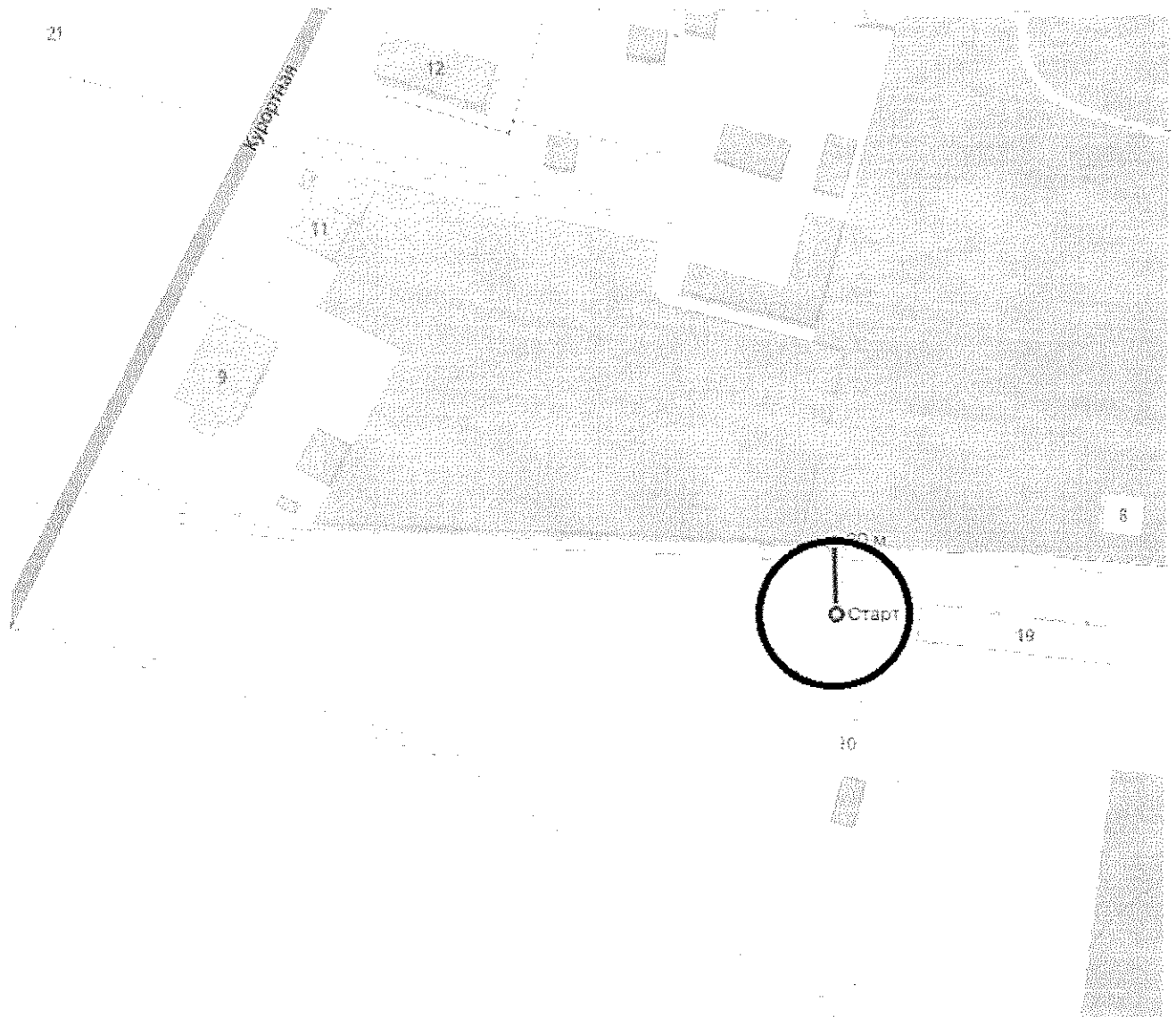
**Границы прилегающих к некоторым организациям
и (или) объектам территорий, на которых не допускается
розничная продажа алкогольной продукции
(Чернолучинское городское поселение
Омского муниципального района Омской области)**

№ п/п	Наименование организации, объекта	Адрес места расположения	Номер схемы
1	МБОУ «Чернолучинская СОШ»	д.п. Чернолучинский, ул. Пионерская, 18	1
2	МДОУ Детский сад «Чернолучье»	д.п. Чернолучинский, ул. Иртышский д/о, 10	2
3	Чернолучинский отдел «МКУ Центр по работе с детьми и молодежью»	д.п. Чернолучинский, ул. Поселковая, 4-б	3
4	БУЗОО «Омская ЦРБ» «Чернолучинский ФАП»	д.п. Чернолучинский, ул. Пионерская, д. 15	1

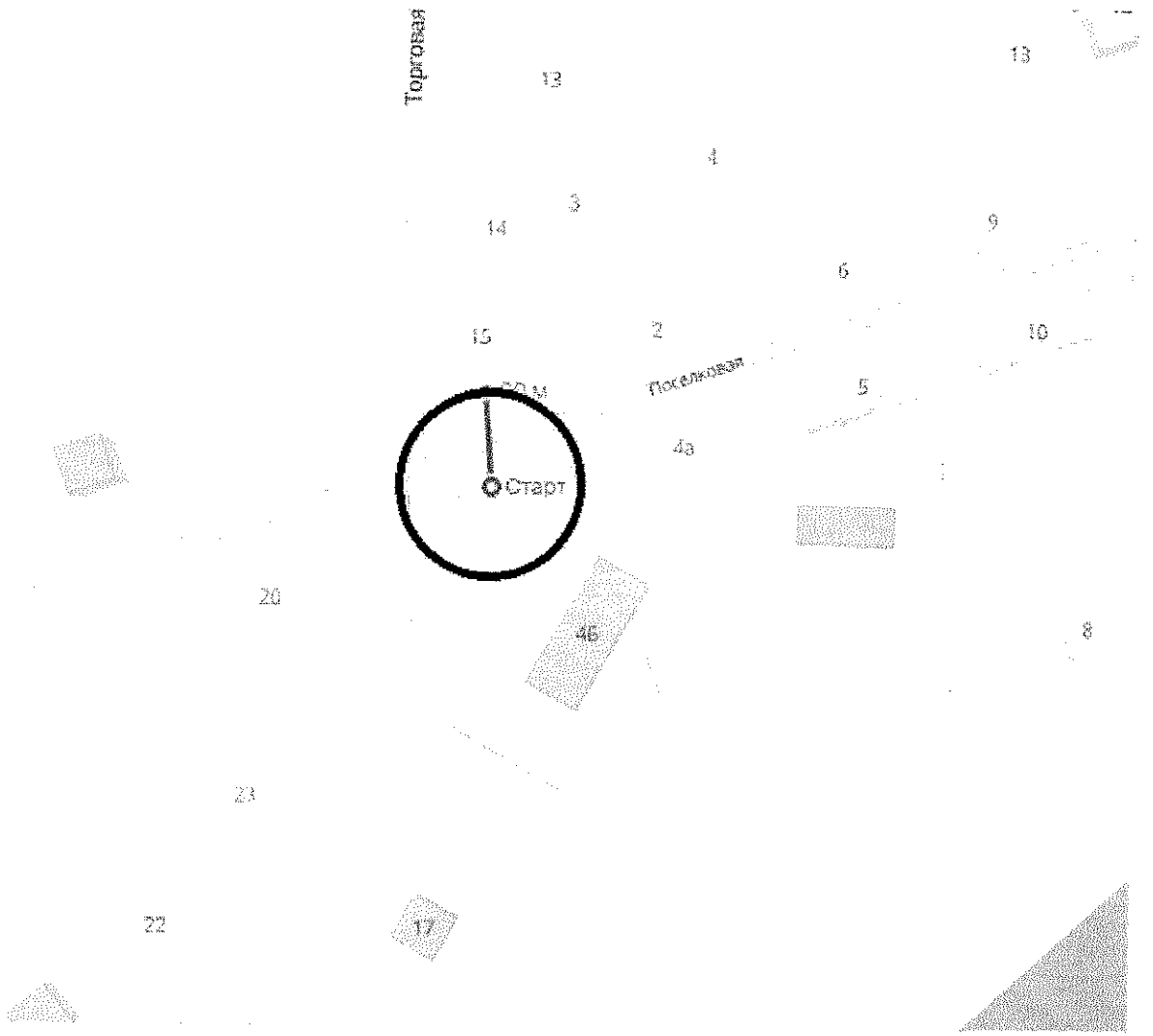
Чернолучинское городское поселение Омского муниципального района схема № 1



Чернолучинское городское поселение Омского муниципального района схема № 2



Чернолучинское городское поселение Омского муниципального района схема № 3



».