



ОМСКИЙ МУНИЦИПАЛЬНЫЙ РАЙОН ОМСКОЙ ОБЛАСТИ

## Администрация Омского муниципального района

### ПОСТАНОВЛЕНИЕ

26.12.2024 № 17-24/ОМС-325

О внесении изменений в постановление Администрации Омского муниципального района Омской области от 12.05.2017 № П-17/ОМС-171 «Об определении способа расчета расстояния от организаций и (или) объектов до границ прилегающих территорий, на которых не допускается розничная продажа алкогольной продукции»

Руководствуясь Федеральным законом от 22.11.1995 № 171-ФЗ «О государственном регулировании производства и оборота этилового спирта, алкогольной и спиртосодержащей продукции и об ограничении потребления (распития) алкогольной продукции», Федеральным законом от 06.10.2003 № 131-ФЗ «Об общих принципах организации местного самоуправления в Российской Федерации», Постановлением Правительства Российской Федерации от 23.12.2020 № 2220 «Об утверждении правил определения органами местного самоуправления границ прилегающих территорий, на которых не допускается розничная продажа алкогольной продукции и розничная продажа алкогольной продукции при оказании услуг общественного питания», Законом Омской области от 28.12.2005 № 717-ОЗ «О государственном регулировании розничной продажи алкогольной продукции на территории Омской области» и Уставом Омского муниципального района Омской области,

#### ПОСТАНОВЛЯЮ:

1. Внести в постановление Администрации Омского муниципального района Омской области от 12.05.2017 № П-17/ОМС-171 «Об определении способа расчета расстояния от организаций и (или) объектов до границ прилегающих территорий, на которых не допускается розничная продажа алкогольной продукции» (далее – постановление) следующие изменения:

1.1. Преамбулу постановления изложить в новой редакции:

«Руководствуясь Федеральным законом от 22.11.1995 № 171-ФЗ «О государственном регулировании производства и оборота этилового спирта, алкогольной и спиртосодержащей продукции и об ограничении

потребления (распития) алкогольной продукции», Федеральным законом от 06.10.2003 № 131-ФЗ «Об общих принципах организации местного самоуправления в Российской Федерации», Постановлением Правительства Российской Федерации от 23.12.2020 № 2220 «Об утверждении правил определения органами местного самоуправления границ прилегающих территорий, на которых не допускается розничная продажа алкогольной продукции и розничная продажа алкогольной продукции при оказании услуг общественного питания», Законом Омской области от 28.12.2005 № 717-ОЗ «О государственном регулировании розничной продажи алкогольной продукции на территории Омской области» и Уставом Омского муниципального района Омской области, постановляю:».

1.2. Приложения № 1-24 к постановлению изложить в новой редакции согласно приложению № 1 к настоящему постановлению.

2. Настоящее постановление вступает в силу с момента его официального опубликования.

3. Управлению информационной политики Администрации Омского муниципального района Омской области обеспечить опубликование настоящего постановления в газете «Омский пригород» и обеспечить его размещение на официальном сайте Омского муниципального района Омской области в информационно-телекоммуникационной сети «Интернет».

4. Контроль за исполнением настоящего постановления возложить на заместителя Главы муниципального района по вопросам развития сельскохозяйственного производства и экономической политике Волужева Д.Г.

Глава муниципального района

Г.Г. Долматов



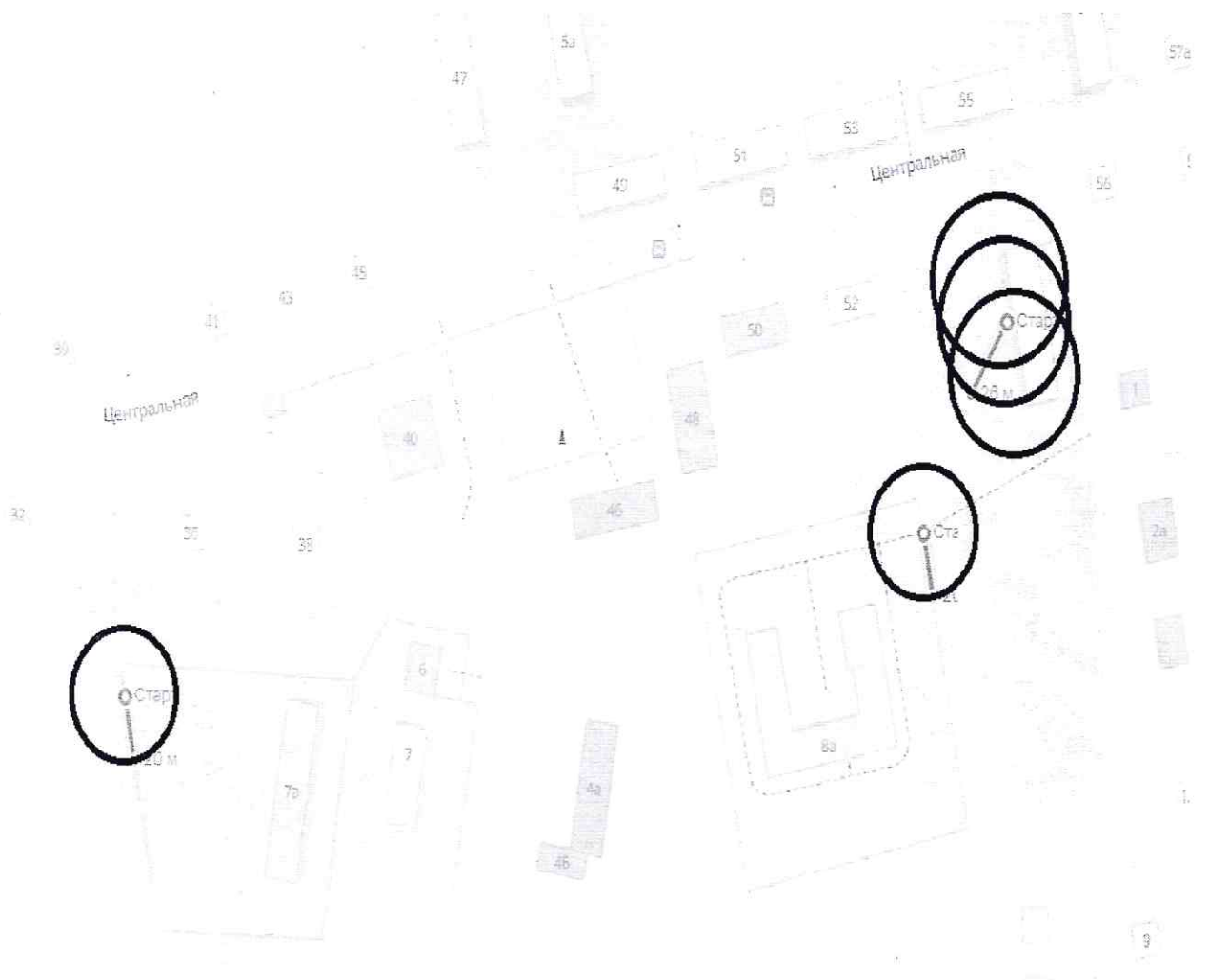
Приложение № 1  
к постановлению Администрации  
Омского муниципального района  
Омской области  
от 26.12.2024 № 17-24/ОМС-325

«Приложение № 1  
к постановлению Администрации  
Омского муниципального района  
Омской области  
от 12 мая 2017 № П-17/ОМС-171

**Границы прилегающих к некоторым организациям  
и (или) объектам территорий, на которых не допускается  
розничная продажа алкогольной продукции  
(Андреевское сельское поселение  
Омского муниципального района Омской области)**

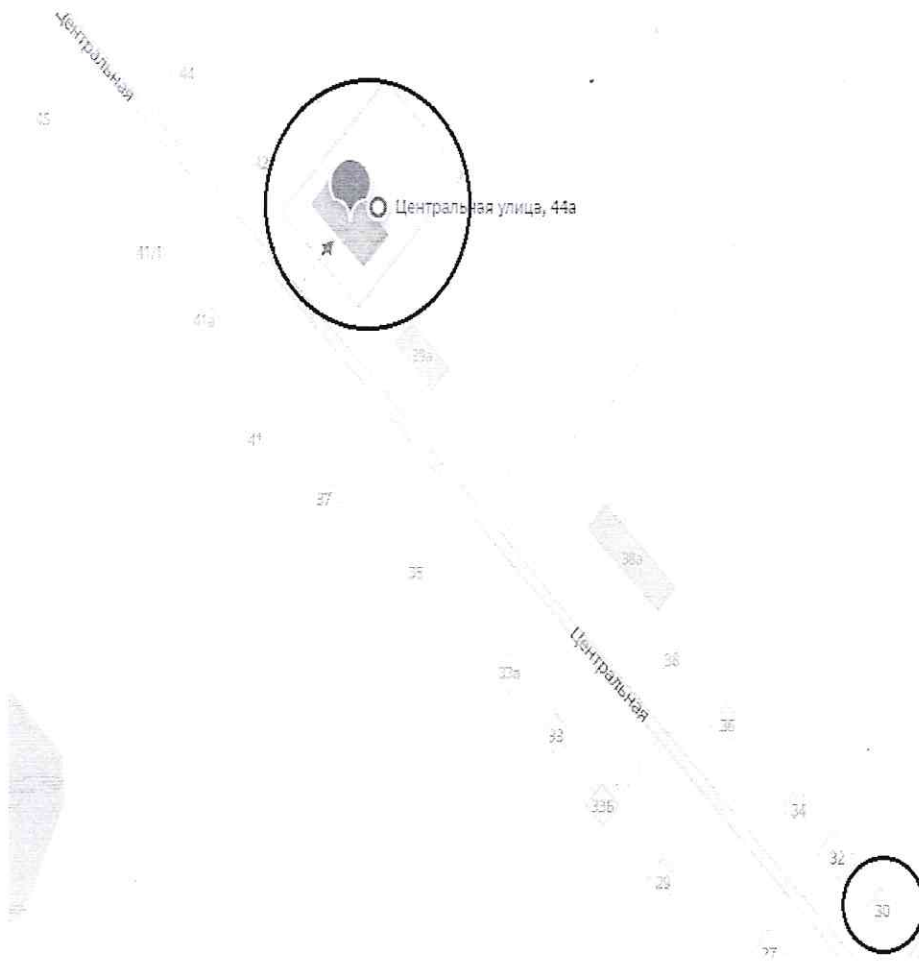
№ п/п	Наименование организации, объекта	Адрес места расположения	Номер схемы
1	МБОУ «Андреевская СОШ»	с. Андреевка, ул. Школьная, 8А	1
2	МБОУ «Андреевская СОШ» д. 18 Партсъезд	д. 18 Партсъезд, ул. Центральная, 44А	2
3	МБОУ «Андреевская СОШ» п. Андреевский	п. Андреевский, ул. Центральная, 4	3
4	МБОУ «Андреевская СОШ» д. Вперед	д. Вперед, 70	4
5	МБДОУ «Детский сад «Андреевский»	с. Андреевка, ул. Школьная, 7А	1
6	Андреевский ФАП	с. Андреевка, ул. Центральная, 54	1
7	«18 Партсъезд» ФАП	д. 18 Партсъезд, ул. Центральная, 30А	2
8	БУЗОО «Омская ЦРБ» «Впередовский ФАП»	д. Вперед, 70	4

Андреевское сельское поселение Омского муниципального района схема № 1

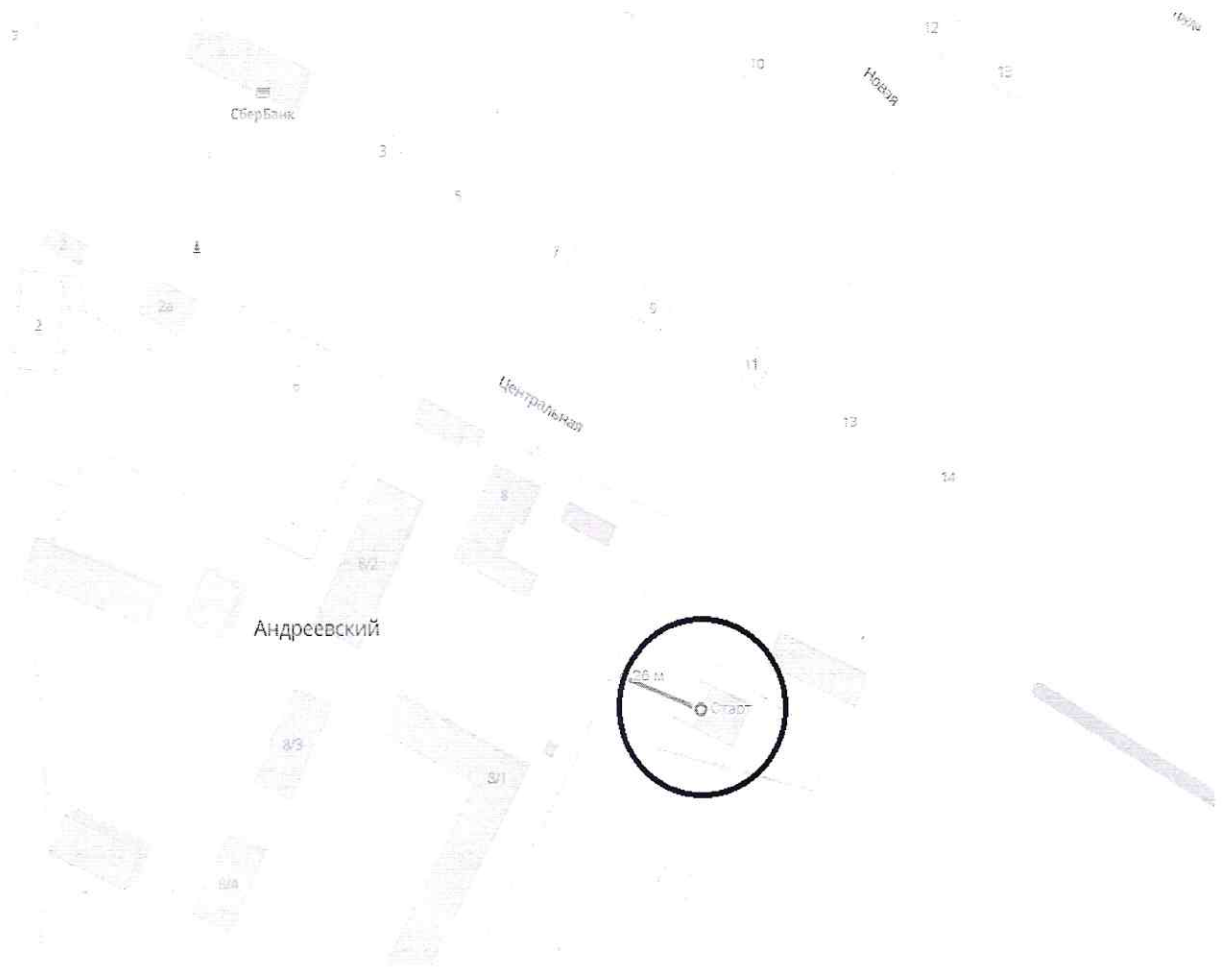




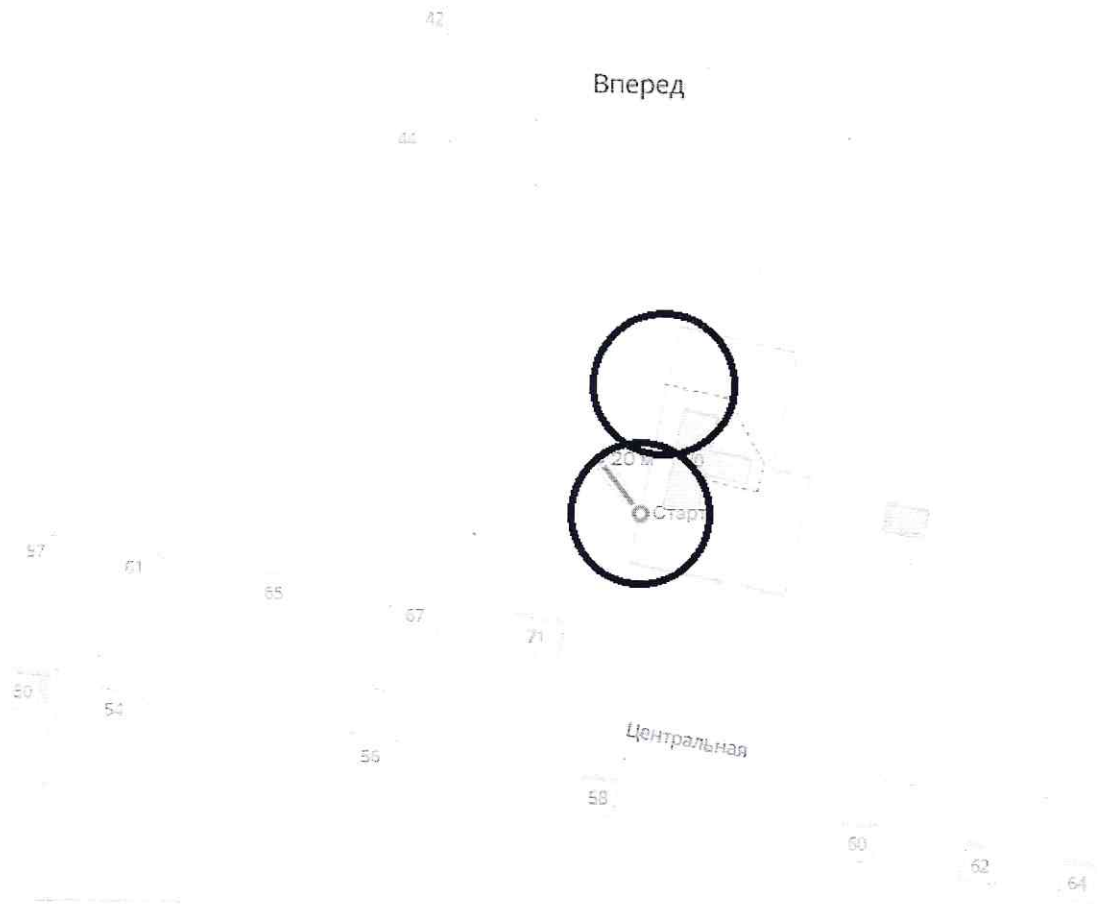
Андреевское сельское поселение Омского муниципального района схема № 2



Андреевское сельское поселение Омского муниципального района схема № 3



Андреевское сельское поселение Омского муниципального района схема № 4



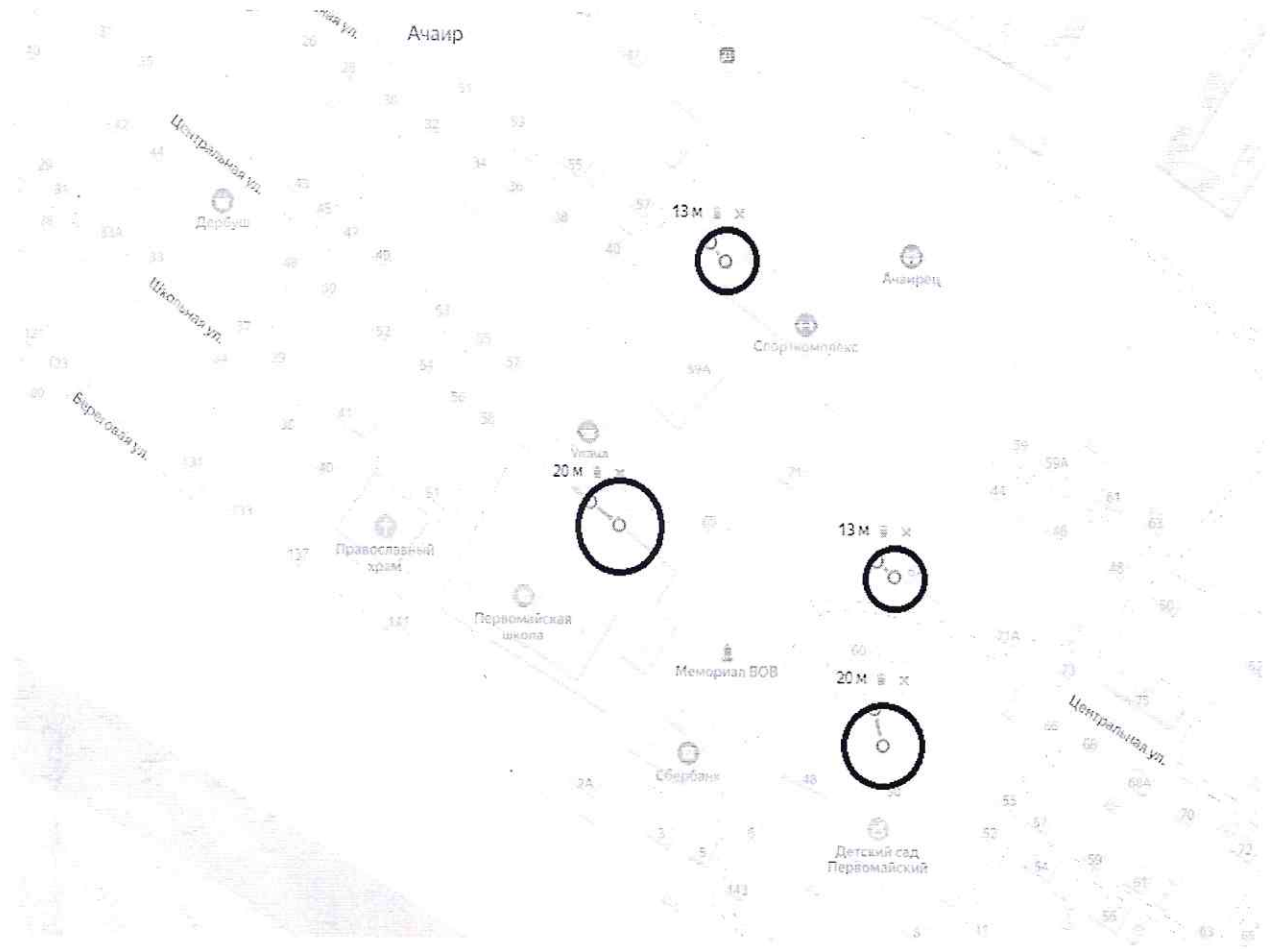


Приложение № 2  
к постановлению Администрации  
Омского муниципального района  
Омской области  
от 12 мая 2017 № П-17/ОМС-171

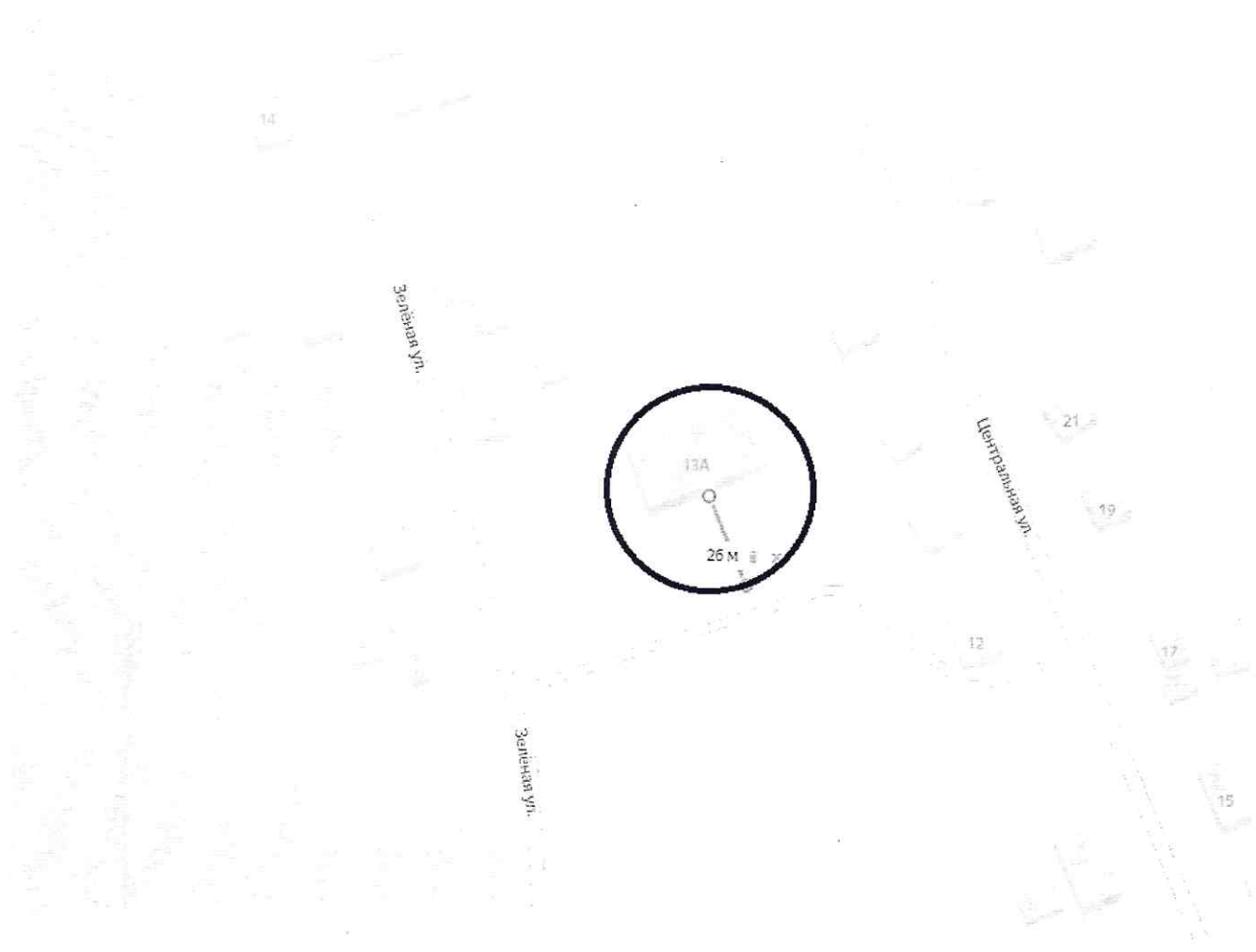
**Границы прилегающих к некоторым организациям  
и (или) объектам территорий, на которых не допускается  
розничная продажа алкогольной продукции  
(Ачаирское сельское поселение  
Омского муниципального района Омской области )**

№ п/п	Наименование организации, объекта	Адрес места расположения	Номер схемы
1.	МБОУ «Первомайская СОШ»	с. Ачаир, ул. Школьная, 44	1
2.	МБОУ «Первомайская СОШ» д. Николенко	д. Николенко, ул. Центральная, 13А	2
3.	МБОУ «Речная СОШ»	п. Речной, ул. Центральная, 7А	3
4.	МБДОУ «Детский сад комбинированного вида «Первомайский»	с. Ачаир, ул. Школьная, 50	1
5.	МБДОУ «Детский сад «Речной»	п. Речной, ул. Магистральная, 8А	3
6.	Речная участковая больница	п. Набережный, ул. Больничная, 11/1	4
7.	БУЗОО «Омская ЦРБ» «Первомайский ФАП»	с. Ачаир, ул. Центральная, 67	1
8.	Спорткомплекс МКУ «Ачаирец»	с. Ачаир, ул. Зеленая, 42	1

Ачаирское сельское поселение Омского муниципального района схема № 1

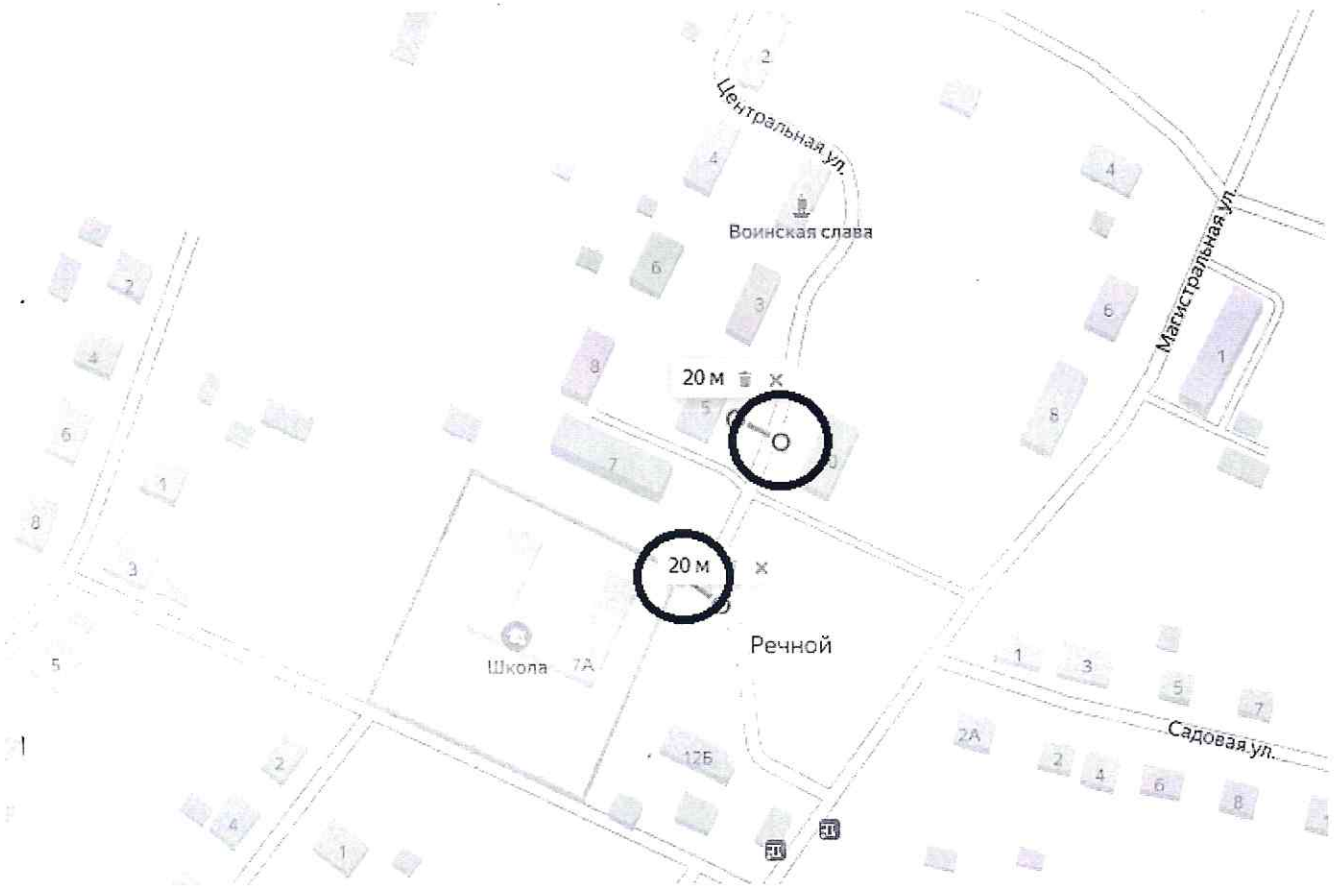


Ачаирское сельское поселение Омского муниципального района схема № 2

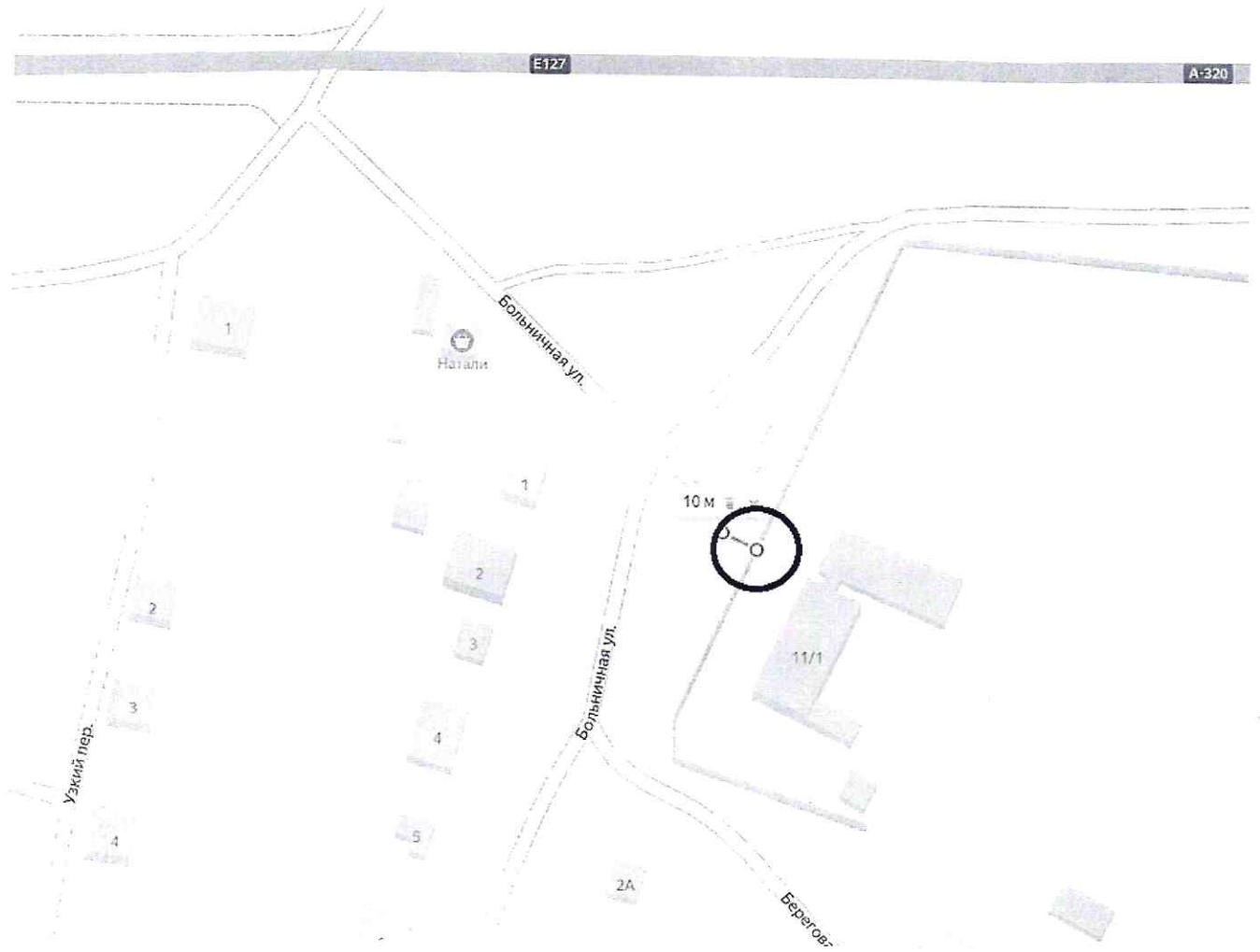




Ачаирское сельское поселение Омского муниципального района схема № 3



Ачаирское сельское поселение Омского муниципального района схема № 4



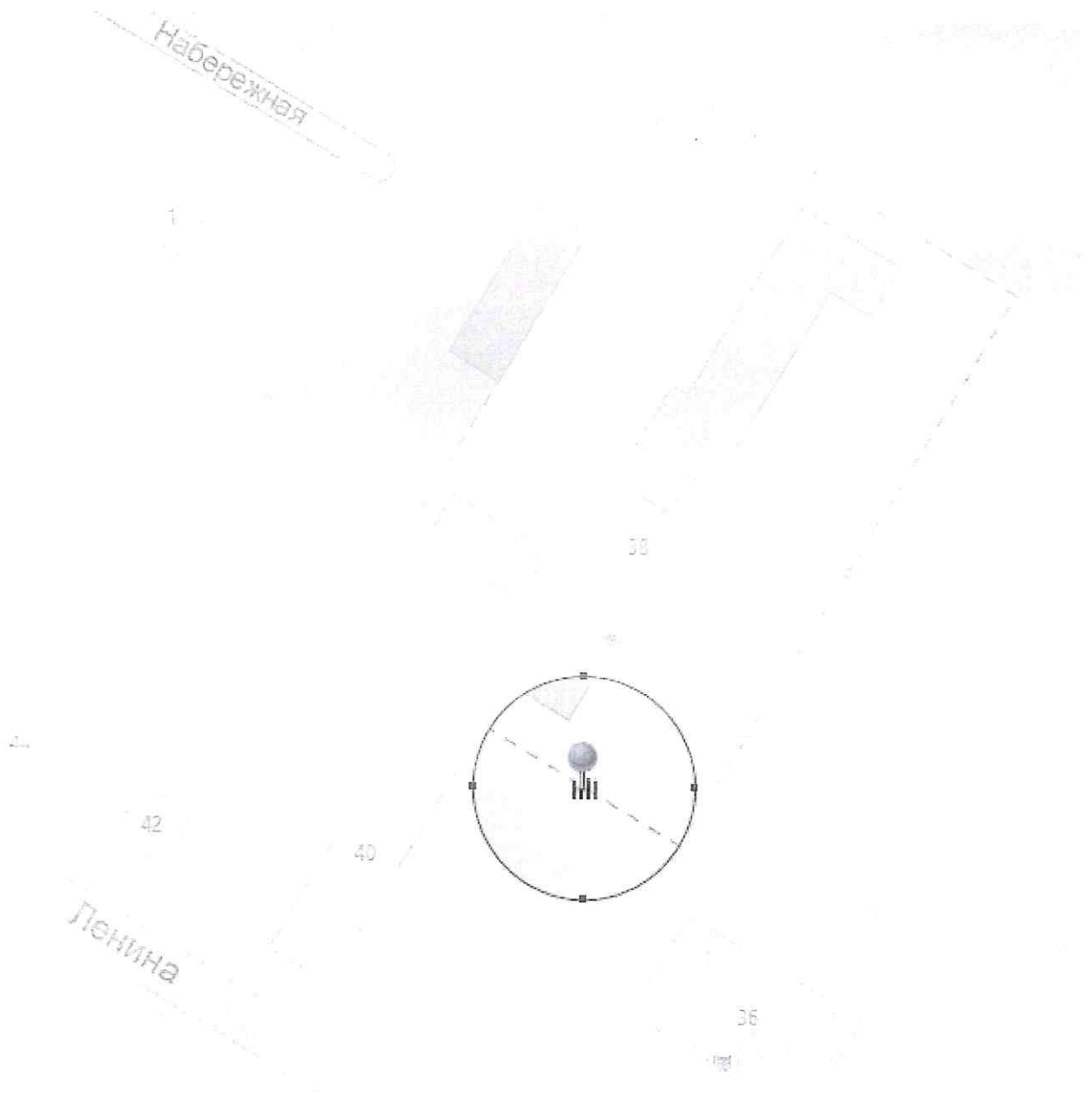
Приложение № 3  
к постановлению Администрации  
Омского муниципального района  
Омской области  
от 12 мая 2017 № П-17/ОМС-171

**Границы прилегающих к некоторым организациям  
и (или) объектам территорий, на которых не допускается  
розничная продажа алкогольной продукции  
(Богословское сельское поселение  
Омского муниципального района Омской области)**

№ п/п	Наименование организации, объекта	Адрес места расположения	Номер схемы
1.	МБОУ «Богословская СОШ»	с. Богословка, ул. Ленина, 38	1
2.	МБОУ «Ульяновская СОШ»	с. Ульяновка, ул. Школьная, 19	2
3.	МБОУ «Детский сад «Богословский»	с. Богословка, ул. Гагарина, 7	3
4.	МБОУ «Детский сад «Ульяновский»	с. Ульяновка, ул. Мира, 2	4
5.	БУЗОО «Омская ЦРБ» «Богословский ФАП»	с. Богословка, пер. Речной, 9	5
6.	БУЗОО «Омская ЦРБ» «Ульяновский ФАП»	с. Ульяновка, ул. Лесная, 10, кв.2	6
7.	БУЗОО «Омская ЦРБ» «Новомосковский ФАП»	с. Новомосковка, ул. Центральная, 30	7
8.	в/ч 58133-2	с. Ульяновка	8



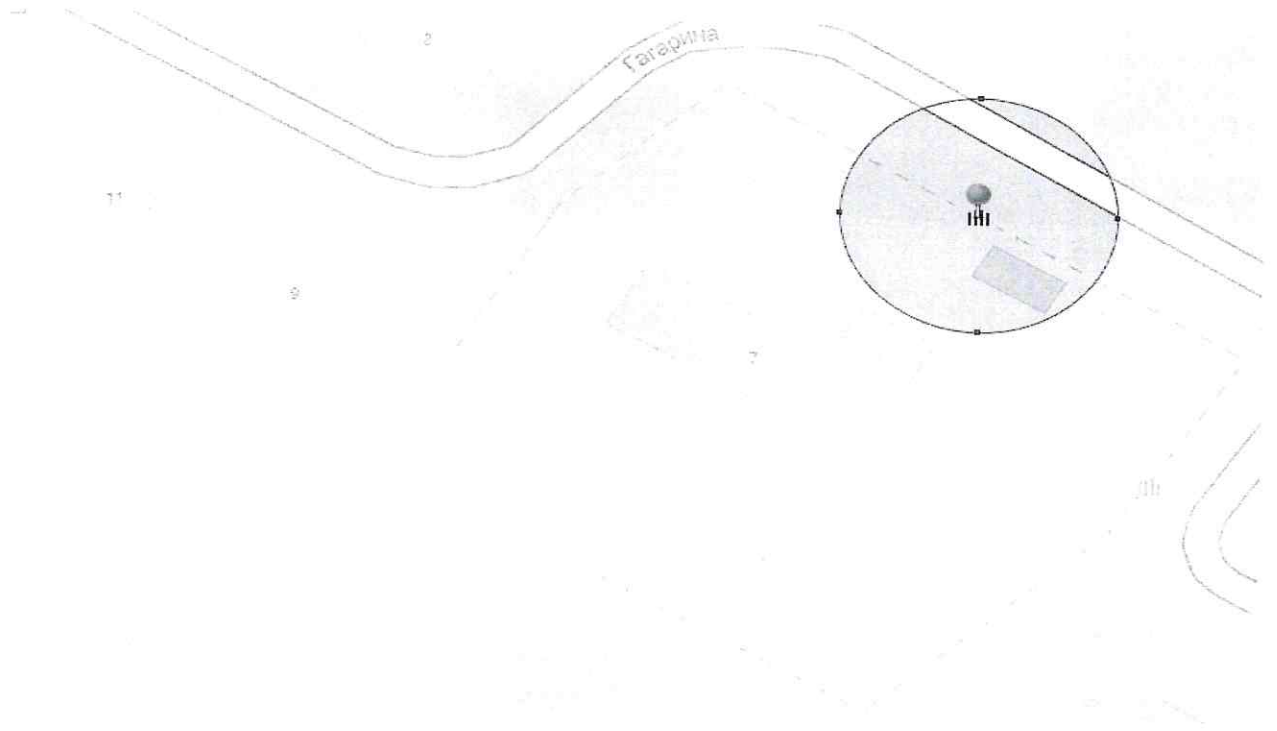
Богословское сельское поселение Омского муниципального района схема № 1



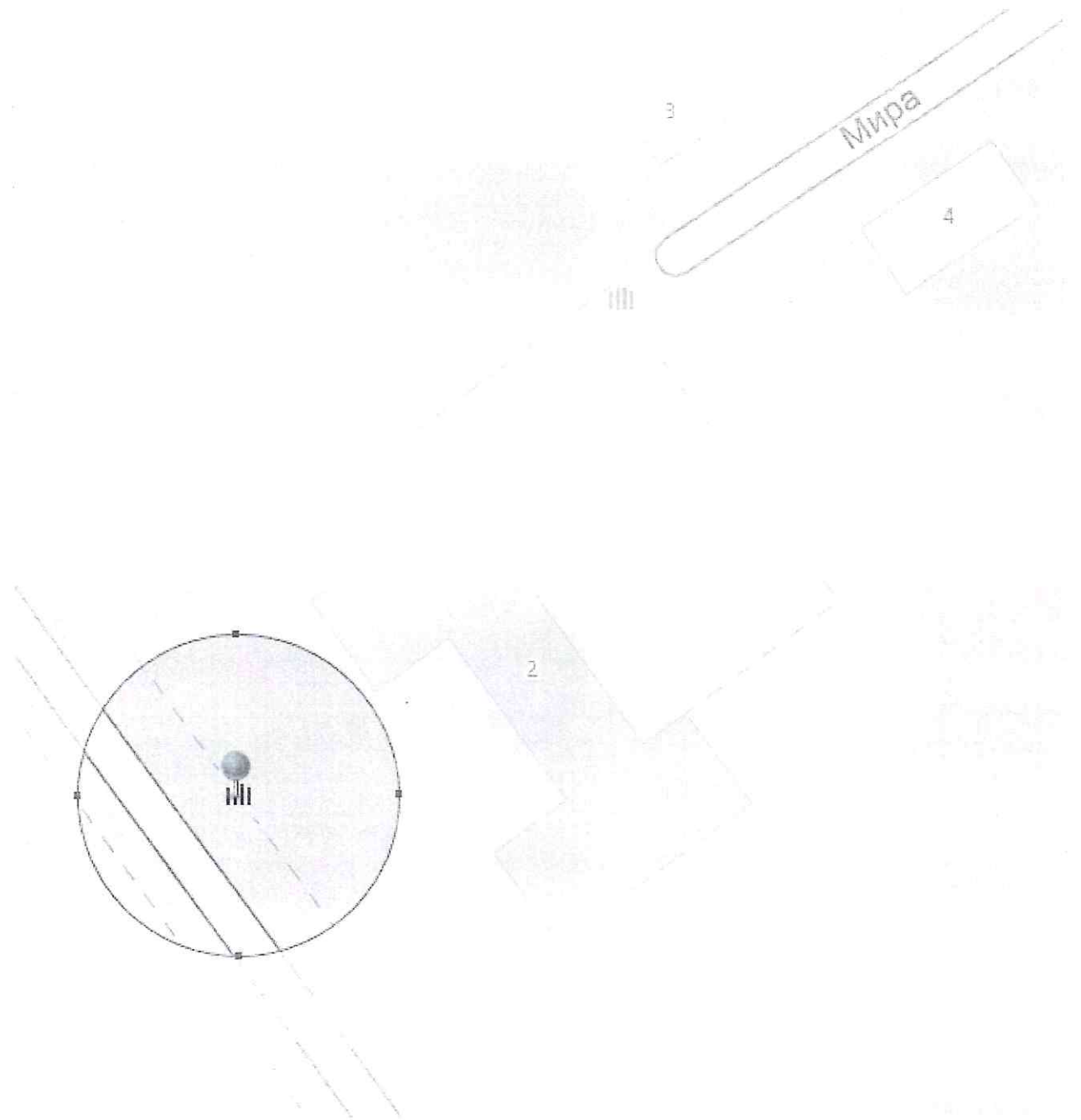
Богословское сельское поселение Омского муниципального района схема № 2



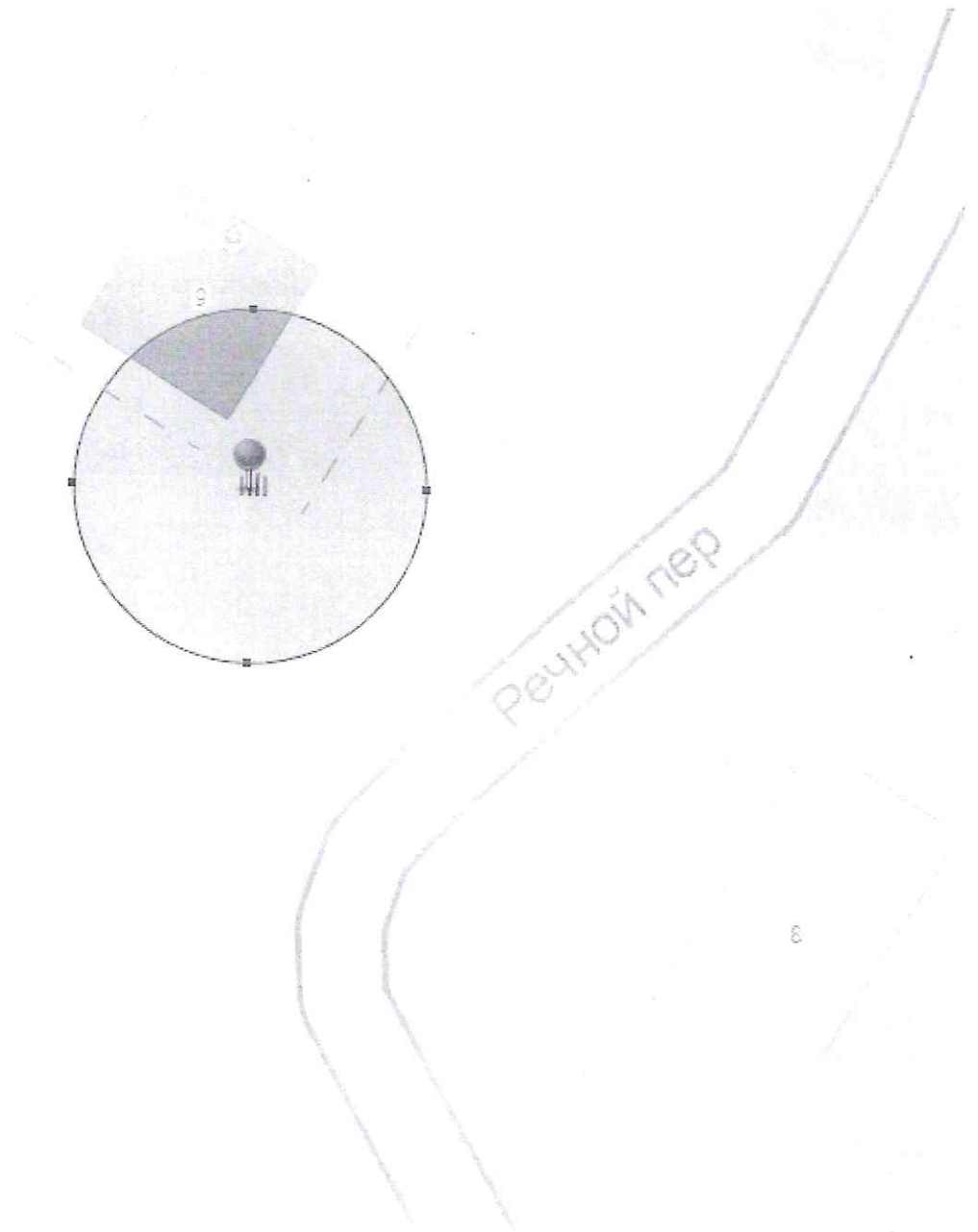
Богословское сельское поселение Омского муниципального района схема № 3



Богословское сельское поселение Омского муниципального района схема № 4



Богословское сельское поселение Омского муниципального района схема № 5

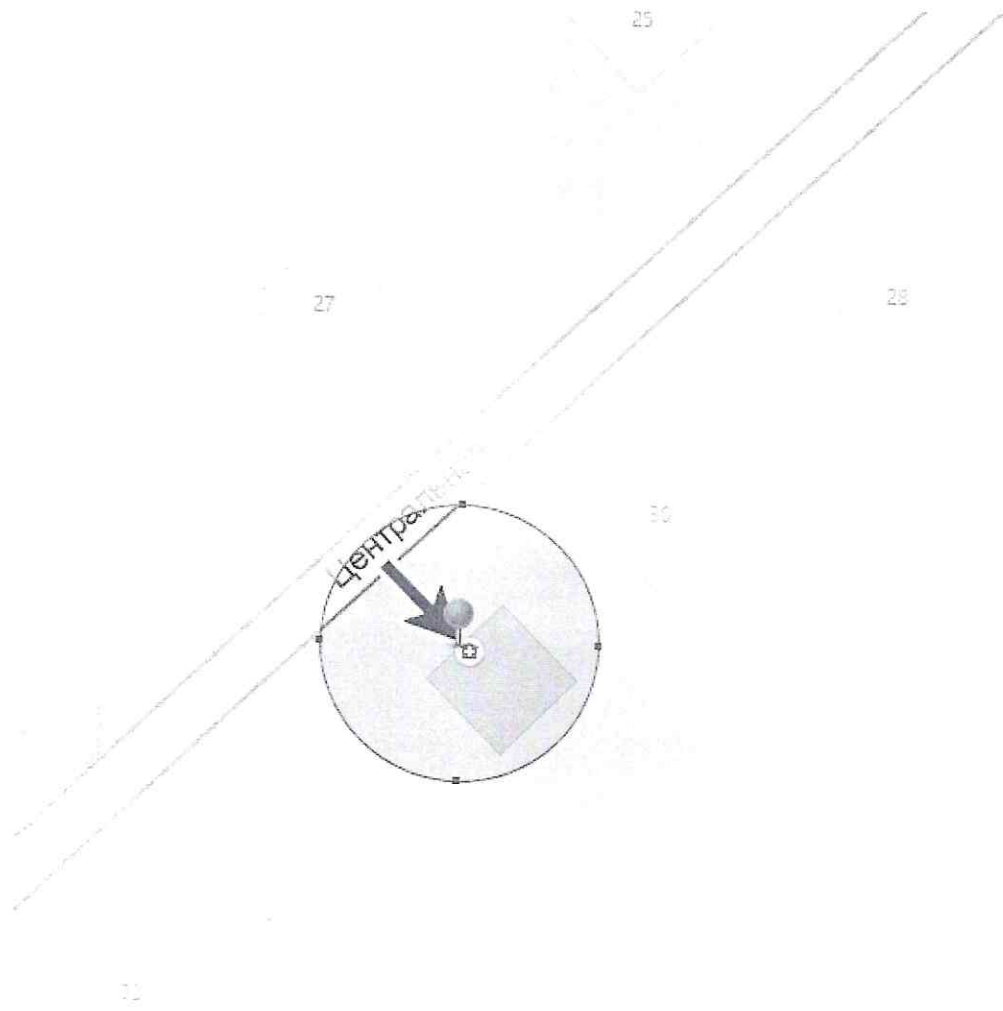


Богословское сельское поселение Омского муниципального района схема № 6

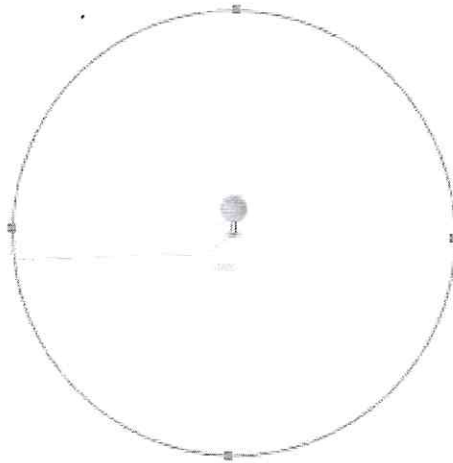




Богословское сельское поселение Омского муниципального района схема № 7



Богословское сельское поселение Омского муниципального района схема № 8




Приложение № 4  
к постановлению Администрации  
Омского муниципального района  
Омской области  
от 12 мая 2017 № П-17/ОМС-171

**Границы прилегающих к некоторым организациям  
и (или) объектам территорий, на которых не допускается  
розничная продажа алкогольной продукции  
(Дружинское сельское поселение  
Омского муниципального района Омской области)**

№ п/п	Наименование организации, объекта	Адрес места расположения	Номер схемы
1.	МБОУ «Дружинская СОШ»	с. Дружино, ул. Советская, 3, с. Дружино, ул. Советская, 3А	1
2.	МБДОУ «Детский сад «Дружинский»	с. Дружино, ул. 60 лет Октября, 7А	2
3.	МБДОУ «Детский сад «Горячключевской»	п. Горячий Ключ, ул. 60 лет СССР, 10	3
4.	МБОУ «Горячключевская СОШ»	п. Горячий Ключ, ул. Лесная, 3	4
5.	БУЗОО «Горячключевская участковая больница «БУЗОО «Омский ЦРБ»	п. Горячий Ключ, ул. Магистральная, 1	5
6.	МБОУ «Красногорская СОШ», МБДОУ «Детский сад «Красногорский»	с. Красная Горка, ул. Школьная, 4А	6
7.	БУЗОО «Омская ЦРБ» «Красногорский ФАП»	с. Красная Горка, ул. Центральная, 2 В	7
8.	МБОУ «Мельничная ООШ»	с. Мельничное, ул. Школьная, 20А	8
9.	БУЗОО «Омская ЦРБ» «Мельничный ФАП»	с. Мельничное, ул. Центральная, 27Б	9
10.	Дружинский филиал МБОУ дополнительного образования «Детская школа искусств Омского района»	с. Дружино, ул. Советская, 5	10

Дружинское сельское поселение Омского муниципального района схема № 1




Дружинское сельское поселение Омского муниципального района схема № 2

Производственная

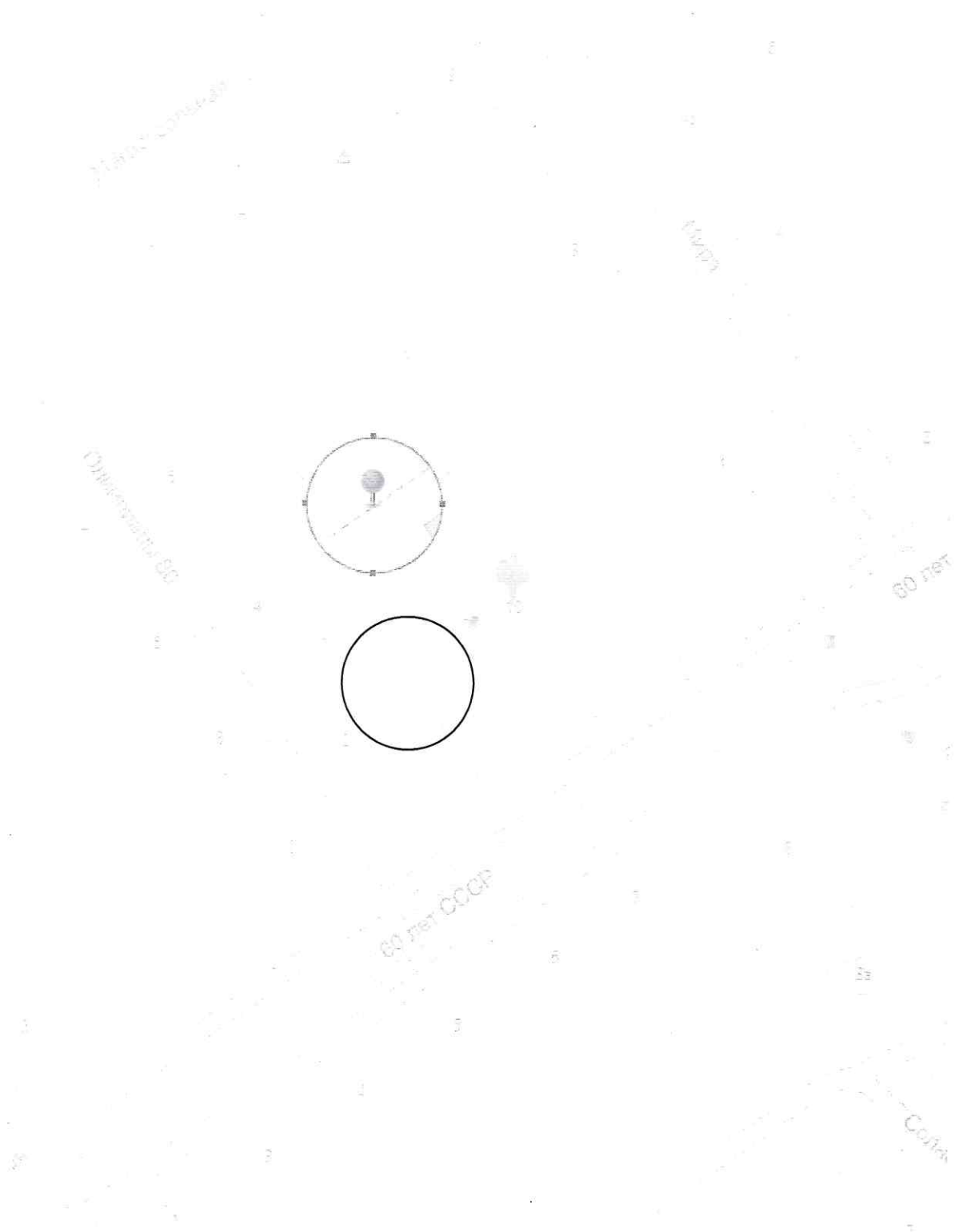
Дружинская

60 лет Октября




40

Дружинское сельское поселение Омского муниципального района схема № 3






Дружинское сельское поселение Омского муниципального района схема № 4




Дружинское сельское поселение Омского муниципального района схема № 5



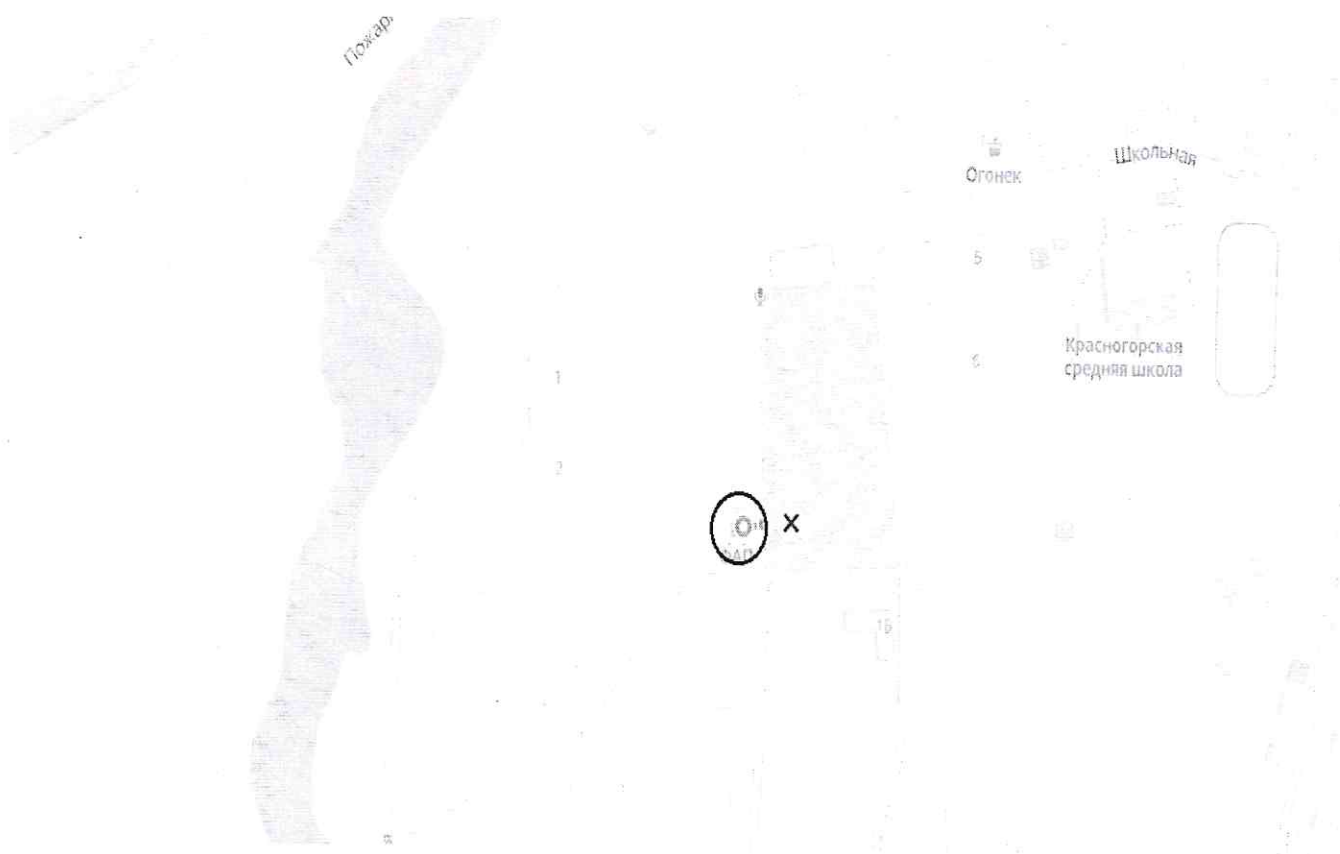
Меркурьевка

Березовка

Дружинское сельское поселение Омского муниципального района схема № 6



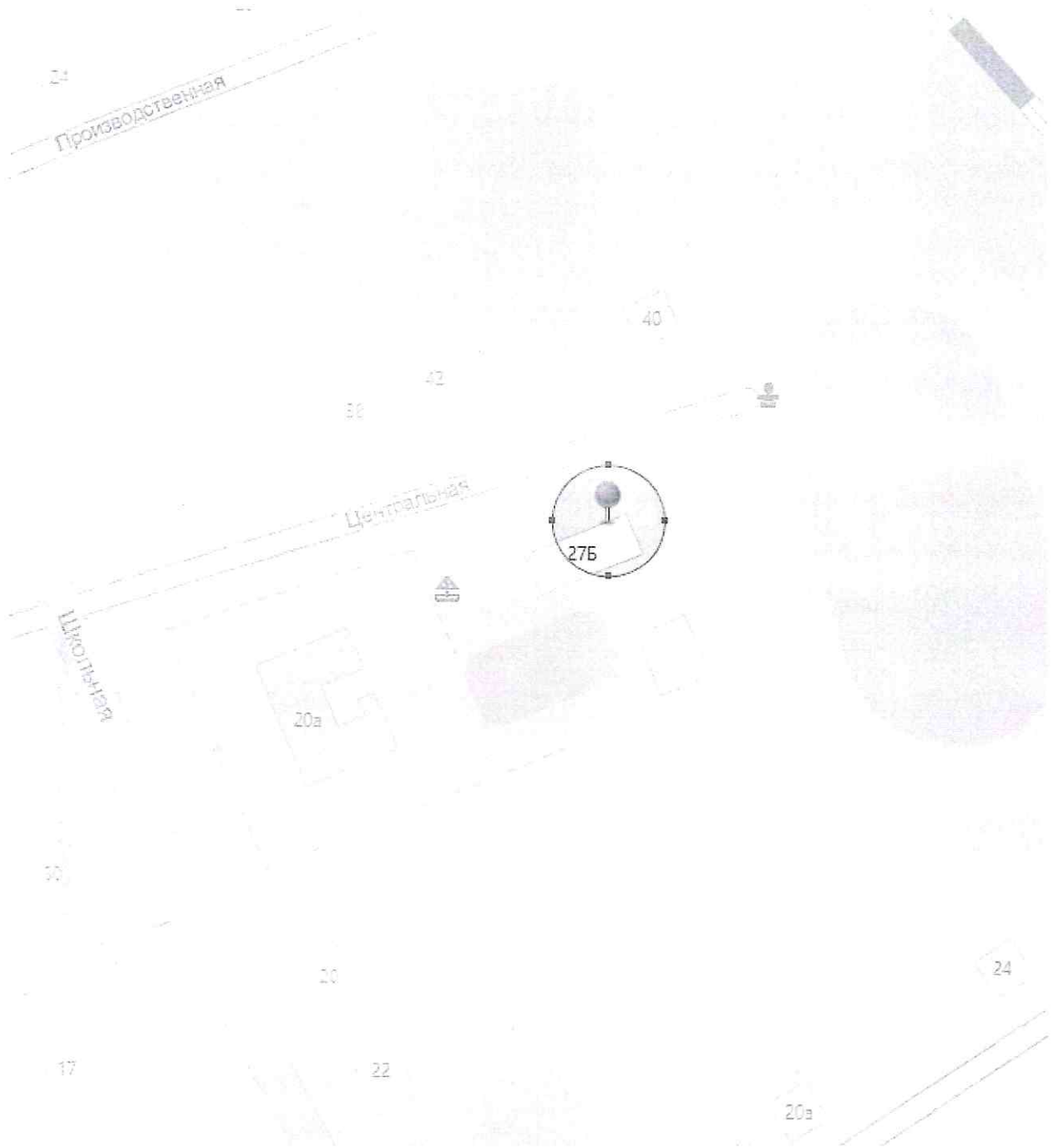
Дружинское сельское поселение Омского муниципального района схема № 7



Дружинское сельское поселение Омского муниципального района схема № 8

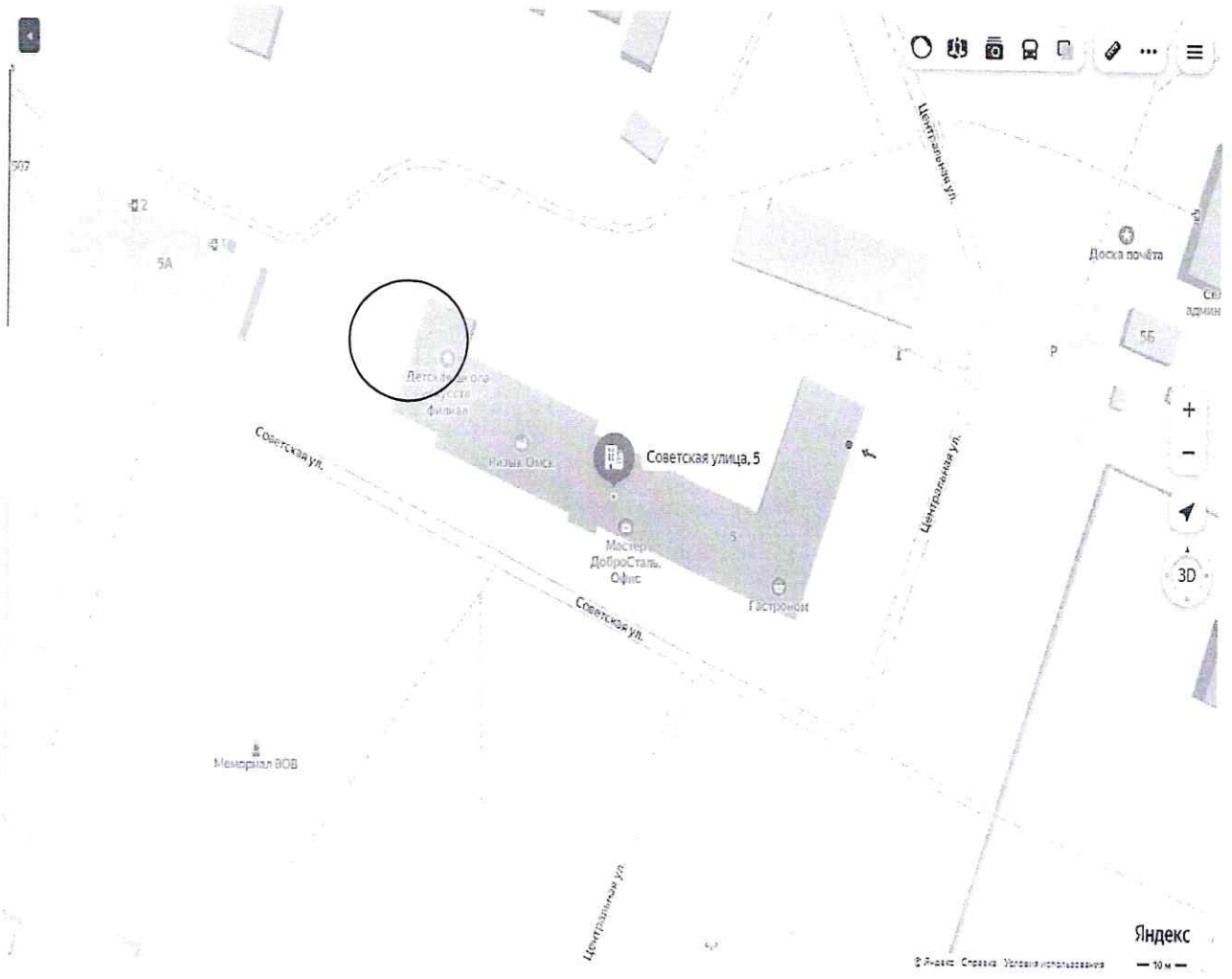


Дружинское сельское поселение Омского муниципального района схема № 9





Дружинское сельское поселение Омского муниципального района схема № 10

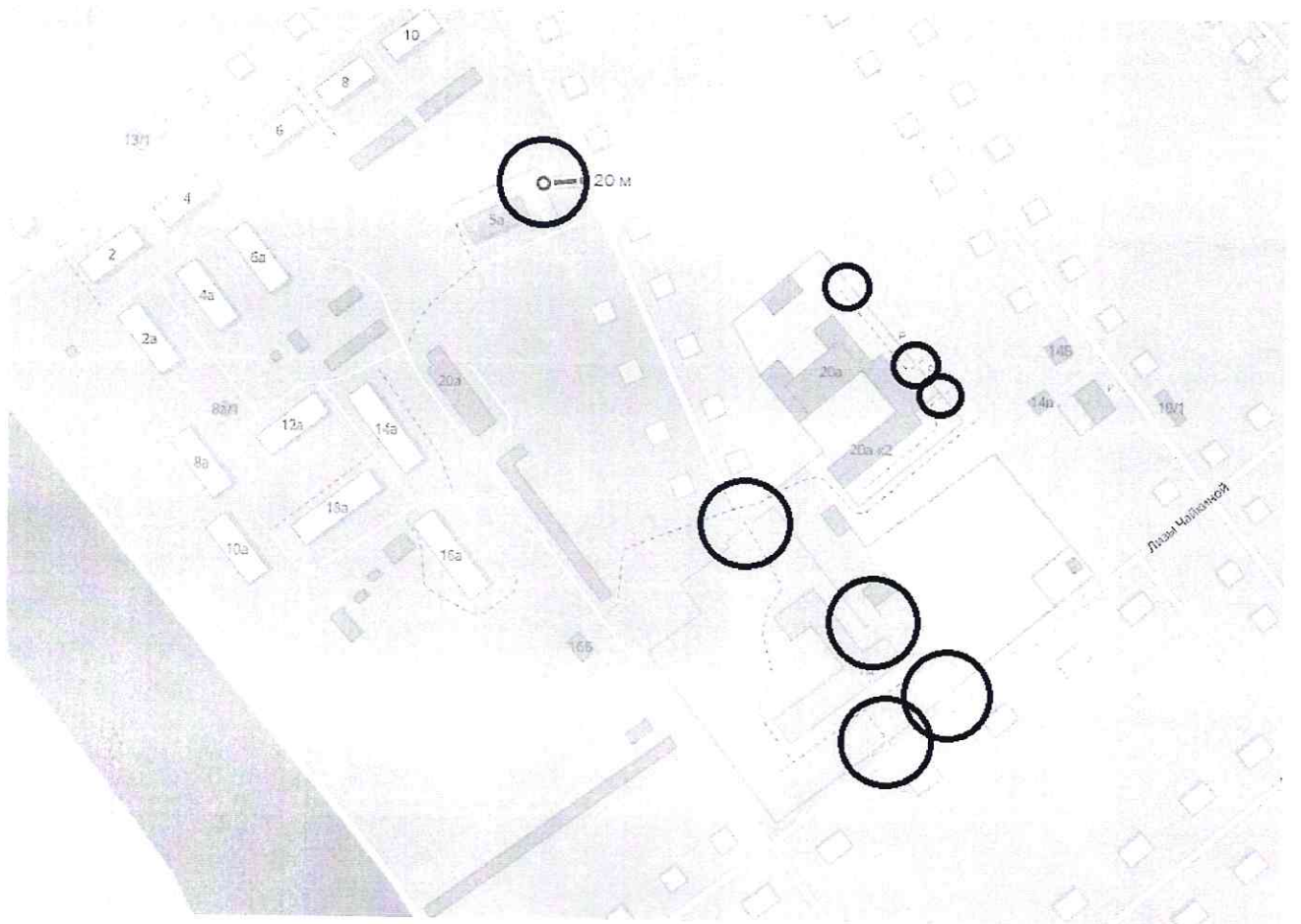


Приложение № 5  
к постановлению Администрации  
Омского муниципального района  
Омской области  
от 12 мая 2017 № П-17/ОМС-171

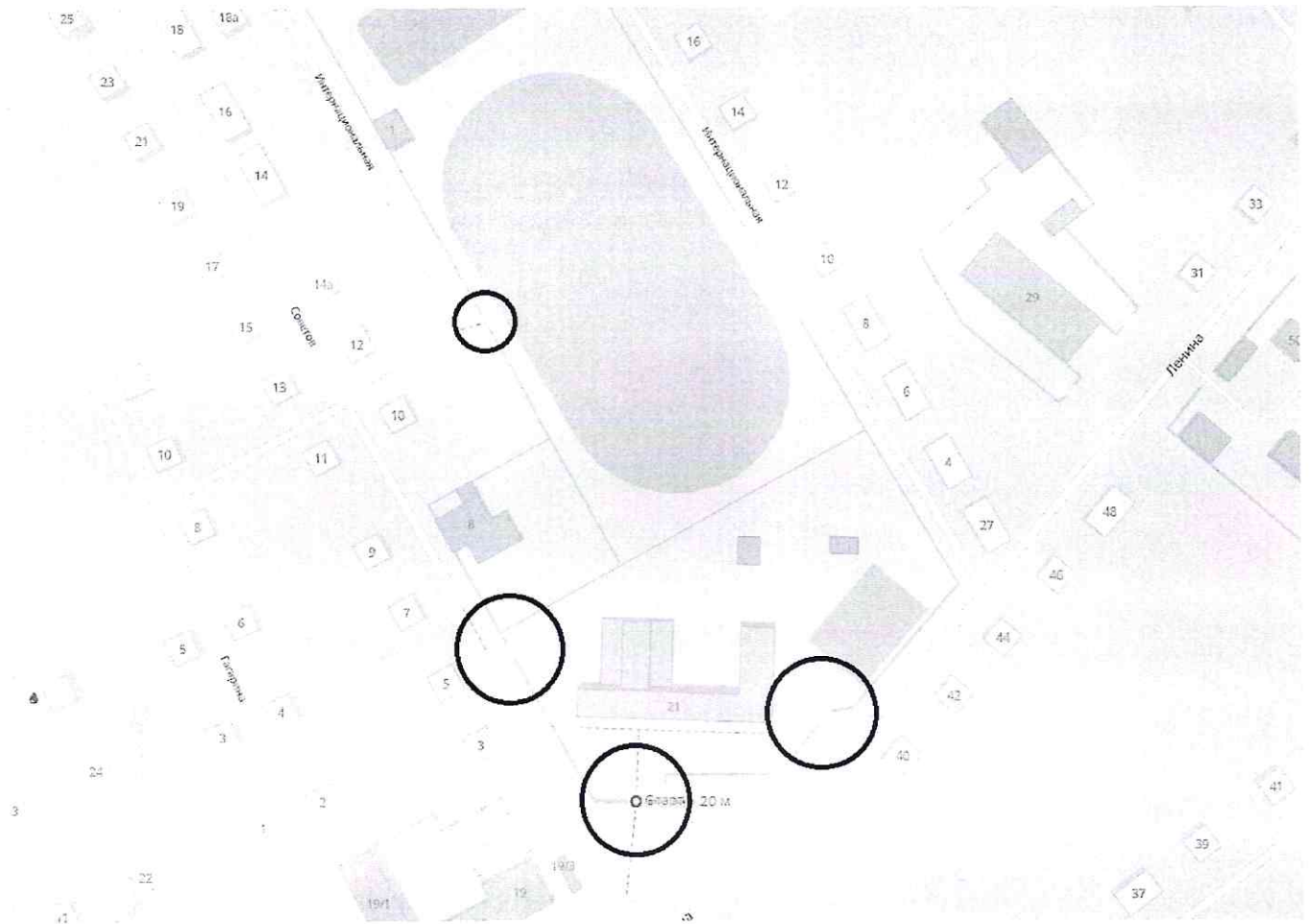
**Границы прилегающих к некоторым организациям  
и (или) объектам территорий, на которых не допускается  
розничная продажа алкогольной продукции  
(Иртышское сельское поселение  
Омского муниципального района Омской области)**

№ п/п	Наименование организации, объекта	Адрес места расположения	Номер схемы
1.	МБДОУ «Детский сад комбинированного вида «Иртышский»	п. Иртышский, ул. Л. Чайкиной, 7А	1
2.	МБОУ «Иртышская СОШ»	п. Иртышский, ул. Ленина, 21	2
3.	МБОУ ДОД «ДШИ Омского муниципального района» Иртышский филиал	п. Иртышский, ул. Новая, 5А	1
4.	БУЗОО «Омская ЦРБ» Иртышская участковая больница	п. Иртышский, ул. Гули Королевой, 20А	1
5.	МУ «СК Иртышский»	п. Иртышский, ул. Советов, 10А	2
6.	МБДОУ «Детский сад комбинированного вида «Иртышский»	п. Иртышский, ул. Л. Чайкиной, 7Б	3
7.	Спорткомплекс	п. Иртышский, ул. Садовая, 47	4

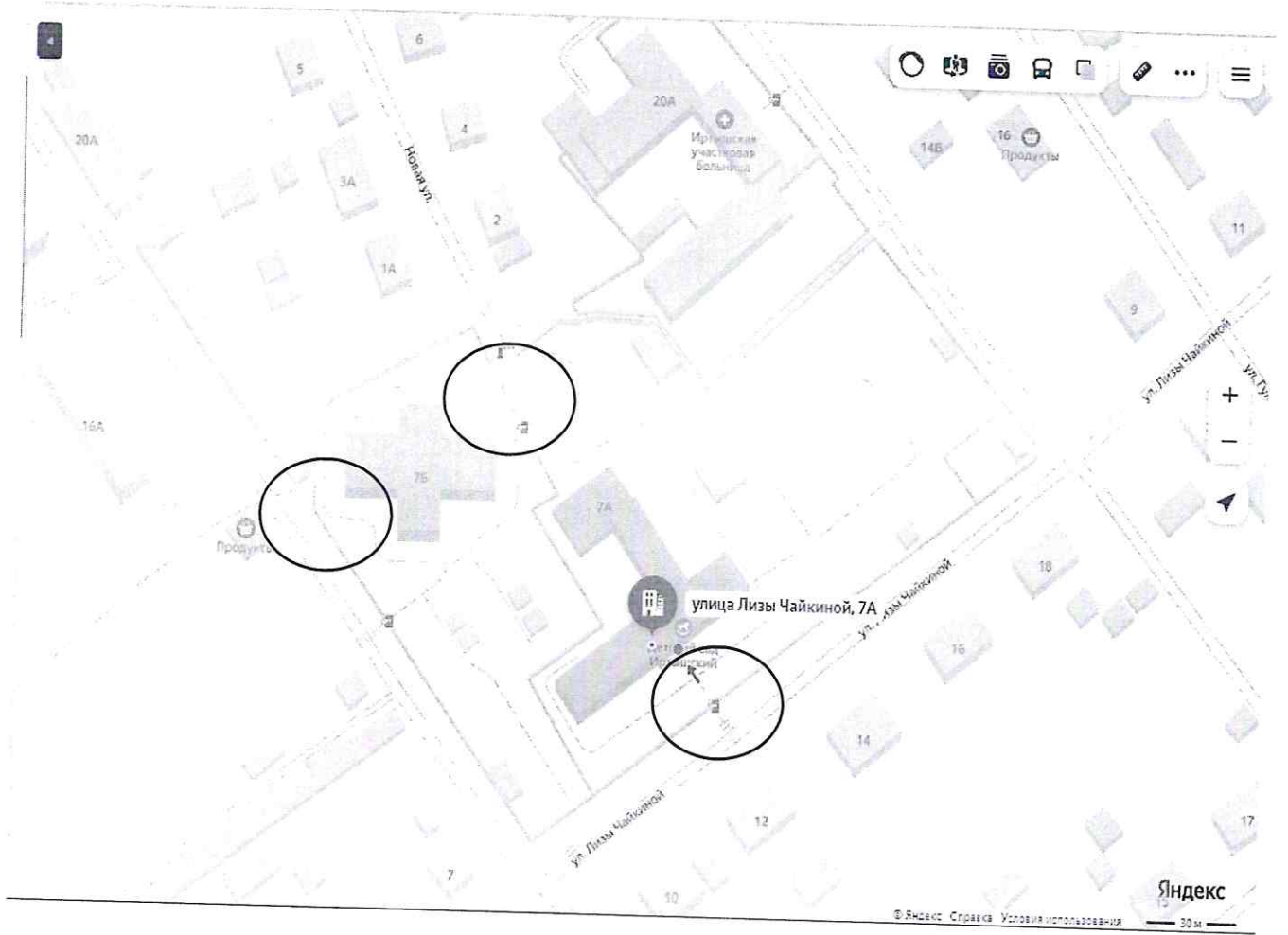
Иртышское сельское поселение Омского муниципального района схема № 1




## Иртышское сельское поселение Омского муниципального района схема № 2



Иртышское сельское поселение Омского муниципального района схема № 3



Иртышское сельское поселение Омского муниципального района схема № 4






Приложение № 6  
к постановлению Администрации  
Омского муниципального района  
Омской области  
от 12 мая 2017 № П-17/ОМС-171

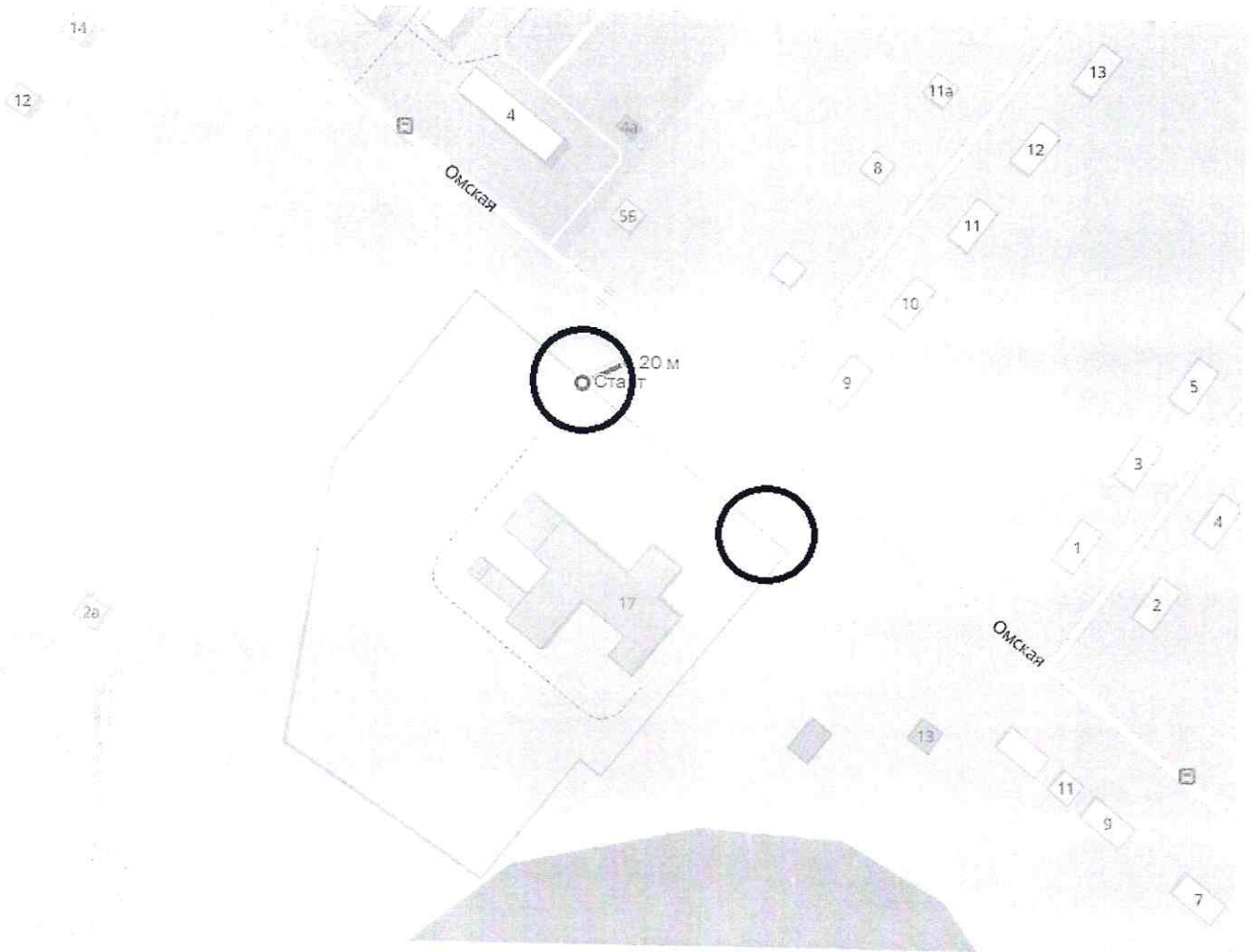
**Границы прилегающих к некоторым организациям  
и (или) объектам территорий, на которых не допускается  
розничная продажа алкогольной продукции  
(Калининское сельское поселение  
Омского муниципального района Омской области)**

№ п/п	Наименование организации, объекта	Адрес места расположения	Номер схемы
1.	БУЗОО «Омская ЦРБ» «Октябрьский ФАП»	п. Октябрьский, ул. Центральная, 21 Б	1
2.	МБОУ «Октябрьская НОШ»	п. Октябрьский, ул. Зеленая, 1А	1
3.	МБОУ «Калининская СОШ»	с. Калинино, ул. Омская, 17	2
4.	МБДОУ «Детский сад «Калининский»	с. Калинино, ул. Омская, 17	2
5.	БУЗОО «Омская ЦРБ» «Калининская ВА»	с. Калинино, ул. Советская, 2А	3
6.	БУЗОО «Омская ЦРБ» «Новопоселковский ФАП»	д. Новая, ул. Центральная, 10	4

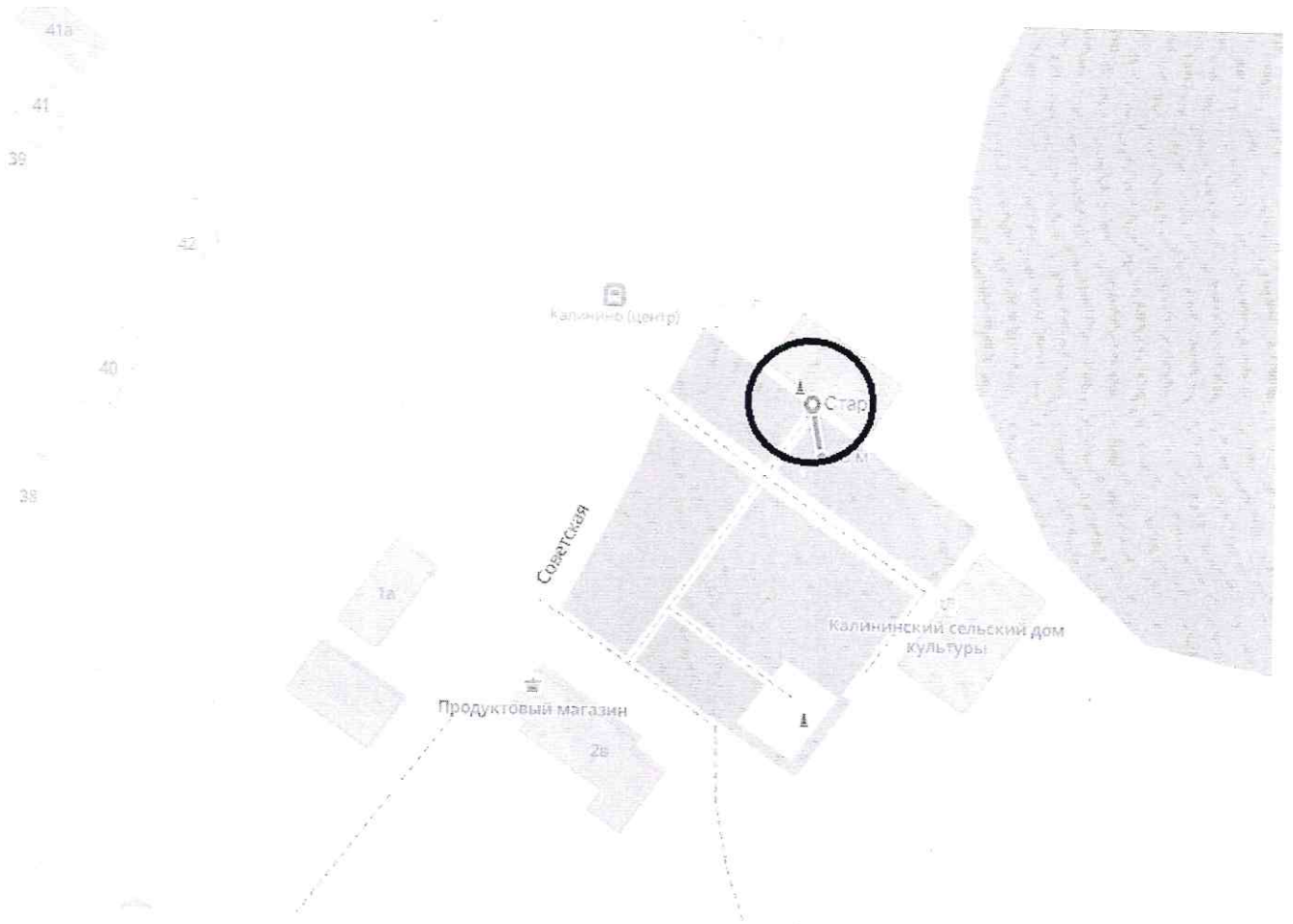
Калининское сельское поселение Омского муниципального района схема № 1



Калининское сельское поселение Омского муниципального района схема № 2



Калининское сельское поселение Омского муниципального района схема № 3



Калининское сельское поселение Омского муниципального района схема № 4

Новая



Приложение № 7  
к постановлению Администрации  
Омского муниципального района  
Омской области  
от 12 мая 2017 № П-17/ОМС-171

**Границы прилегающих к некоторым организациям  
и (или) объектам территорий, на которых не допускается  
розничная продажа алкогольной продукции  
(Ключевское сельское поселение  
Омского муниципального района Омской области)**

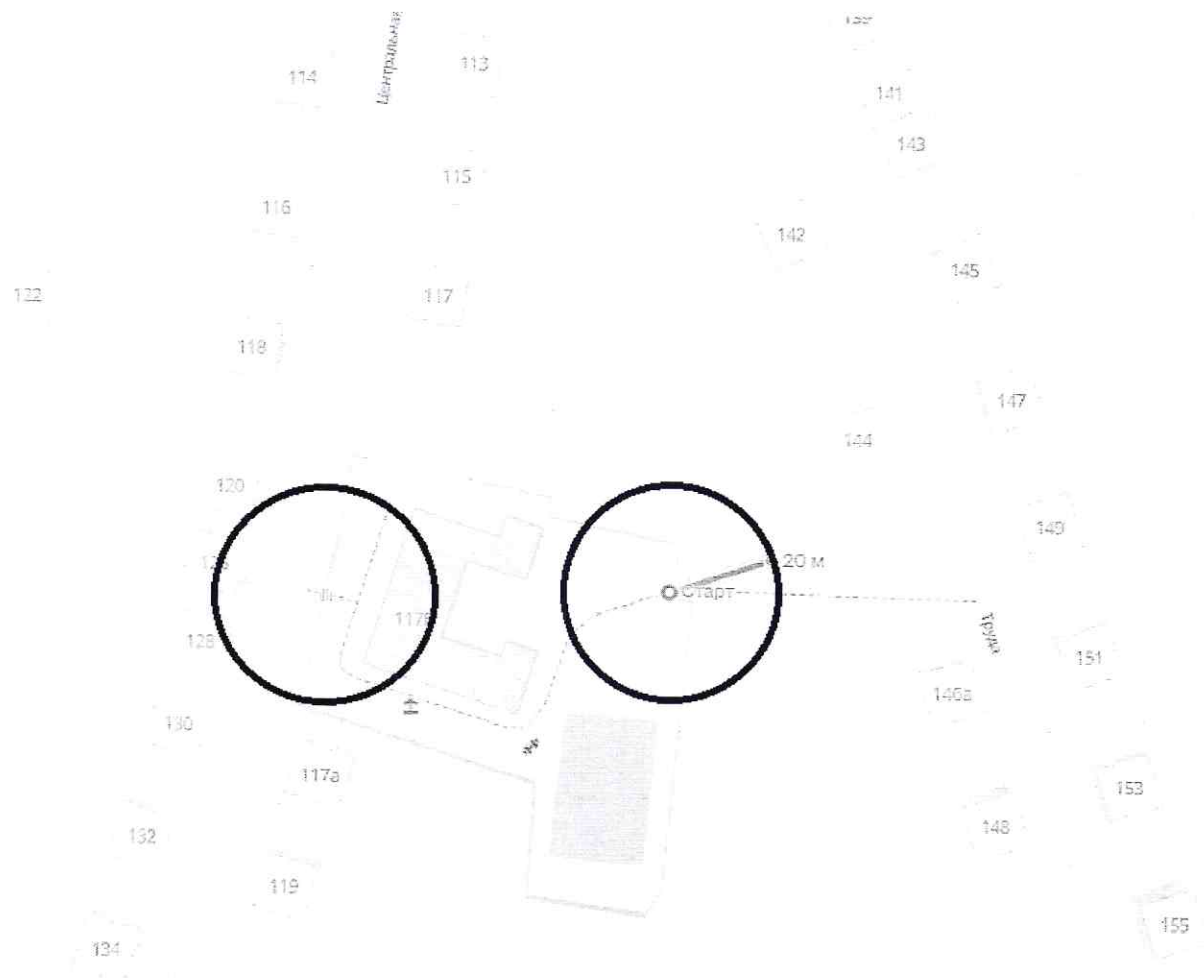
№ п/п	Наименование организации объекта	Адрес места расположения	Номер схемы
1	МБОУ «Ключевская СОШ»	п. Ключи, ул. Березовая, 10	1
2	МБДОУ «Детский сад «Ключевской №2»	п. Ключи, ул. Березовая, 7	1
3	МБДОУ «Детский сад комбинированного вида «Ключевской»	п. Ключи, ул. Березовая, 10А	1
4	МБОУ «Харинская ООШ»	с. Харино, ул. Центральная, 117 Б	2
5	БУЗОО «Омская ЦРБ» «Харинский ФАП»	с. Харино, ул. Средняя, 234	3

Ключевское сельское поселение Омского муниципального района схема № 1



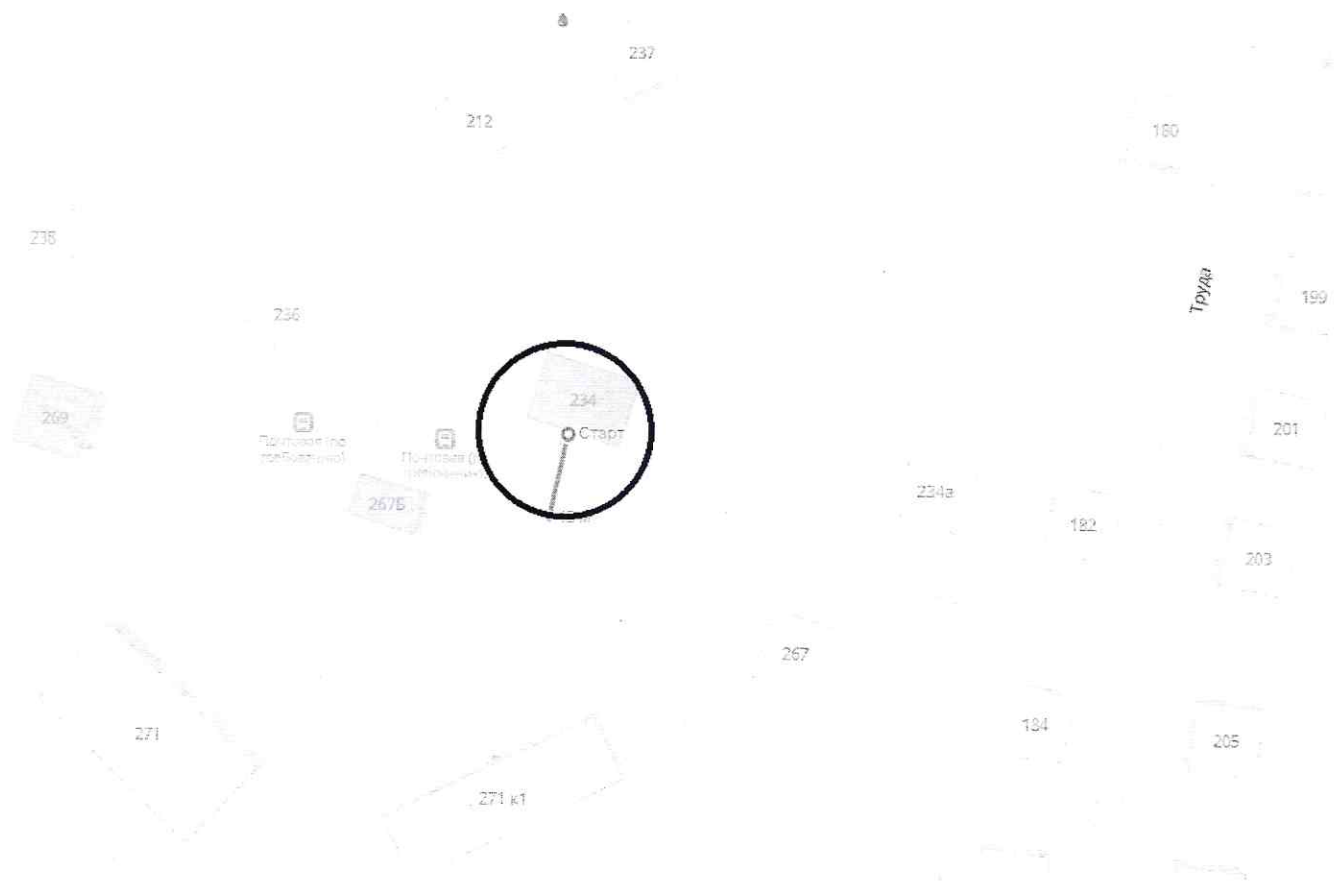


Ключевское сельское поселение Омского муниципального района схема № 2





Ключевское сельское поселение Омского муниципального района схема № 3

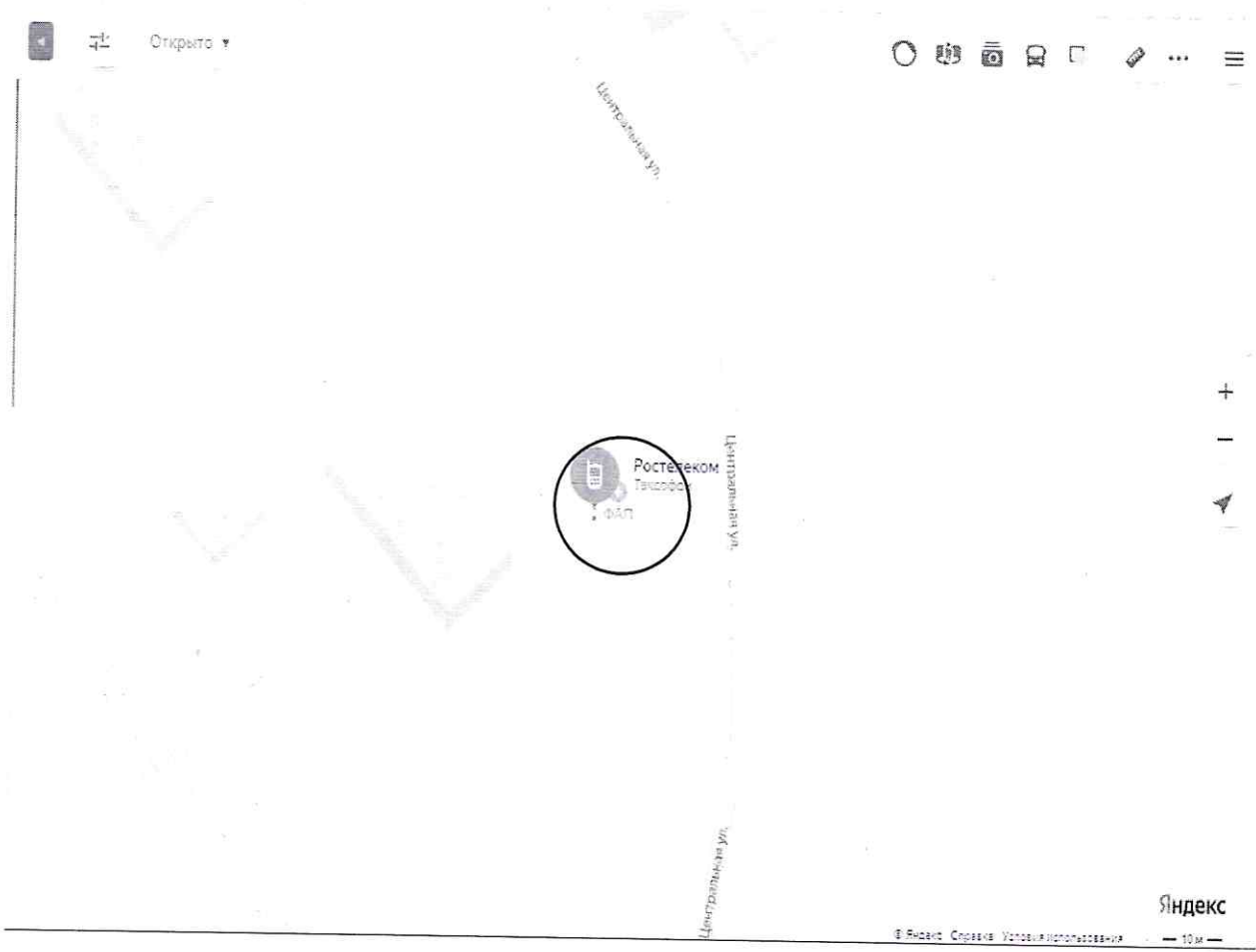


Приложение № 8  
к постановлению Администрации  
Омского муниципального района  
Омской области  
от 12 мая 2017 № П-17/ОМС-171

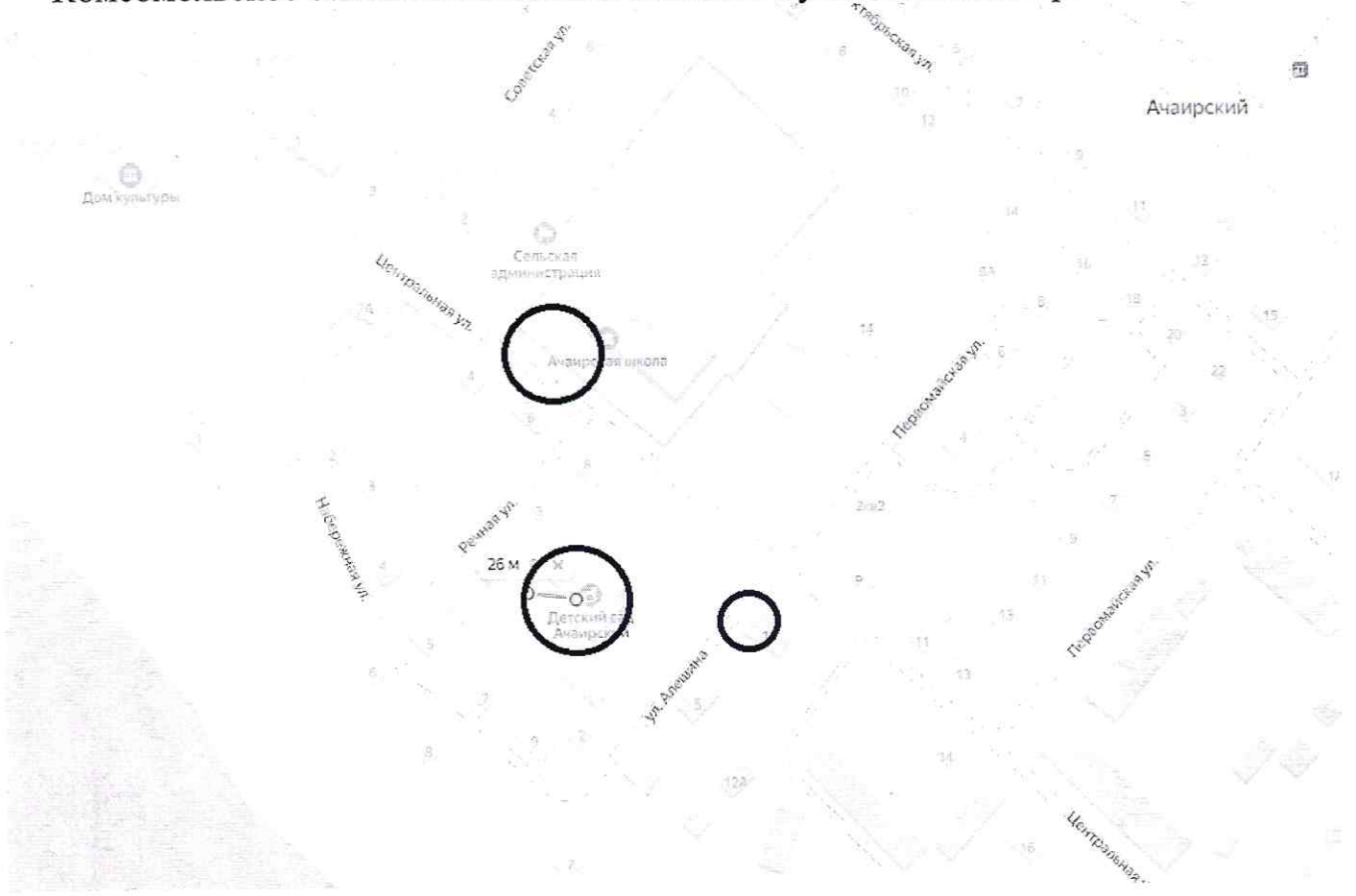
**Границы прилегающих к некоторым организациям  
и (или) объектам территорий, на которых не допускается  
розничная продажа алкогольной продукции  
(Комсомольское сельское поселение  
Омского муниципального района Омской области)**

№ п/п	Наименование организации объекта	Адрес места расположения	Номер схемы
1	МБОУ «Ачаирская СОШ»	п. Ачаирский, ул. Центральная, 7	2
2	МБОУ «Покрово-Иртышская ООШ»	д. Покрово-Иртышское, ул. Центральная, 59	3
3	МБОУ ДО «Детская школа искусств Омского района», Ачаирский филиал	п. Ачаирский, ул. Центральная, 12	2
4	МБОУ ДО «Детский сад Ачаирский»	п. Ачаирский, ул. Центральная, 10	2
5	БУЗОО «Омская ЦРБ» Ачаирская амбулатория	п. Ачаирский. ул. Рабочая, 5	4
6	БУЗОО «Омская ЦРБ» «Комсомольский ФАП»	д. Комсомол, ул. Центральная, 29	5
7	БУЗОО «Омская ЦРБ» «Красно-Тульский ФАП»	п. Красная Тула, ул. Центральная, 8	1
8	БУЗОО «Омская ЦРБ» «Покрово-Иртышский ФАП»	д. Покрово-Иртышское, ул. Центральная, 53	3

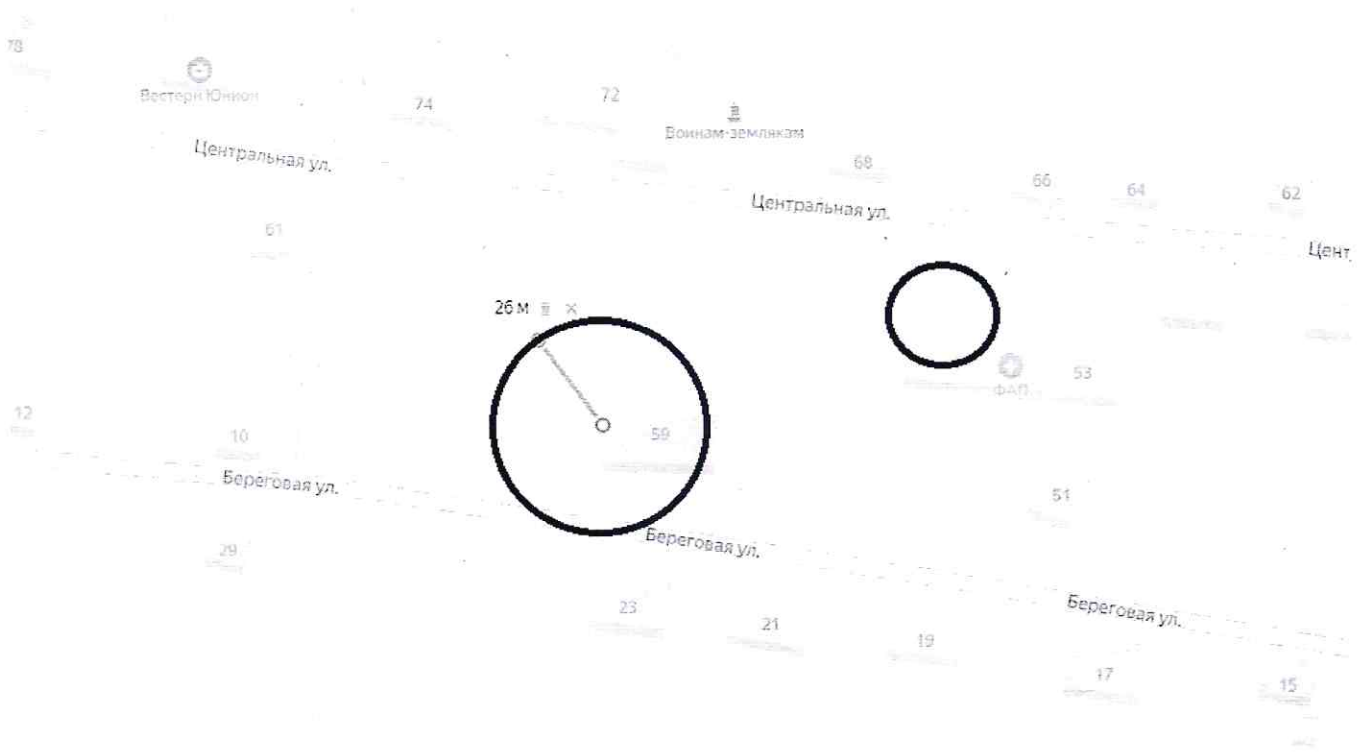
Комсомольское сельское поселение Омского муниципального района схема № 1



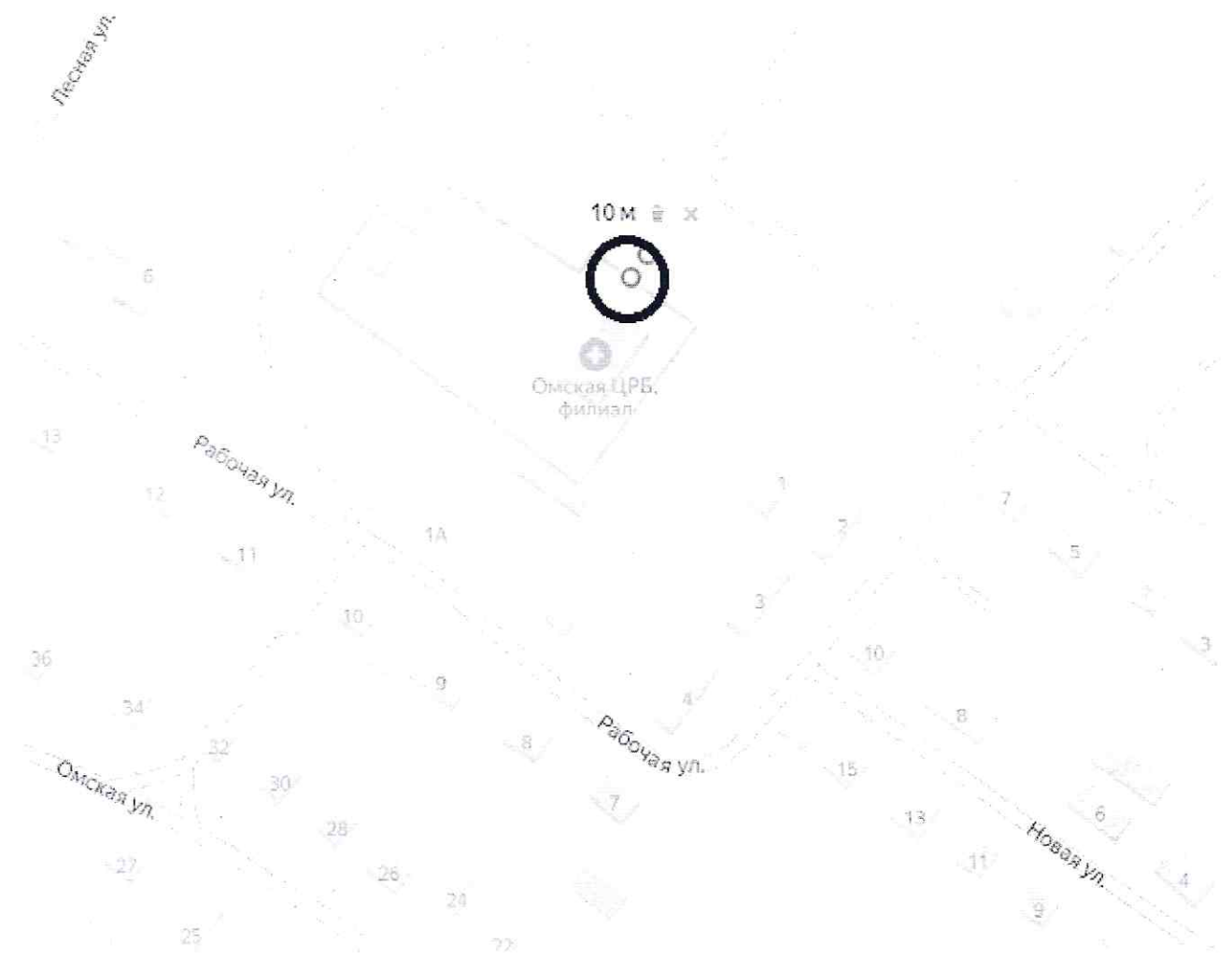
Комсомольское сельское поселение Омского муниципального района схема № 2



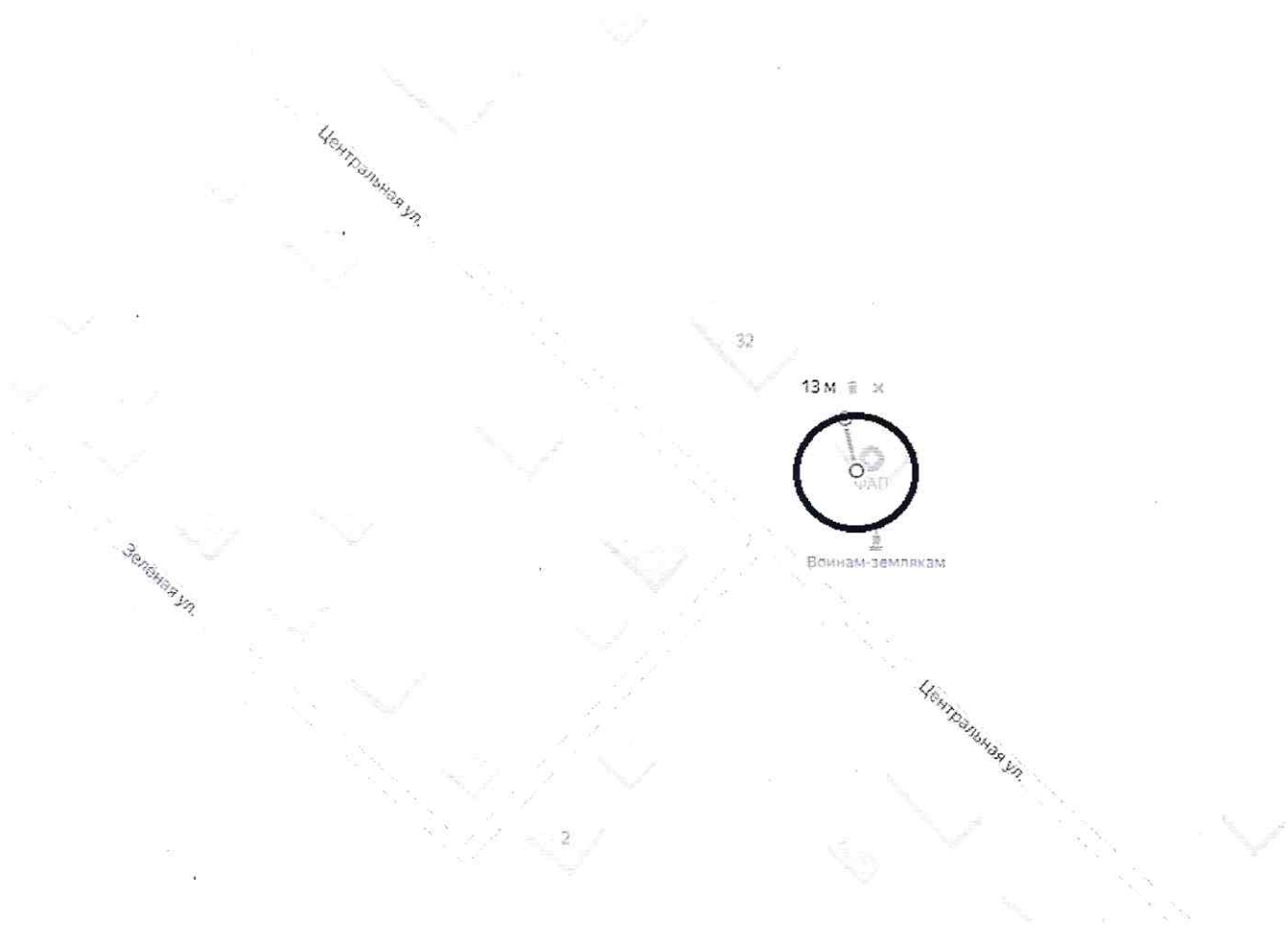
Комсомольское сельское поселение Омского муниципального района схема № 3



Комсомольское сельское поселение Омского муниципального района схема № 4



Комсомольское сельское поселение Омского муниципального района схема № 5



Приложение № 9  
к постановлению Администрации  
Омского муниципального района  
Омской области  
от 12 мая 2017 № П-17/ОМС-171

**Границы прилегающих к некоторым организациям  
и (или) объектам территорий, на которых не допускается  
розничная продажа алкогольной продукции  
(Красноярское сельское поселение  
Омского муниципального района Омской области)**

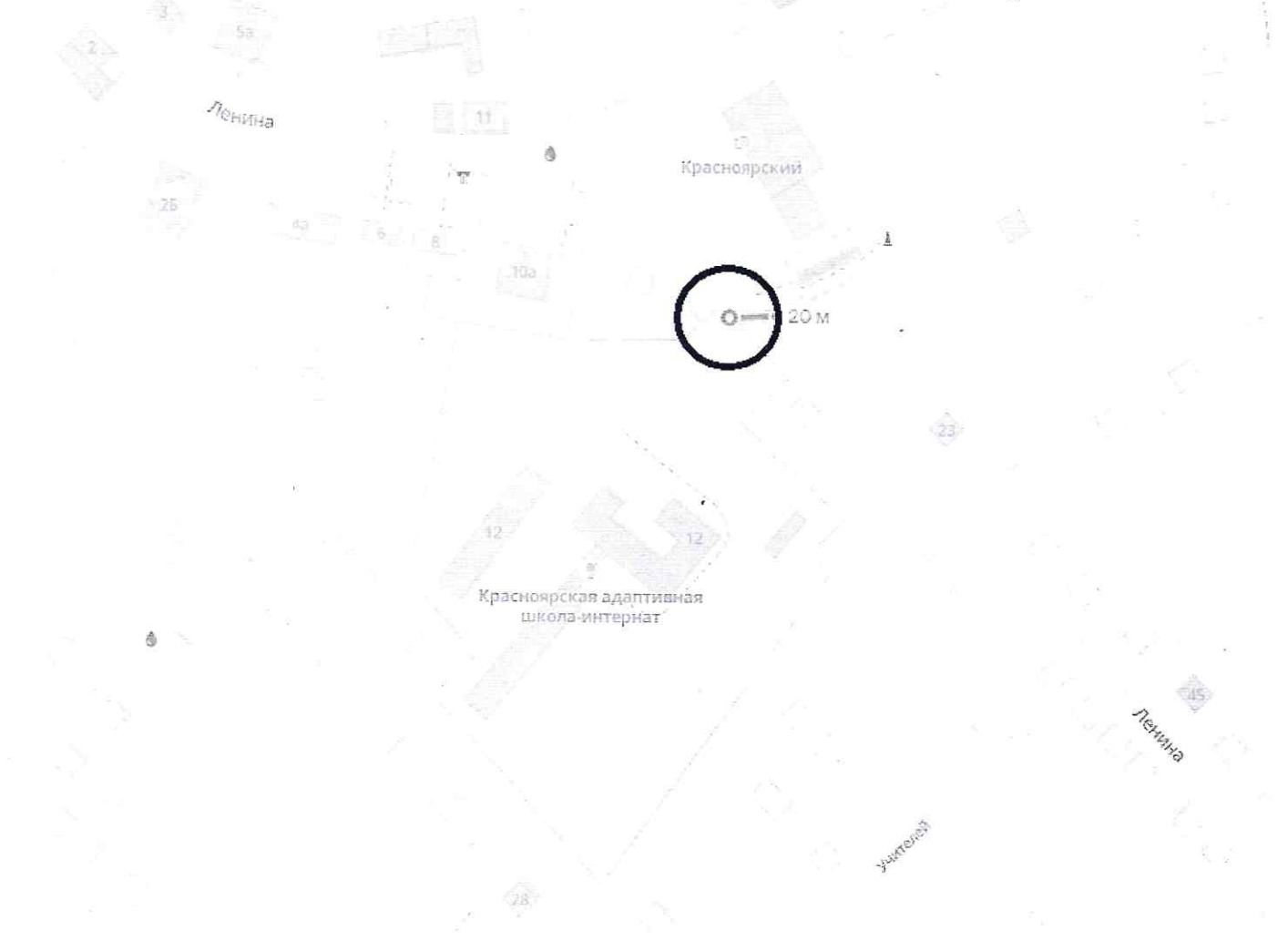
№ п/п	Наименование организации объекта	Адрес места расположения	Номер схемы
1	МОУ «Красноярская СОШ»	с. Красноярка, ул. Мира, 24	1
2	КОУ «Красноярская адаптивная школа - интернат»	с. Красноярка, ул. Ленина, 12	2
3	МБДОУ «Детский сад «Красноярский»	с. Красноярка, ул. Мичурина, 64	3
4	МБДОУ «Детский сад «Колос»	с. Красноярка, ул. Санаторий Колос, 14	4
5	Красноярская участковая больница МУЗ НРБ ОМР	с. Красноярка, ул. Боровая, 1	5
6	МКУ «Физкультурно - оздоровительный спортивный комплекс «Олимпиец»	с. Красноярка, ул. Спортивная, 14	6



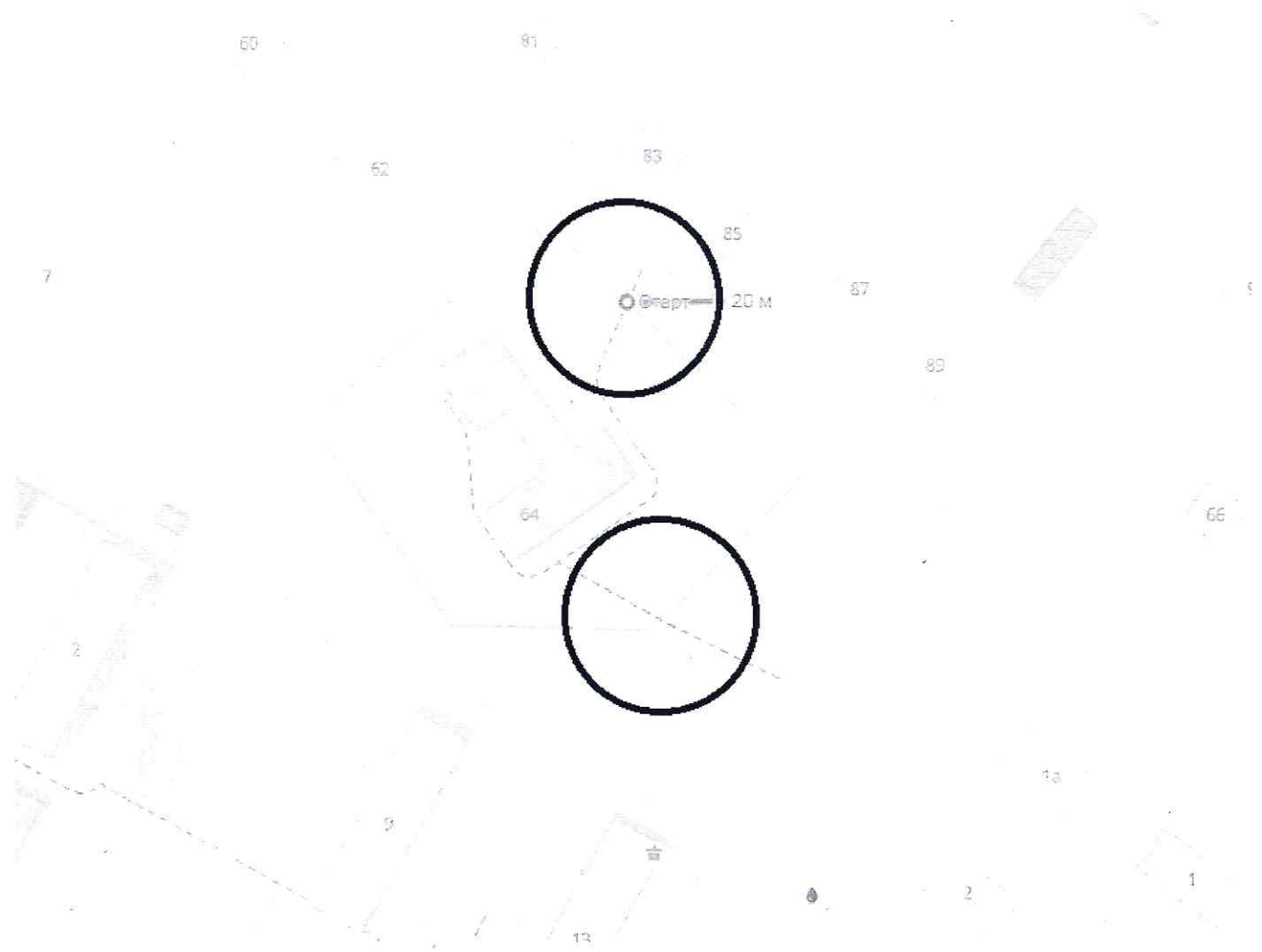
Красноярское сельское поселение Омского муниципального района схема № 1



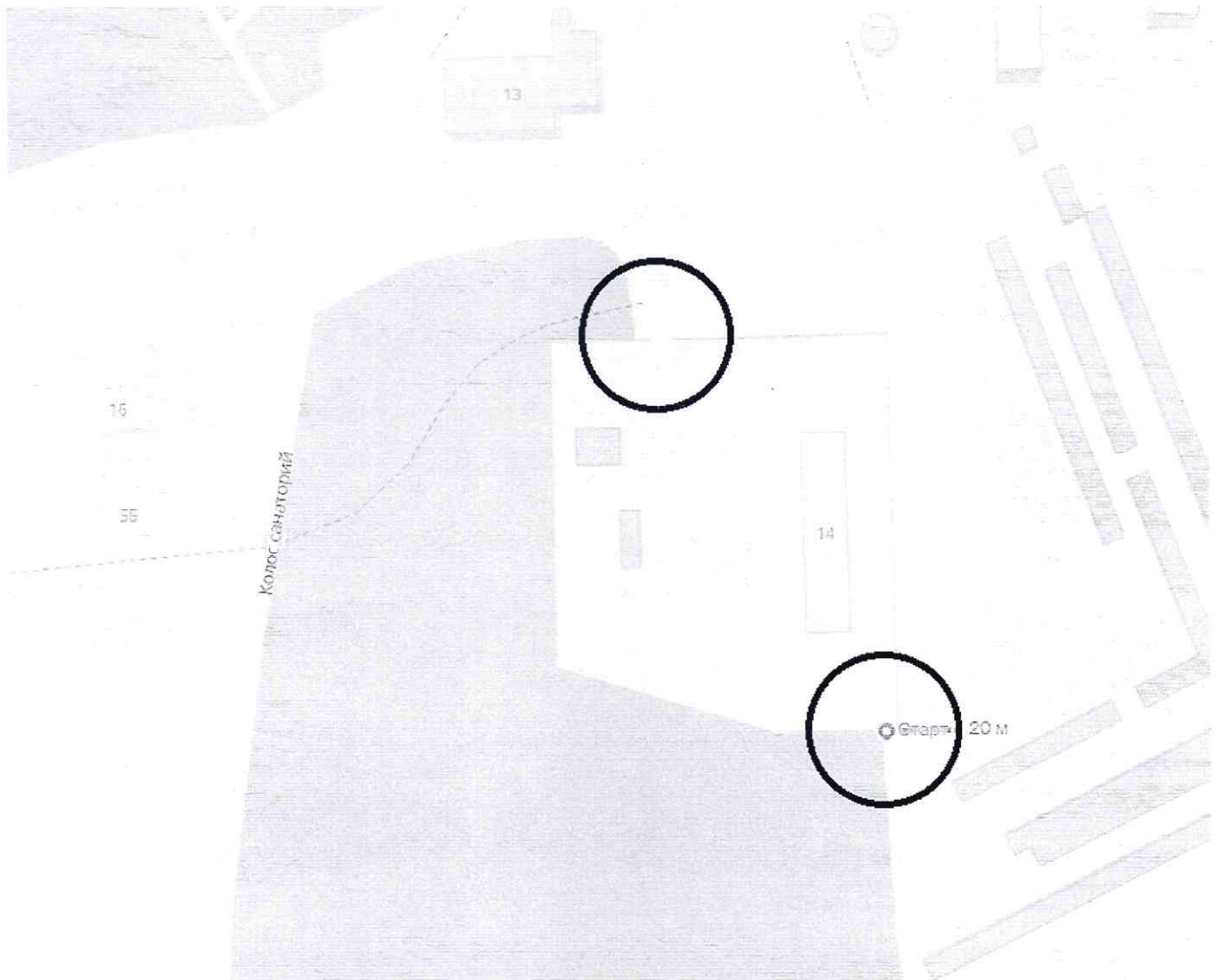
Красноярское сельское поселение Омского муниципального района схема № 2



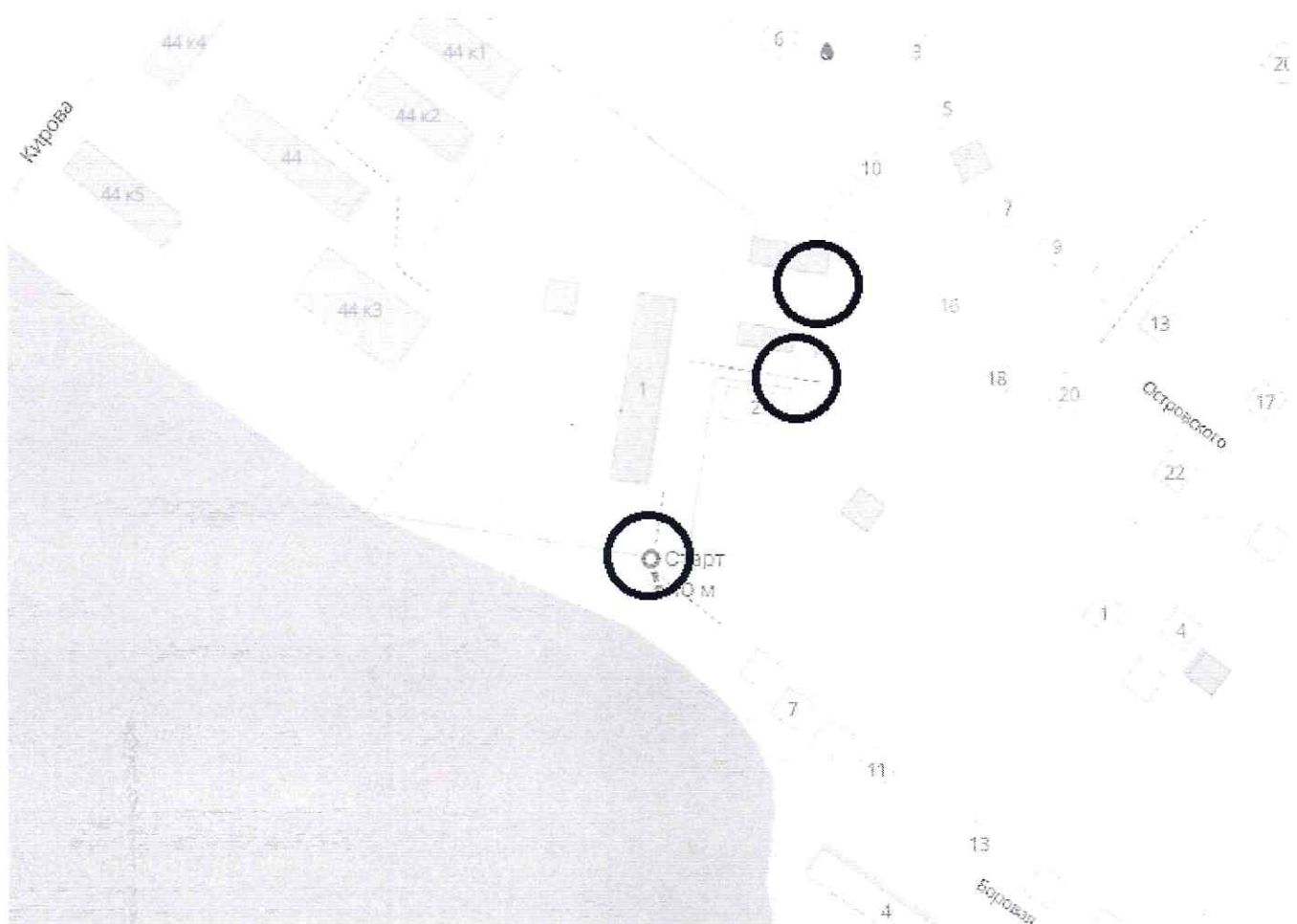
Красноярское сельское поселение Омского муниципального района схема № 3



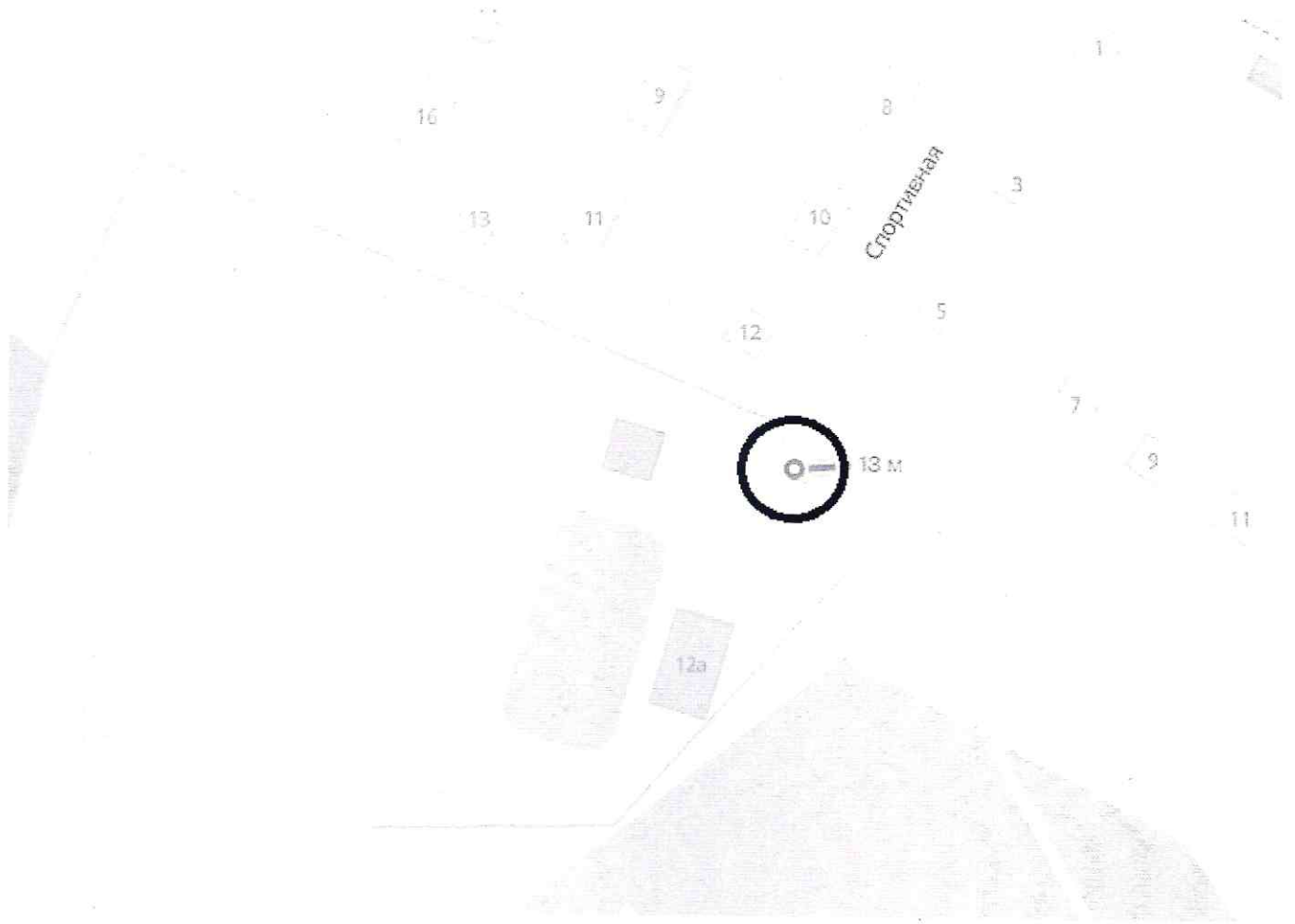
Красноярское сельское поселение Омского муниципального района схема № 4



Красноярское сельское поселение Омского муниципального района схема № 5



Красноярское сельское поселение Омского муниципального района схема № 6



Приложение № 10  
к постановлению Администрации  
Омского муниципального района  
Омской области  
от 12 мая 2017 № П-17/ОМС-171

**Границы прилегающих к некоторым организациям  
и (или) объектам территорий, на которых не допускается  
розничная продажа алкогольной продукции  
(Лузинское сельское поселение  
Омского муниципального района Омской области)**

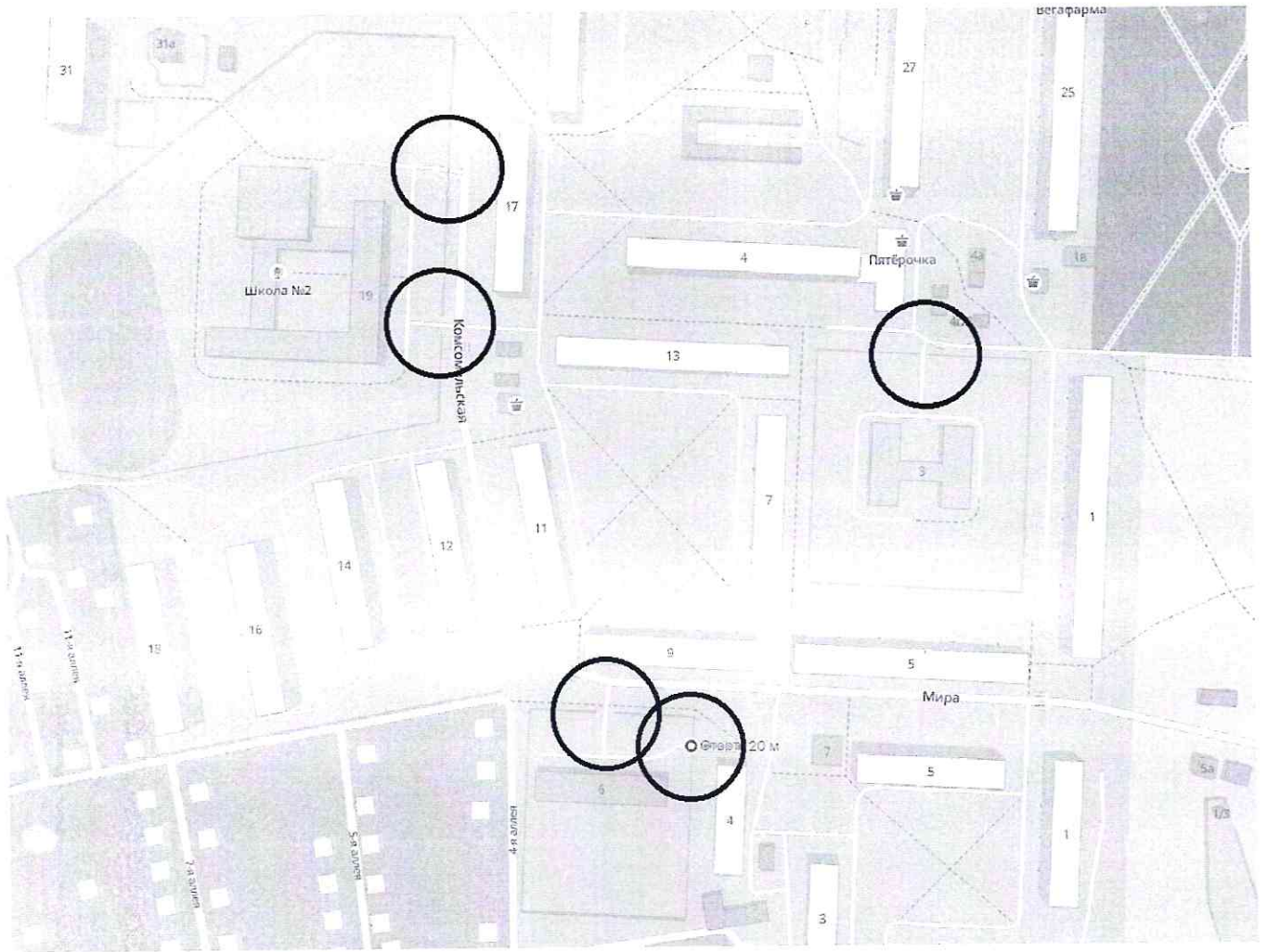
№ п/п	Наименование организации, объекта	Адрес места расположения	Номер схемы
1.	МБДОУ «Детский сад комбинированного вида «Лузинский» Омского муниципального района	с. Лузино, ул. Мира, 6	1
2.	МБОУ «Лузинская СОШ № 1 Омского муниципального района»	с. Лузино, ул. Комсомольская, 3	1
3.	МБОУ «Лузинская СОШ № 2 Омского муниципального района»	с. Лузино, ул. Комсомольская, 19	1
4.	МБОУ «Лузинская СОШ № 1 Омского муниципального района»	с. Лузино, ул. Майорова, 12	2
5.	МБДОУ «Детский сад «Лузинский-3» Омского муниципального района	с. Лузино, ул. Майорова, 19	2
6.	МБОУ ДО «Детская школа искусств Омского муниципального района» (Лузинский филиал)	с. Лузино, ул. Карбышева, 11	3
7.	МБДОУ «Детский сад общеразвивающего вида «Лузинский-2» Омского муниципального района	с. Лузино, ул. Карбышева, 6	3
8.	Обособленное подразделение «Медпрактик» ООО «ПрестижСервис»	с. Лузино, ул. Карбышева, 4	3
9.	Ж/д станция Лузино	ст. Лузино	4
10.	БУЗОО «Омская ЦРБ» «Лузинская	с. Лузино, ул. Дачная, 5	5



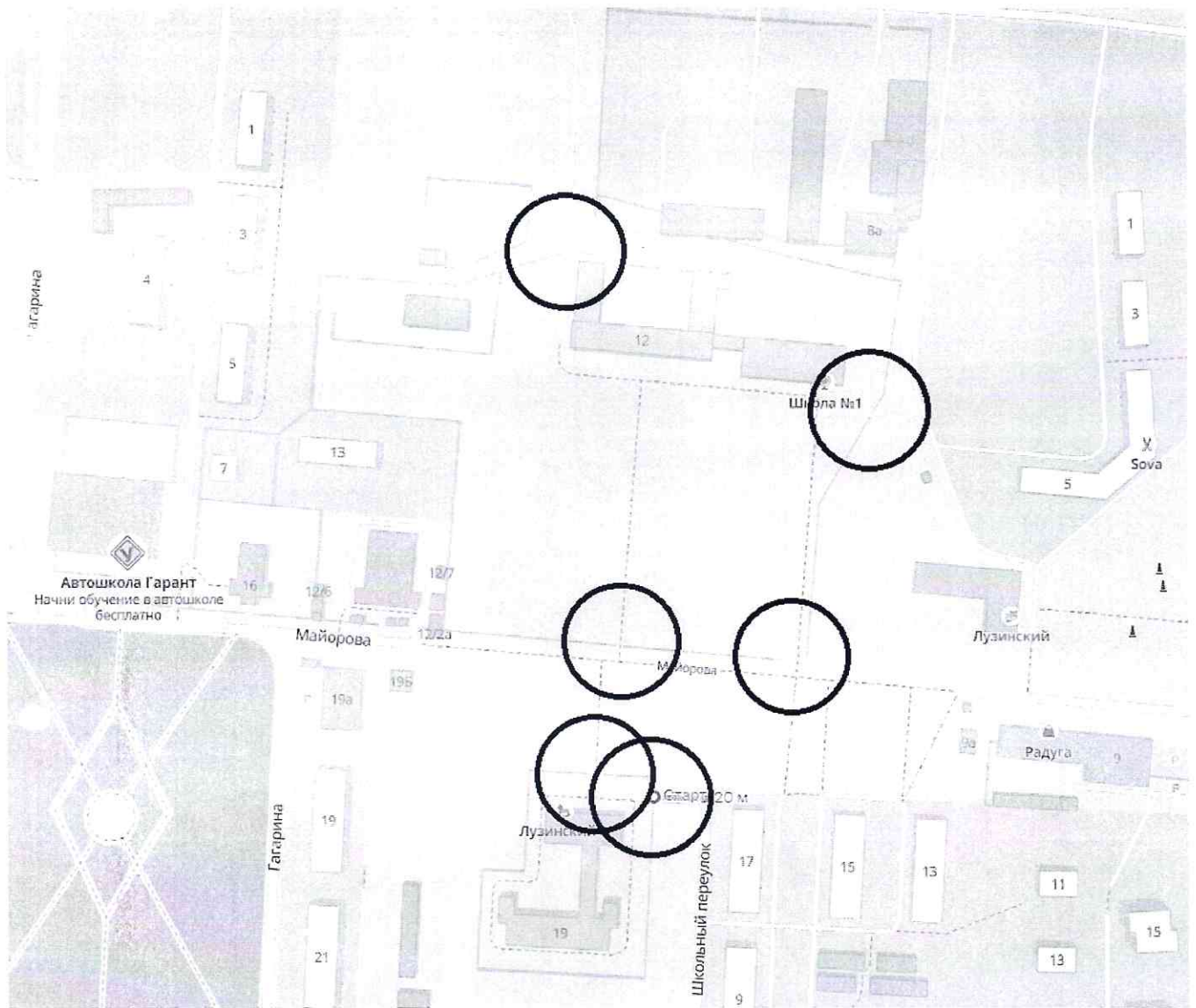
	участковая больница»		
11.	БУ Омской области «Спортивная школа олимпийского резерва «Сибирский нефтяник»	с. Лузино, ул. 30 лет Победы, 44	5
12.	МБОУ «Петровская СОШ № 2»	д. Петровка, ул. Полевая, 1	6
13.	БУЗОО «Омская ЦРБ» «Петровский ФАП»	д. Петровка, ул. Школьная, 2А	6
14.	БУЗОО «Омская ЦРБ» «Приветненский ФАП»	д. Приветная, ул. Центральная, 4	7
15.	МБОУ «Лузинская СОШ № 2»	д. Приветная, ул. Новая, 3А	8
16.	МБОУ «Лузинская СОШ № 2»	п. Пятилетка, ул. Центральная, 12А	9
	БУЗОО «Омская ЦРБ» «Пятилетский ФАП»	п. Пятилетка, ул. 40 лет Победы, 1	10
	МБУ «ЦКС» Лузинский филиал танцевально – спортивного клуба «Движение» МБУ «ЦКС» Лузинский филиал детской изо – студии «Вдохновение»	с. Лузино, ул. Майорова, 22	11



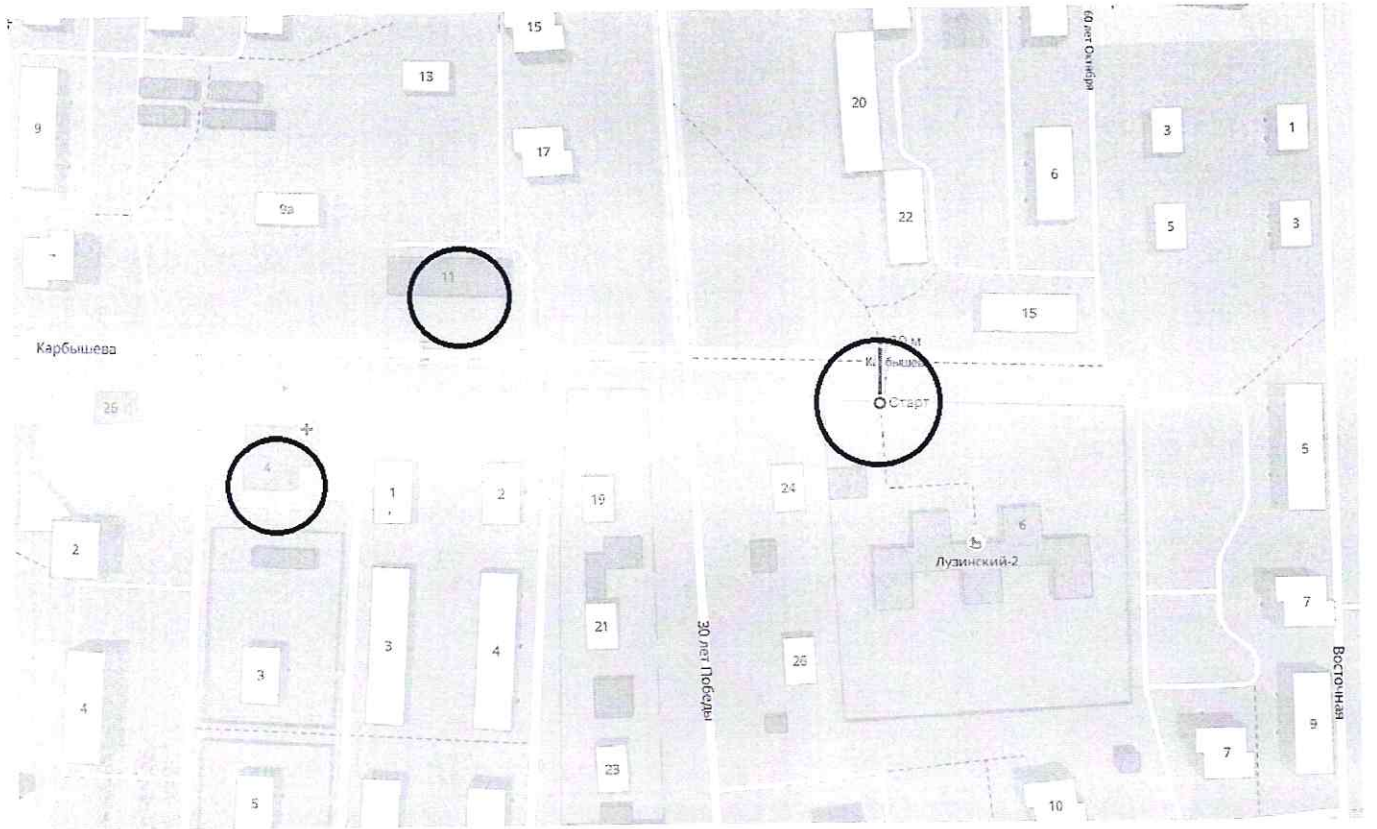
Лузинское сельское поселение Омского муниципального района схема № 1



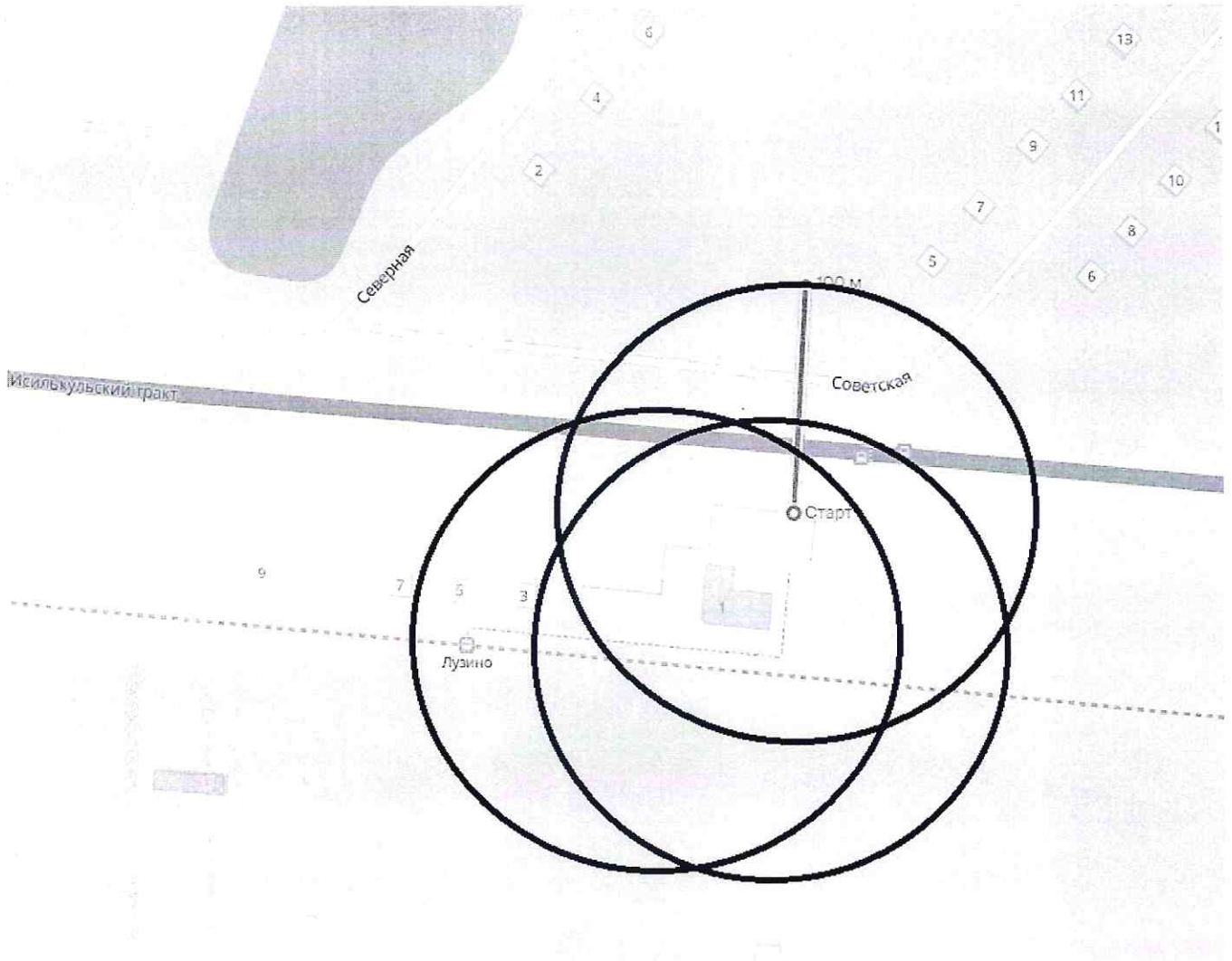
Лузинское сельское поселение Омского муниципального района схема № 2



Лузинское сельское поселение Омского муниципального района схема № 3

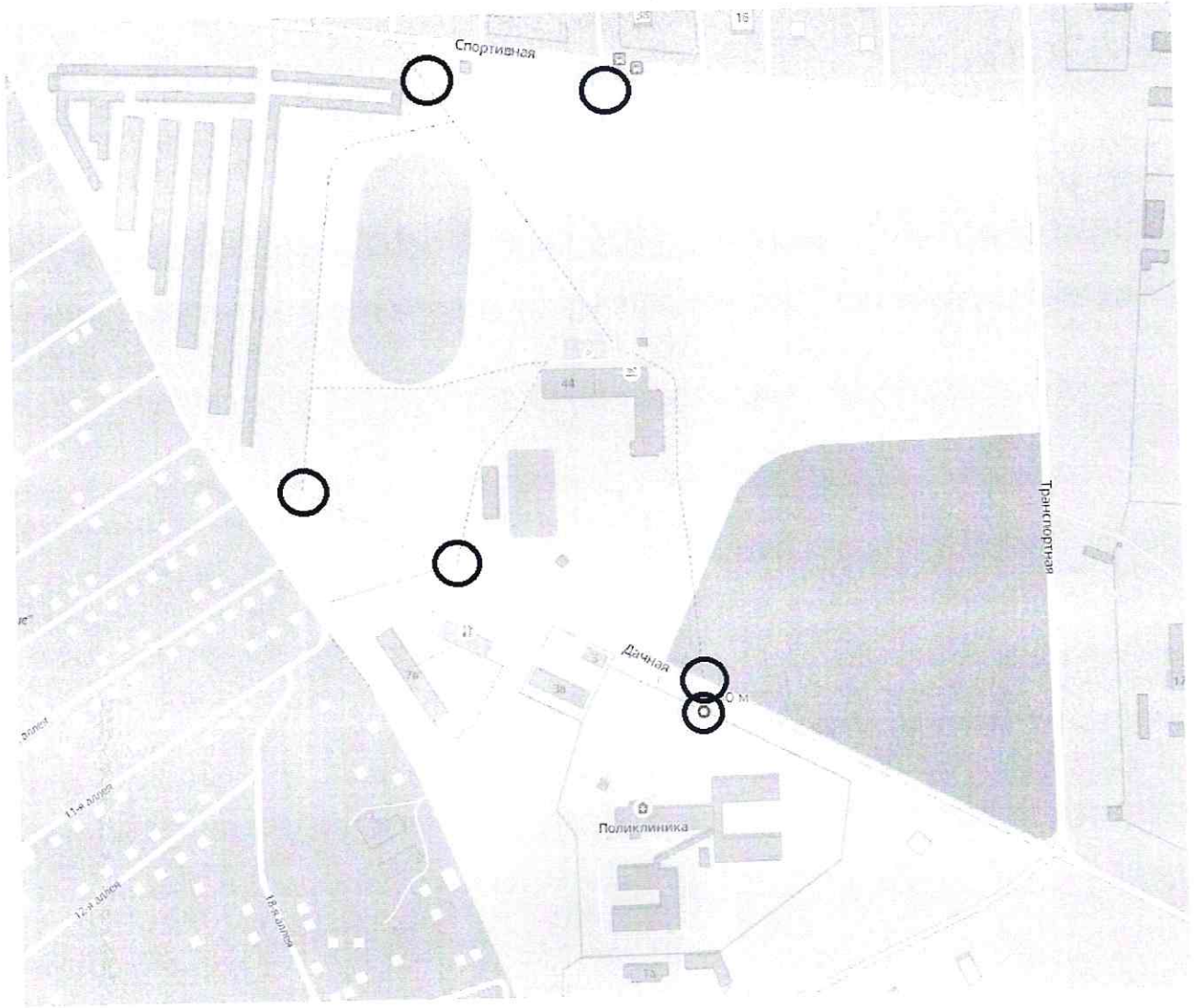


Лузинское сельское поселение Омского муниципального района схема № 4

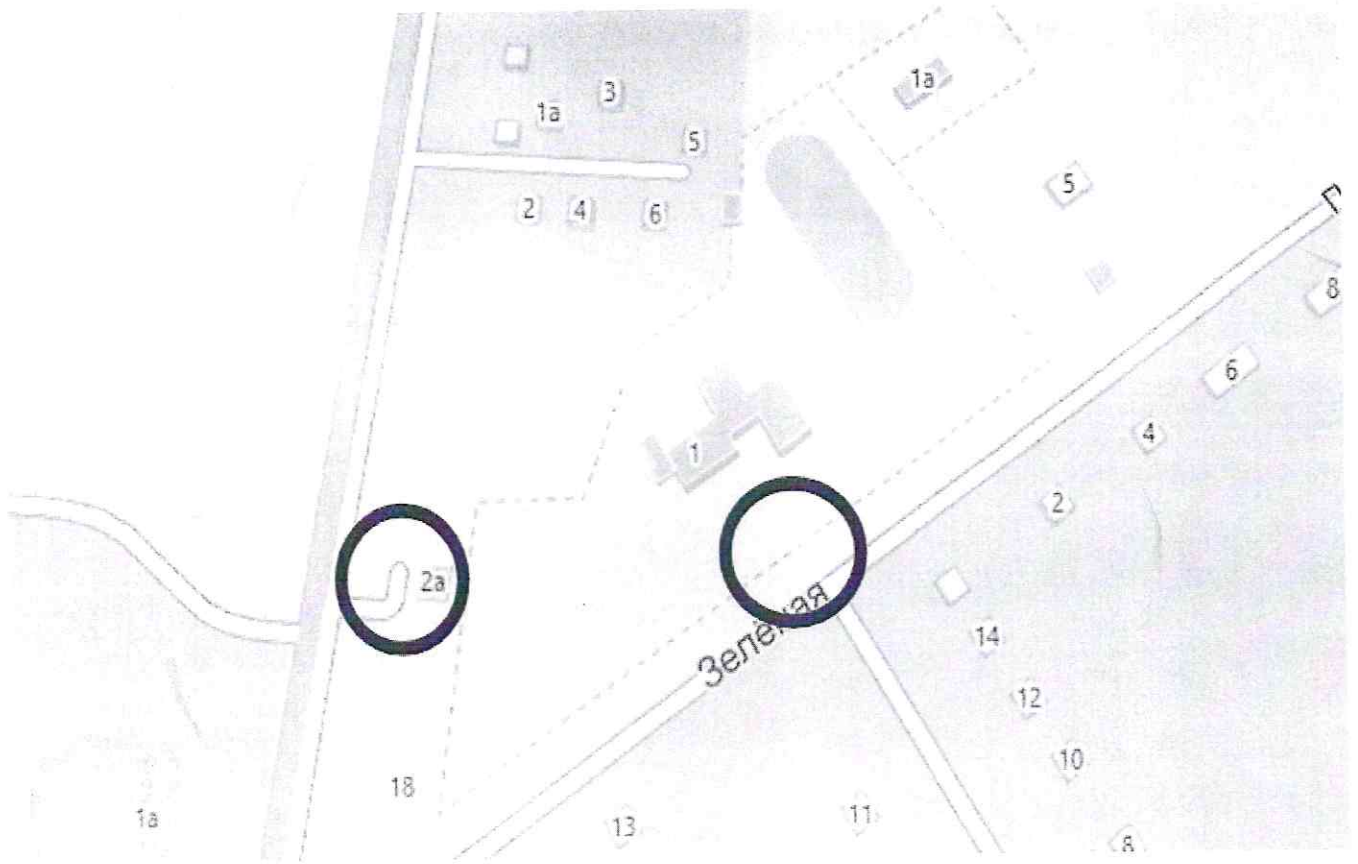




Лузинское сельское поселение Омского муниципального района схема № 5



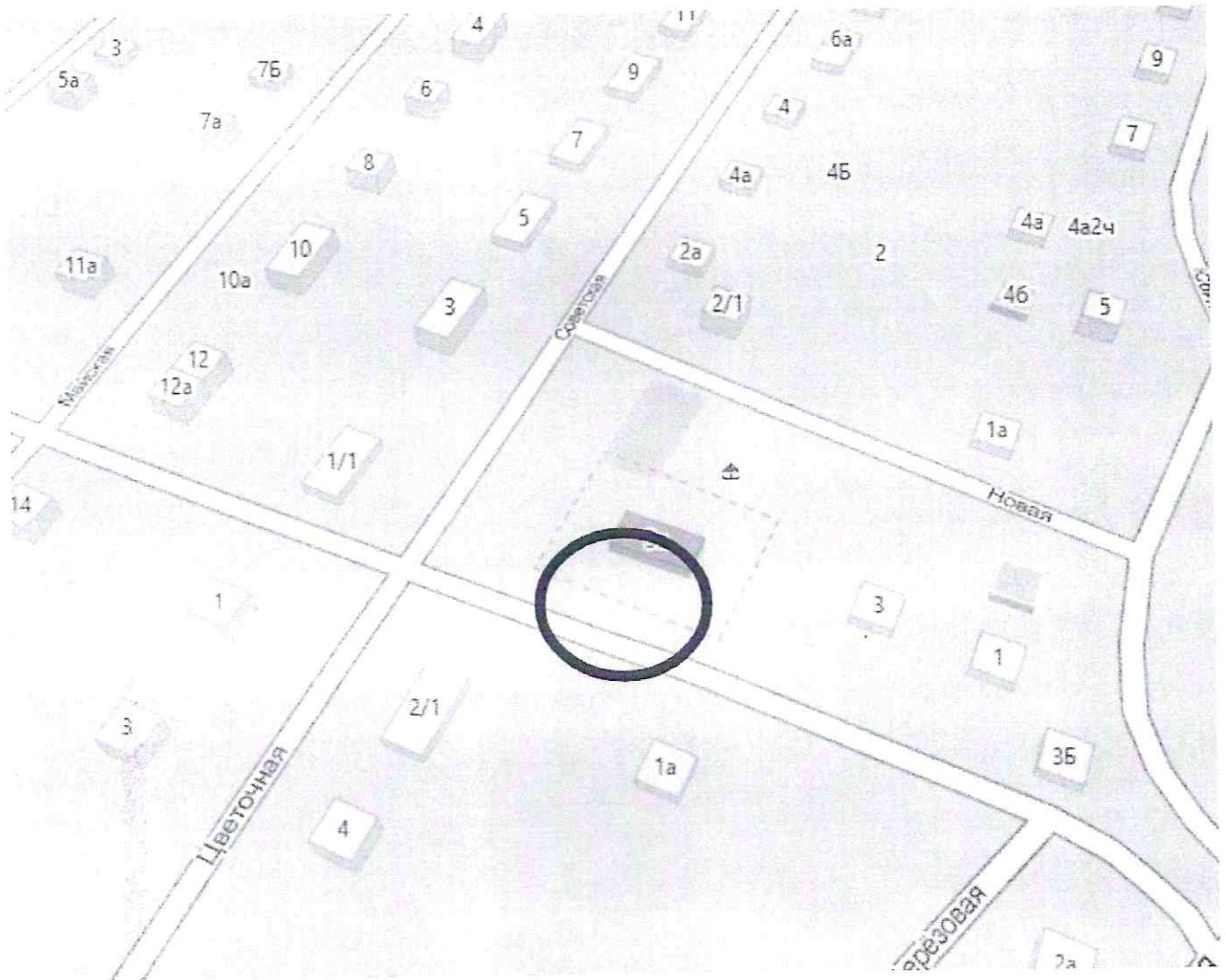
Лузинское сельское поселение Омского муниципального района схема № 6



Лузинское сельское поселение Омского муниципального района схема № 7

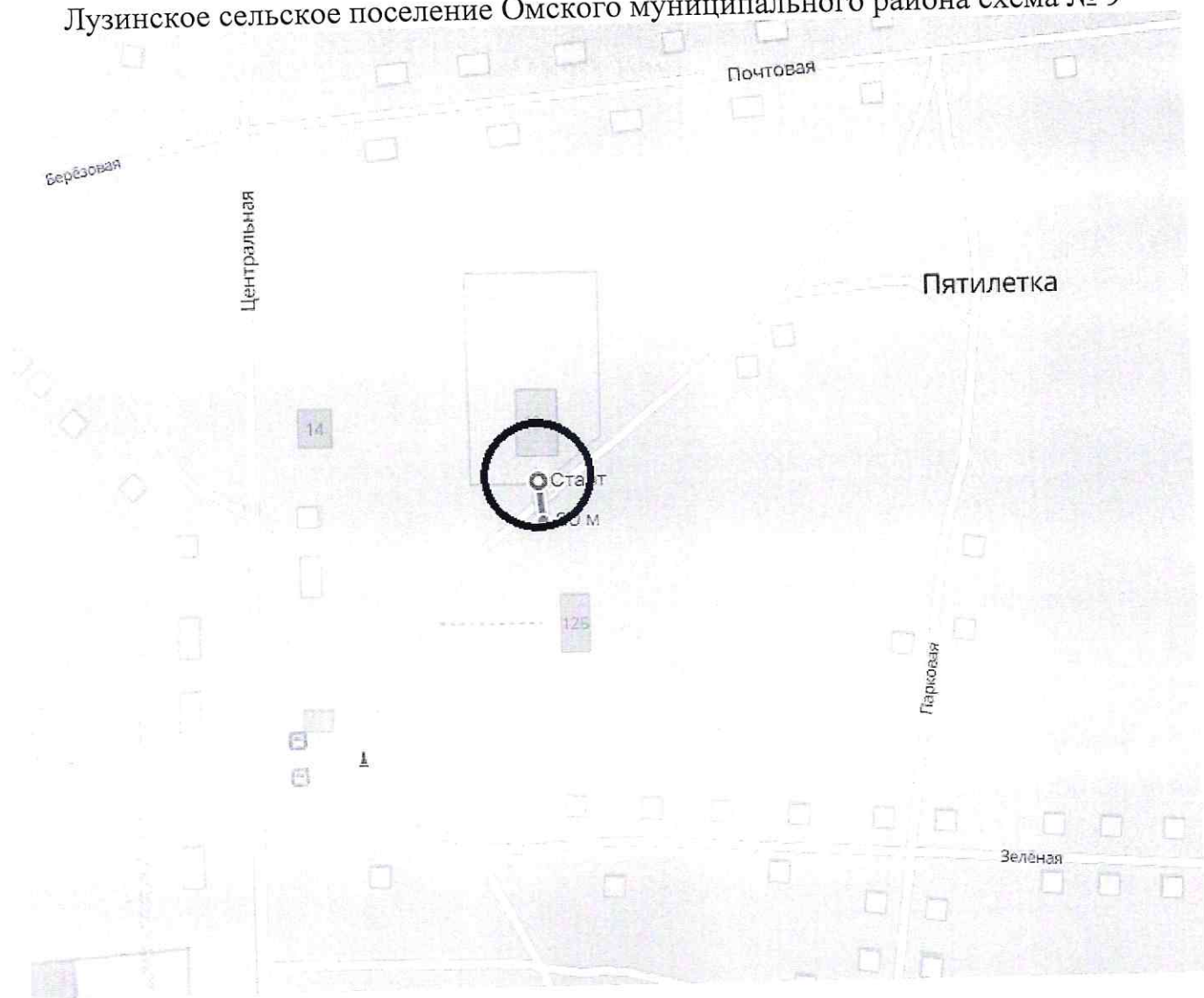


Лузинское сельское поселение Омского муниципального района схема № 8

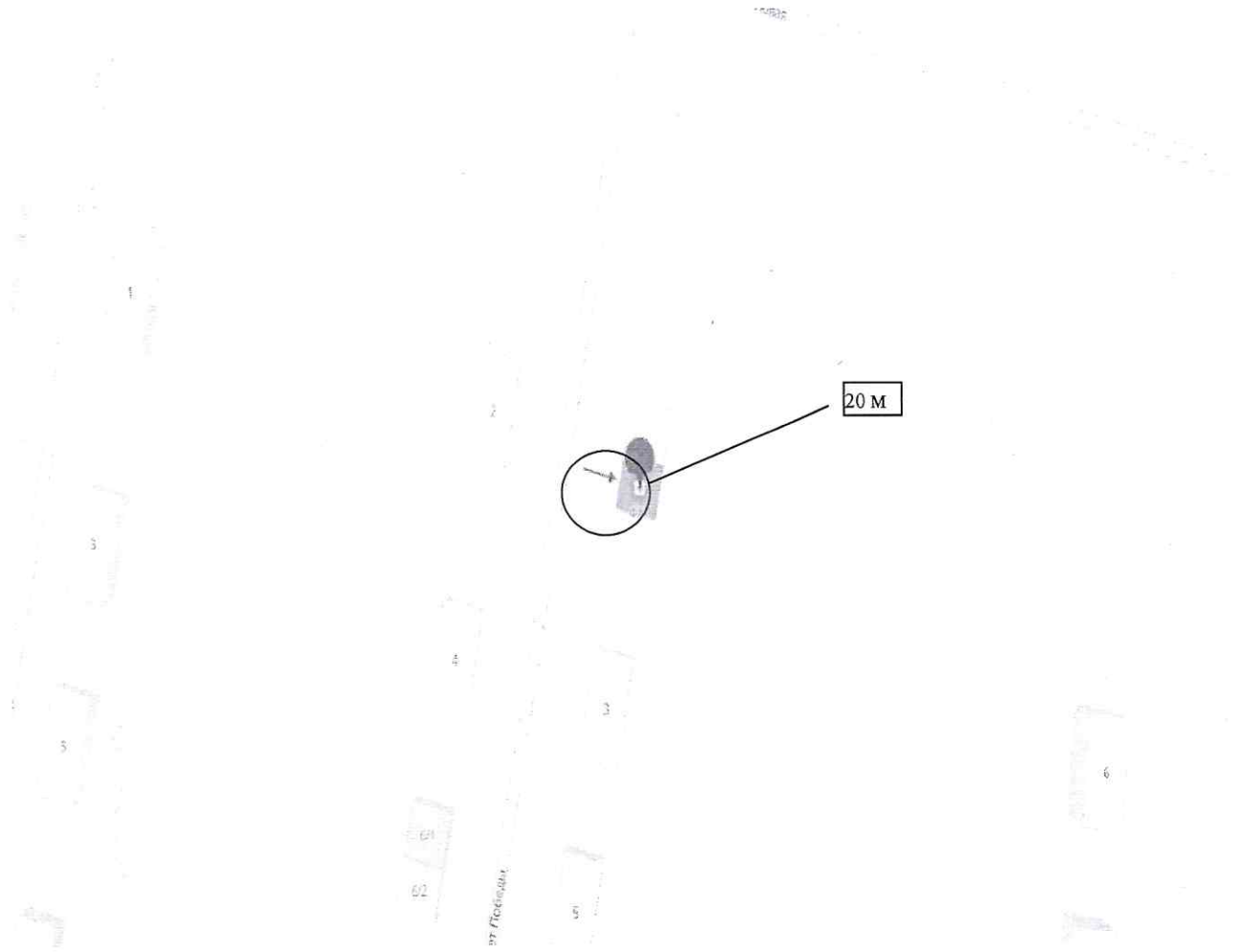




Лузинское сельское поселение Омского муниципального района схема № 9



Лузинское сельское поселение Омского муниципального района схема № 10



Лузинское сельское поселение Омского муниципального района схема № 11



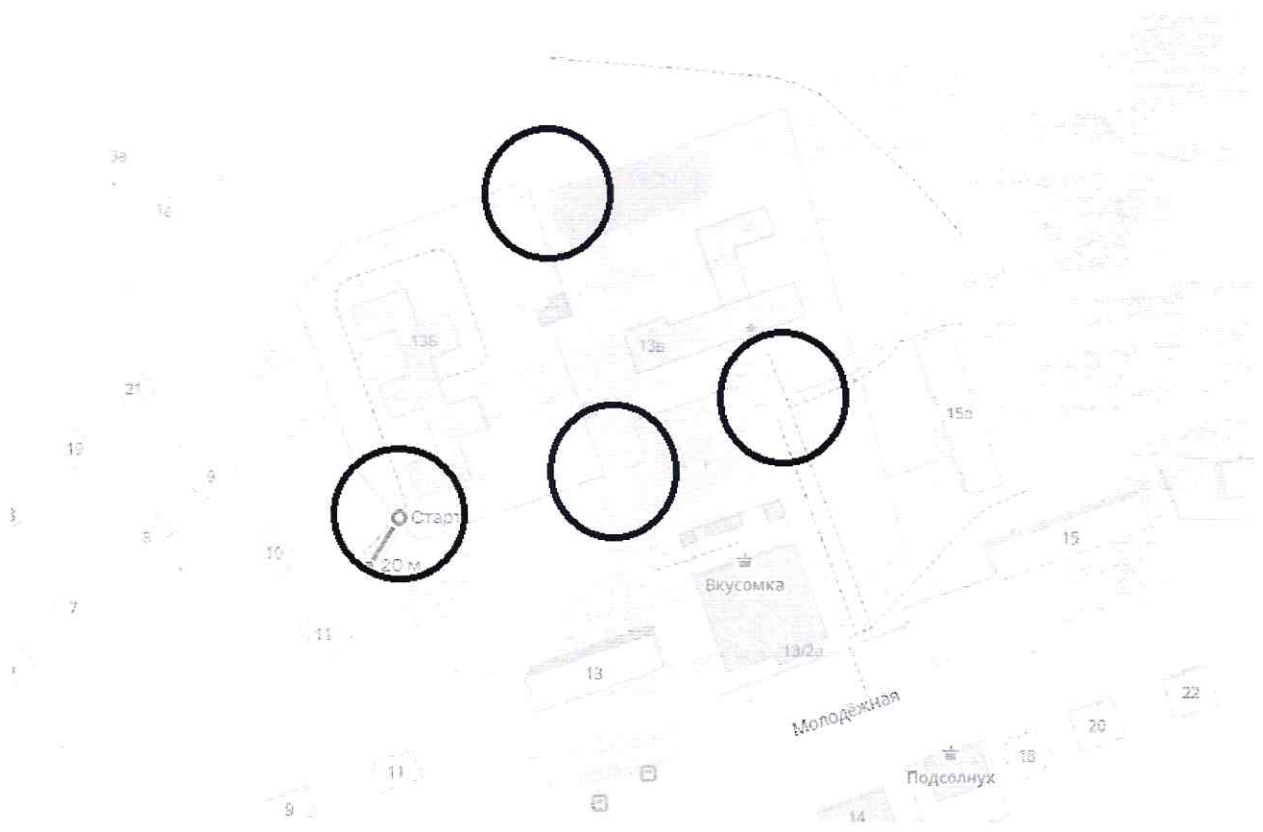
Майорда

Приложение № 11  
к постановлению Администрации  
Омского муниципального района  
Омской области  
от 12 мая 2017 № П-17/ОМС-171

**Границы прилегающих к некоторым организациям  
и (или) объектам территорий, на которых не допускается  
розничная продажа алкогольной продукции  
(Магистральное сельское поселение  
Омского муниципального района Омской области)**

№ п/п	Наименование организации, объекта	Адрес места расположения	Номер схемы
1.	МБДОУ «Детский сад «Магистральный»	п. Магистральный, ул. Молодежная, 13Б	1
2.	МБОУ «Магистральная СОШ»	п. Магистральный, ул. Молодежная, 13В	1
3.	БУЗОО «Омская ЦРБ» «Магистральная врачебная амбулатория»	п. Магистральный, ул. Малая, 20	2
4.	БУЗОО «Омская ЦРБ» «Ребровский ФАП»	с. Ребровка, ул. Центральная, 51А	3

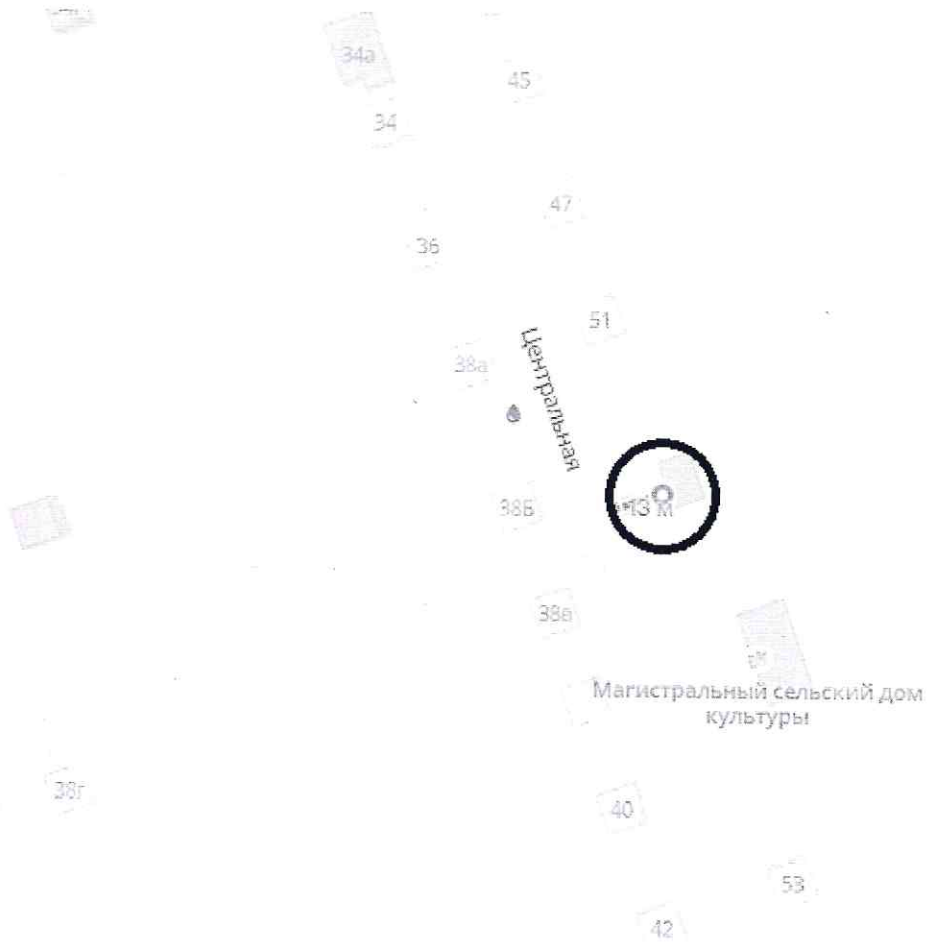
Магистральное сельское поселение Омского муниципального района  
схема № 1



# Магистральное сельское поселение Омского муниципального района схема № 2



Магистральное сельское поселение Омского муниципального района  
схема № 3



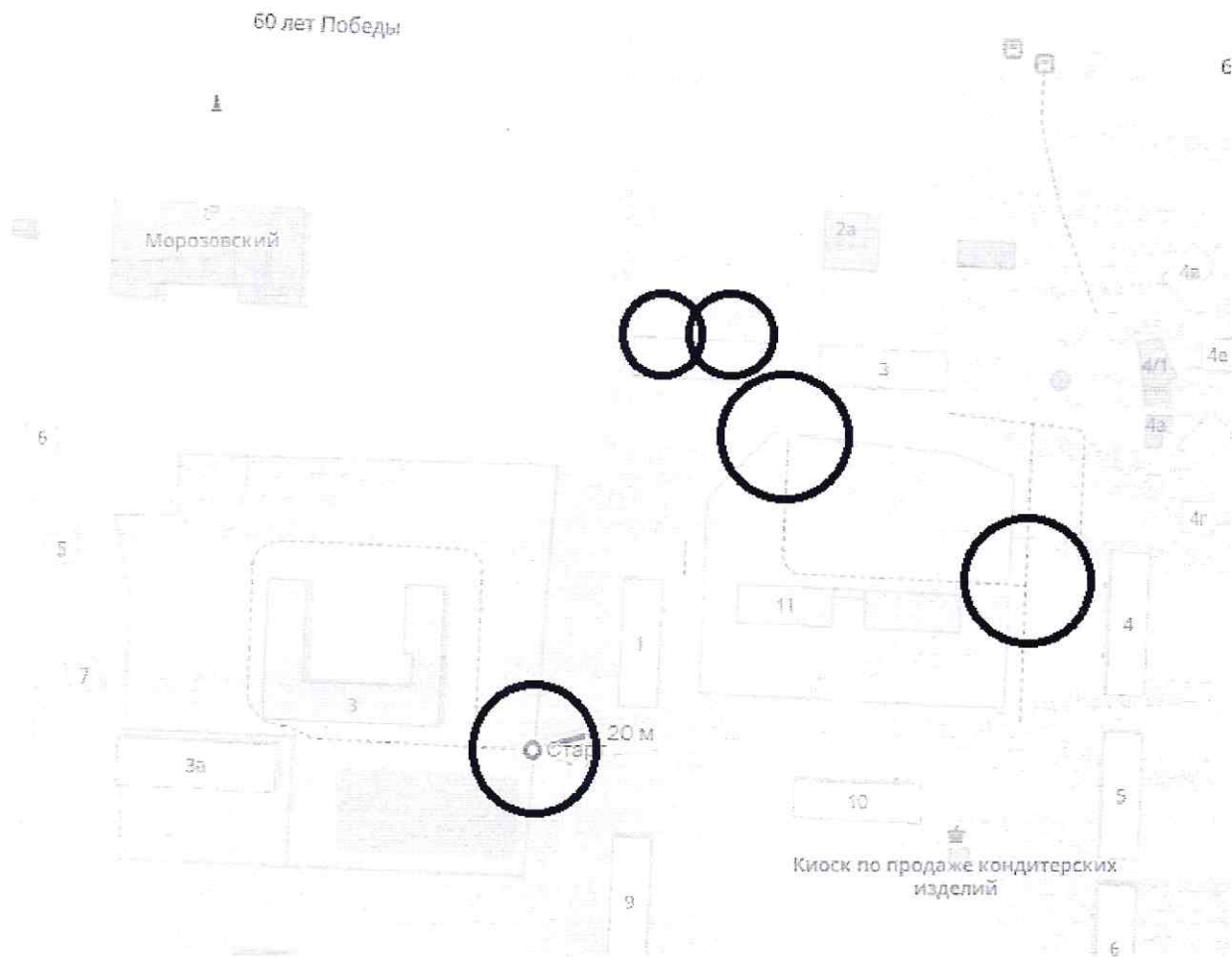


Приложение № 12  
к постановлению Администрации  
Омского муниципального района  
Омской области  
от 12 мая 2017 № П-17/ОМС-171

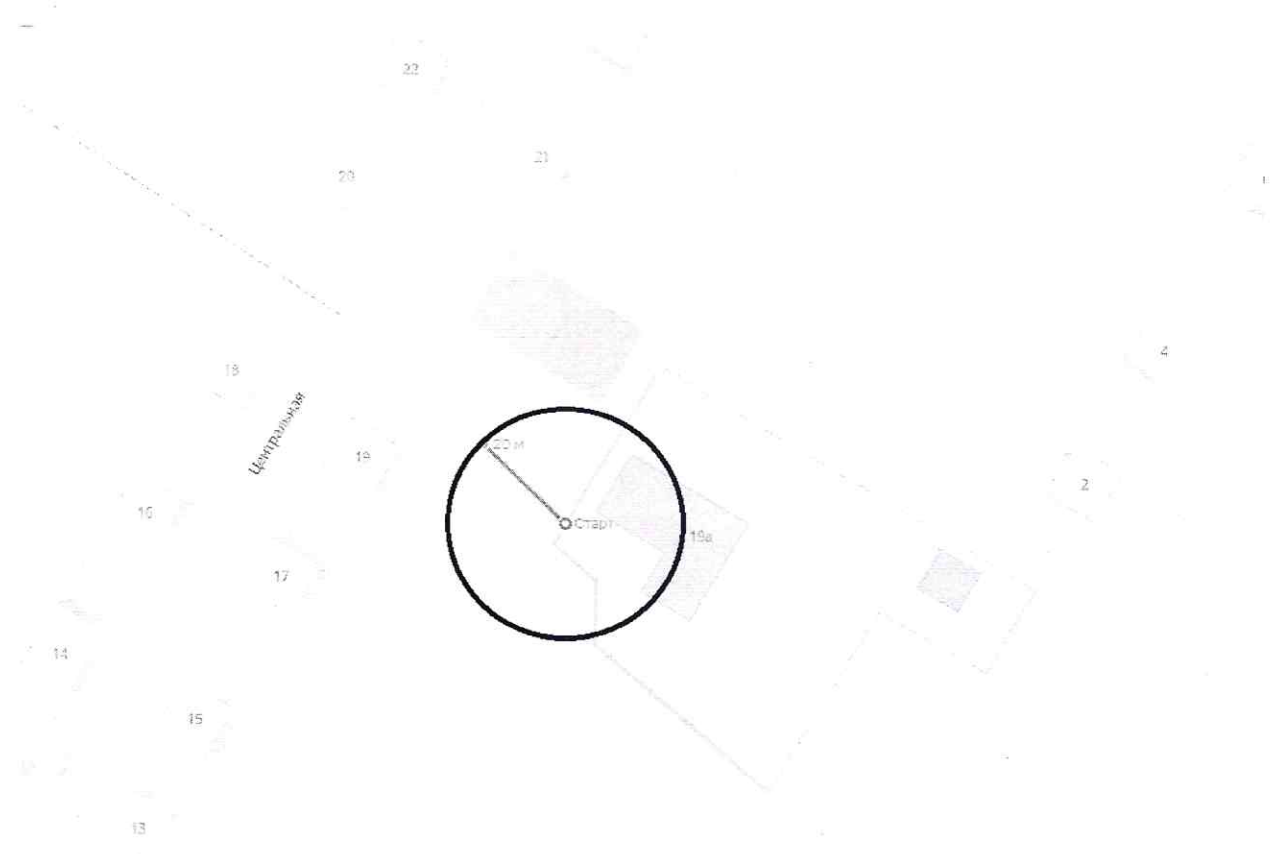
**Границы прилегающих к некоторым организациям  
и (или) объектам территорий, на которых не допускается  
розничная продажа алкогольной продукции  
(Морозовское сельское поселение  
Омского муниципального района Омской области)**

№ п/п	Наименование организации, объекта	Адрес места расположения	Номер схемы
1.	МБДОУ «Детский сад «Морозовский»	с. Морозовка, ул. Квартал «А», 11	1
2.	МБОУ «Морозовская СОШ»	с. Морозовка, ул. 60 лет Победы, 3	1
3.	Структурное подразделение МБОУ «Морозовская СОШ»	д. Ракитинка, ул. Центральная, 19А	2
4.	БУЗОО «Омская ЦРБ» «Морозовская врачебная амбулатория»	с. Морозовка, ул. Квартал «А», 2А	1
5.	БУЗОО «Омская ЦРБ» «ФАП «Ракитинский»	д. Ракитинка, ул. Березовая, 22А	3

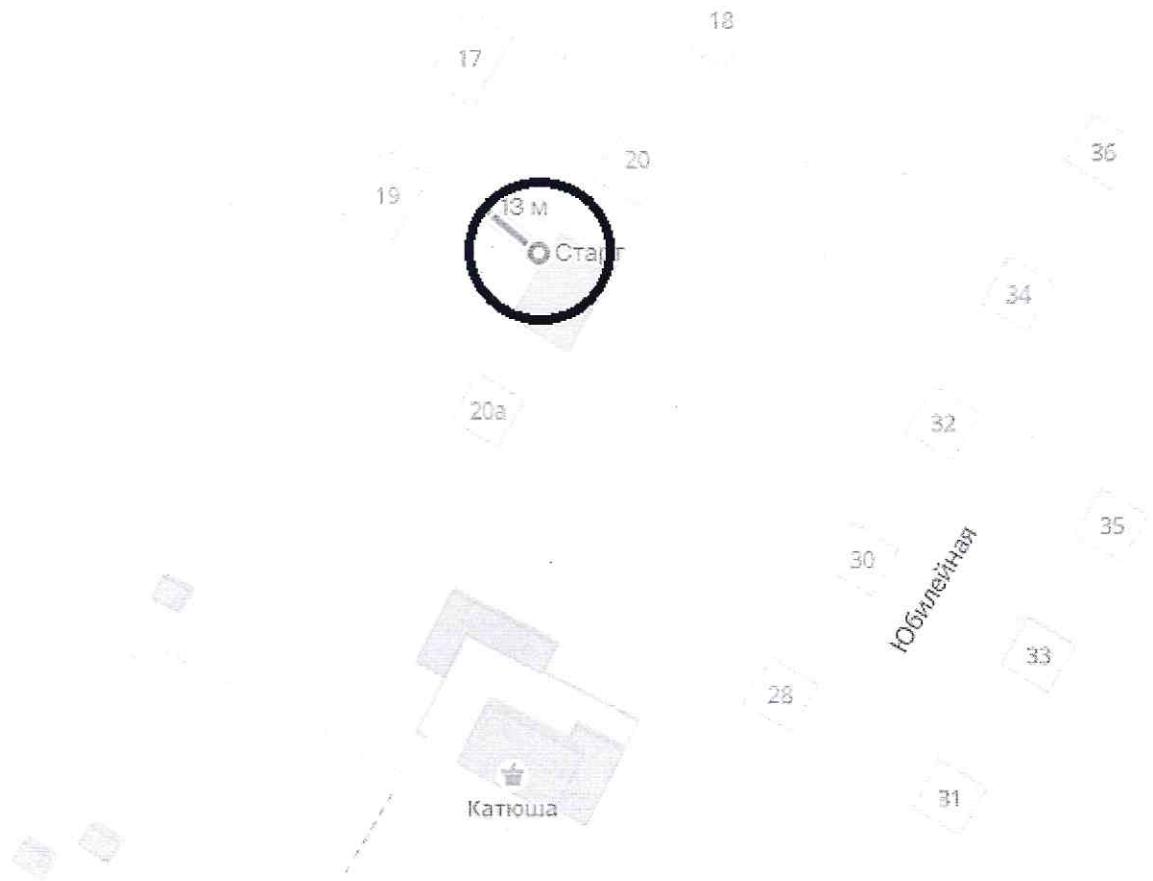
Морозовское сельское поселение Омского муниципального района  
схема № 1



Морозовское сельское поселение Омского муниципального района  
схема № 2



Морозовское сельское поселение Омского муниципального района  
схема № 3

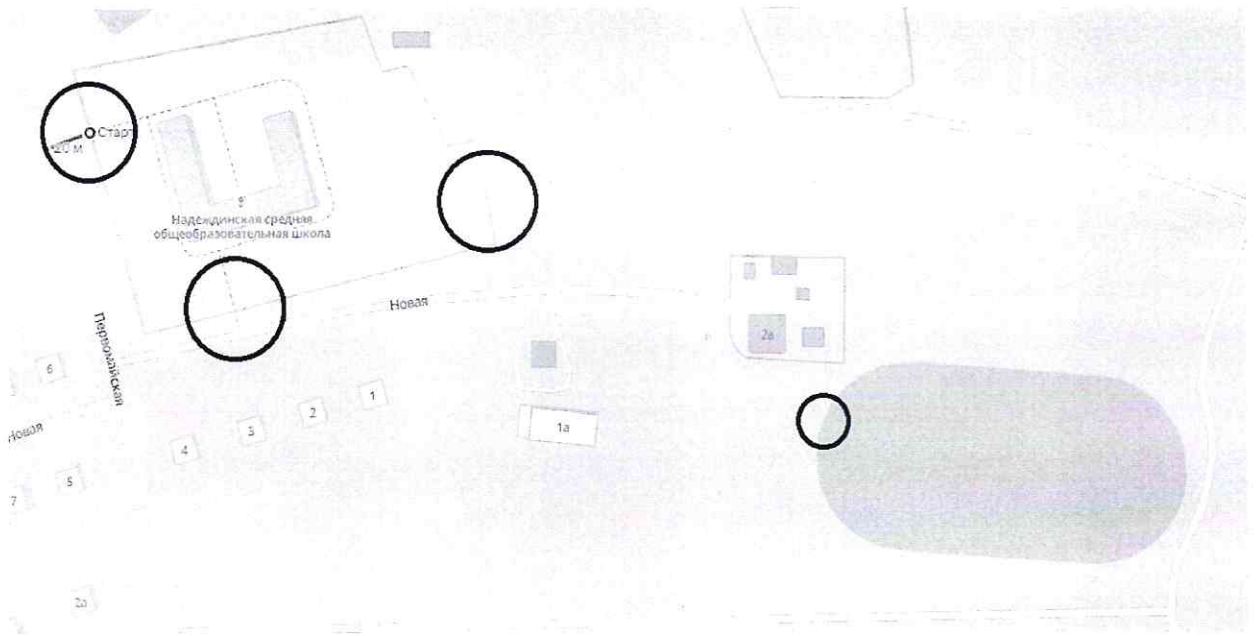


Приложение № 13  
к постановлению Администрации  
Омского муниципального района  
Омской области  
от 12 мая 2017 № П-17/ОМС-171

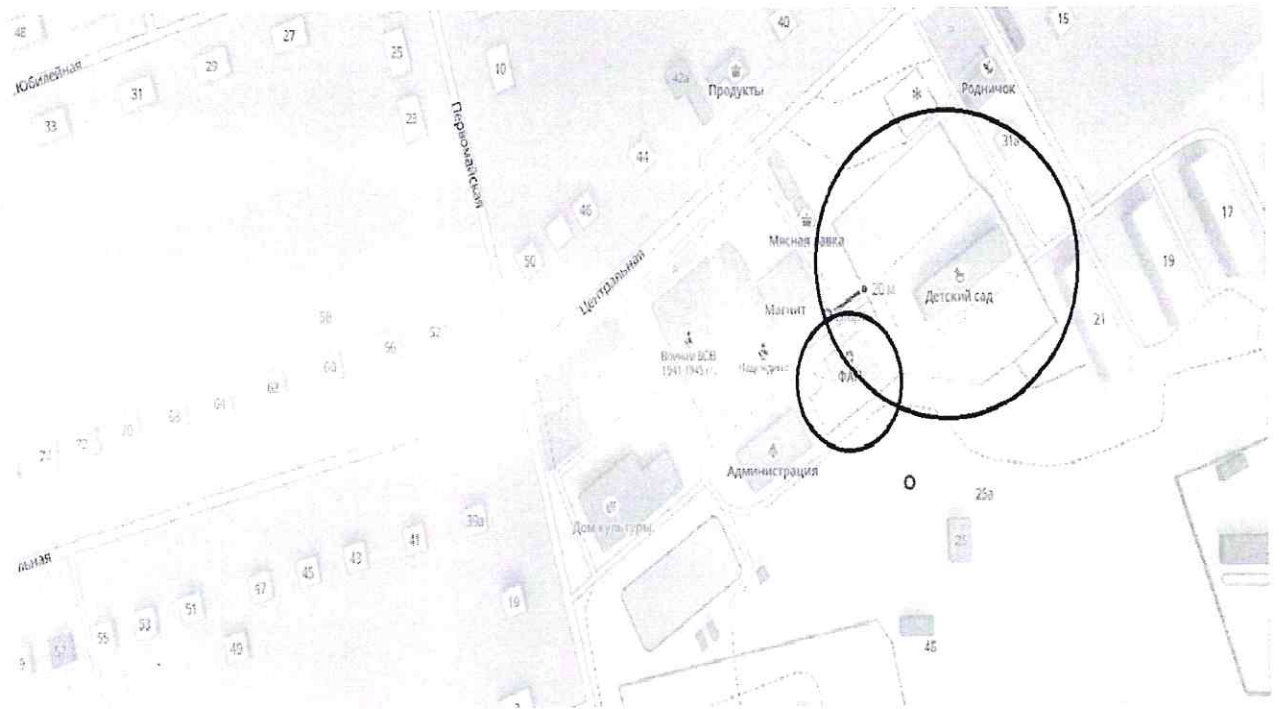
**Границы прилегающих к некоторым организациям  
и (или) объектам территорий, на которых не допускается  
розничная продажа алкогольной продукции  
(Наеждинское сельское поселение  
Омского муниципального района Омской области)**

№ п/п	Наименование организации, объекта	Адрес места расположения	Номер схемы
1.	МБОУ «Наеждинская СОШ»	с. Наеждино, ул. Новая, 4А	1
2.	МБДОУ «Детский сад «Наеждинский»	с. Наеждино, ул. Центральная, 33	2
3.	БУЗОО «Омская ЦРБ» «Наеждинская врачебная амбулатория»	с. Наеждино, ул. Центральная, 33А	2
4.	Стадион с. Наеждино	с. Наеждино, ул. Новая, 1В	1
5.	Структурное подразделение МБОУ «Наеждинская СОШ»	п. Дачный, ул. Дачная, 14Г	3
6.	БУЗОО «Омская ЦРБ» «Дачный ФАП»	п. Дачный, ул. Дачная, 30	3

Надеждинское сельское поселение Омского муниципального района  
схема № 1

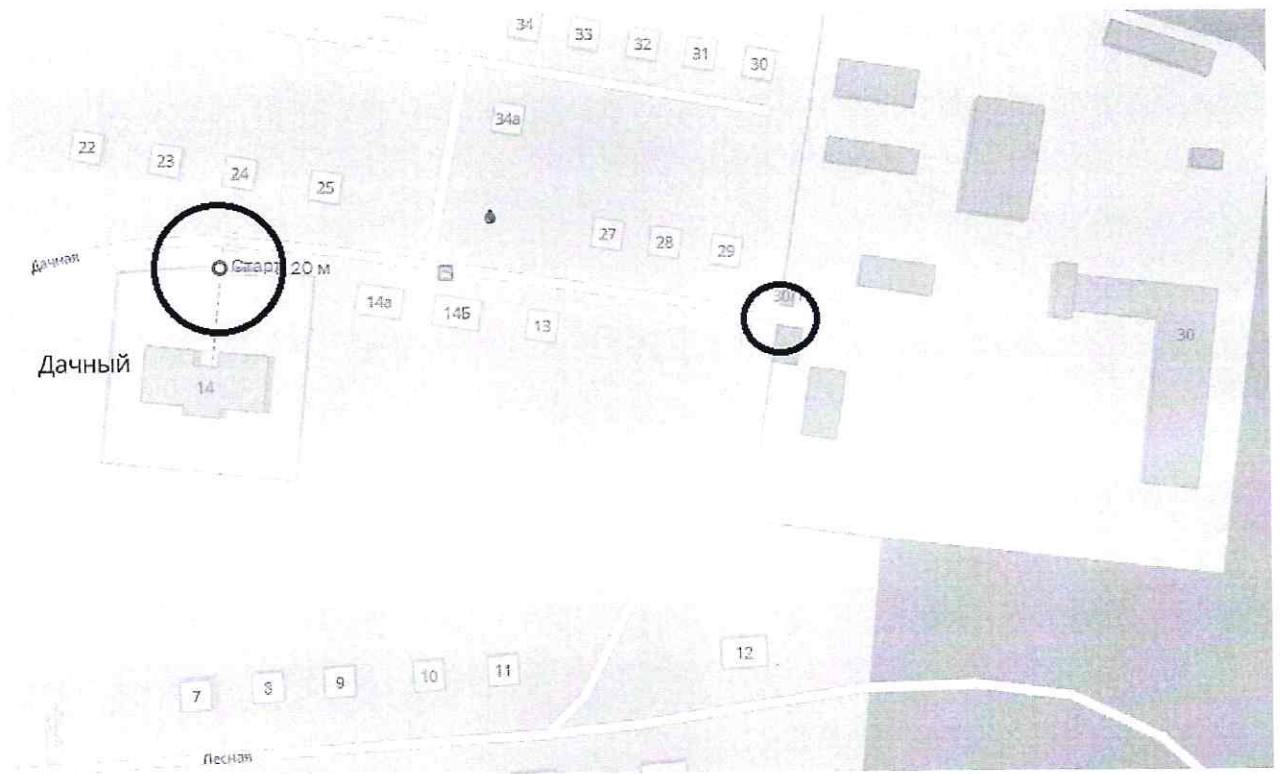


Надеждинское сельское поселение Омского муниципального района  
схема № 2





Надеждинское сельское поселение Омского муниципального района  
схема № 3

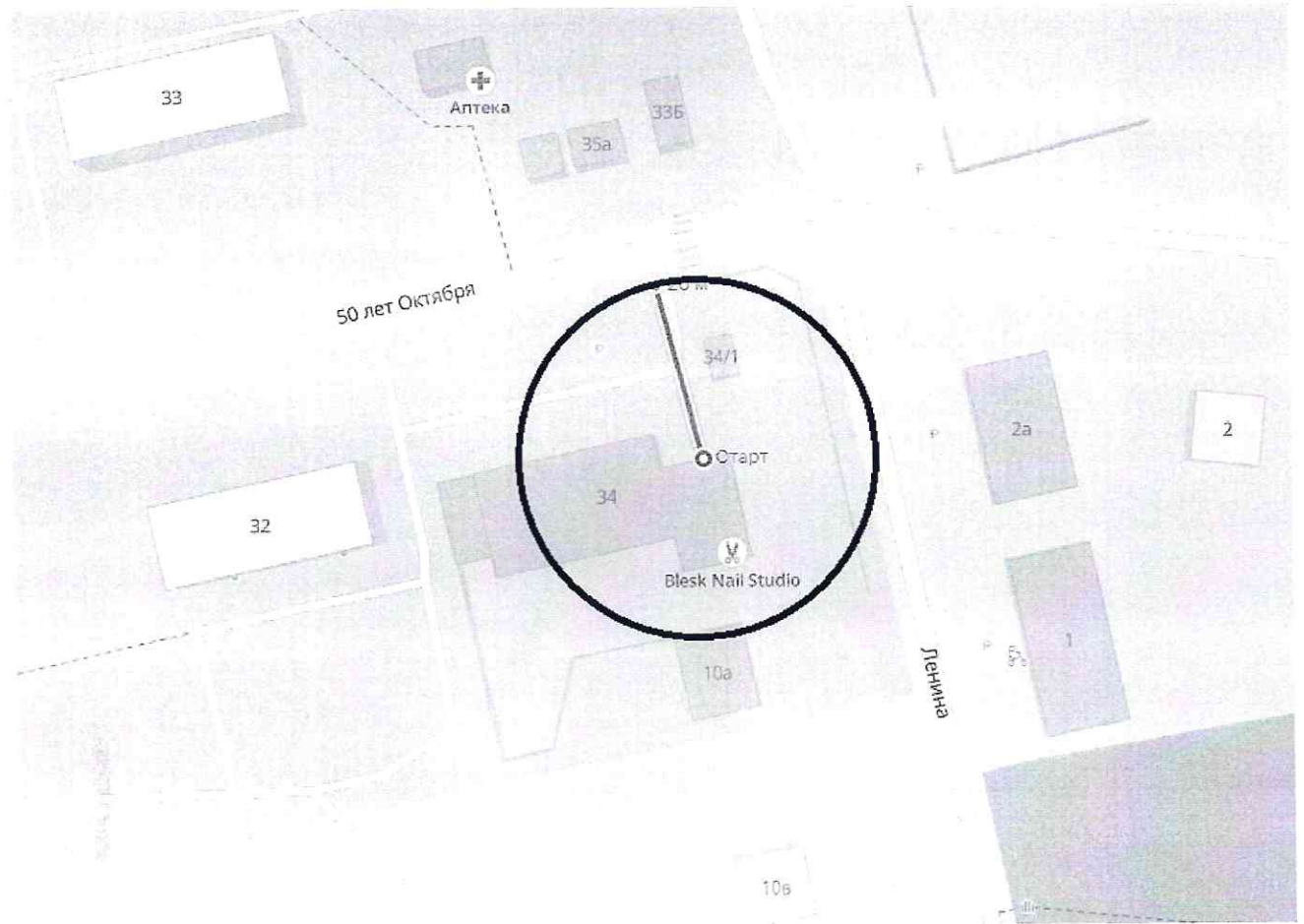


Приложение № 14  
к постановлению Администрации  
Омского муниципального района  
Омской области  
от 12 мая 2017 № П-17/ОМС-171

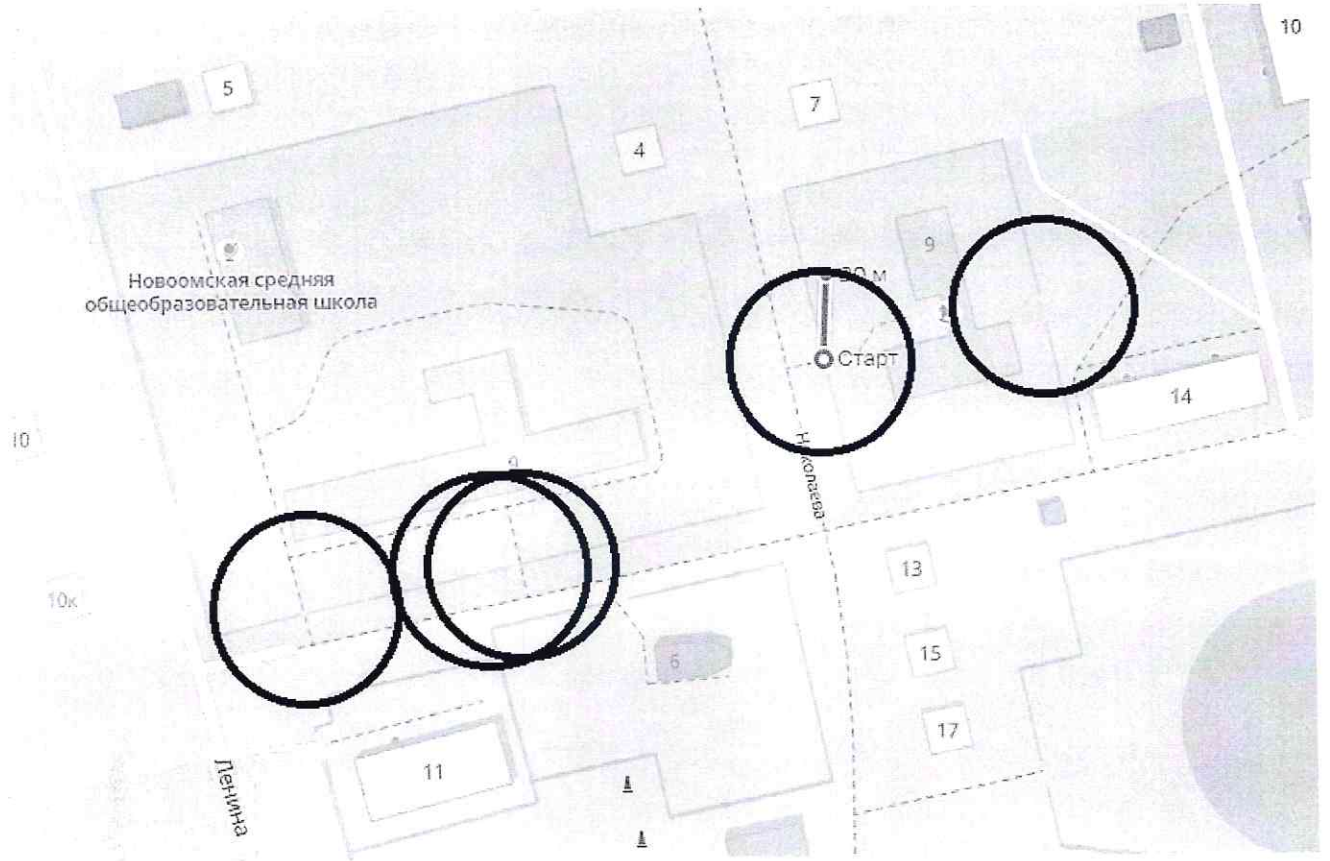
**Границы прилегающих к некоторым организациям  
и (или) объектам территорий, на которых не допускается  
розничная продажа алкогольной продукции  
(Новоомское сельское поселение  
Омского муниципального района Омской области)**

№ п/п	Наименование организации, объекта	Адрес места расположения	Номер схемы
1.	Детский центр	п. Новоомский ул. 50 лет Октября, 34	1
2.	МБДОУ «Детский сад «Новоомский»	п. Новоомский ул. Николаева, 9	2
3.	Структурное подразделение МБОУ «Новоомская СОШ»	д. Колачево, ул. Школьная, 19А	8
4.	МБОУ «Путинцевская ООШ»	п. Новоомский ул. Мира, 10	3
5.	БУЗОО «Омская ЦРБ» «Новоомская участковая больница»	п. Новоомский ул. Зеленая, 24	4
6.	Стадион Новоомского сельского поселения	п. Новоомский ул. Целинная, 13Б	5
7.	БОУ ОО СПО «Омский сельскохозяйственный техникум»	п. Новоомский ул. Титова, 40	6
8.	МБДОУ Детский сад «Сельхозтехникум»	п. Новоомский ул. Титова, 44	7
9.	МБОУ «Новоомская СОШ»	п. Новоомский ул. Ленина, 7, 9	2
10.	БУЗОО «Омская ЦРБ» «Калачевский ФАП»	д. Калачево, ул. Школьная, 19	8
11.	БУЗОО «Омская ЦРБ» «Путинцевский ФАП»	д. Путинцево, ул. 70 лет Октября, 8	9

Новоомское сельское поселение Омского муниципального района схема № 1



Новоомское сельское поселение Омского муниципального района схема № 2



Новоомское сельское поселение Омского муниципального района схема № 3

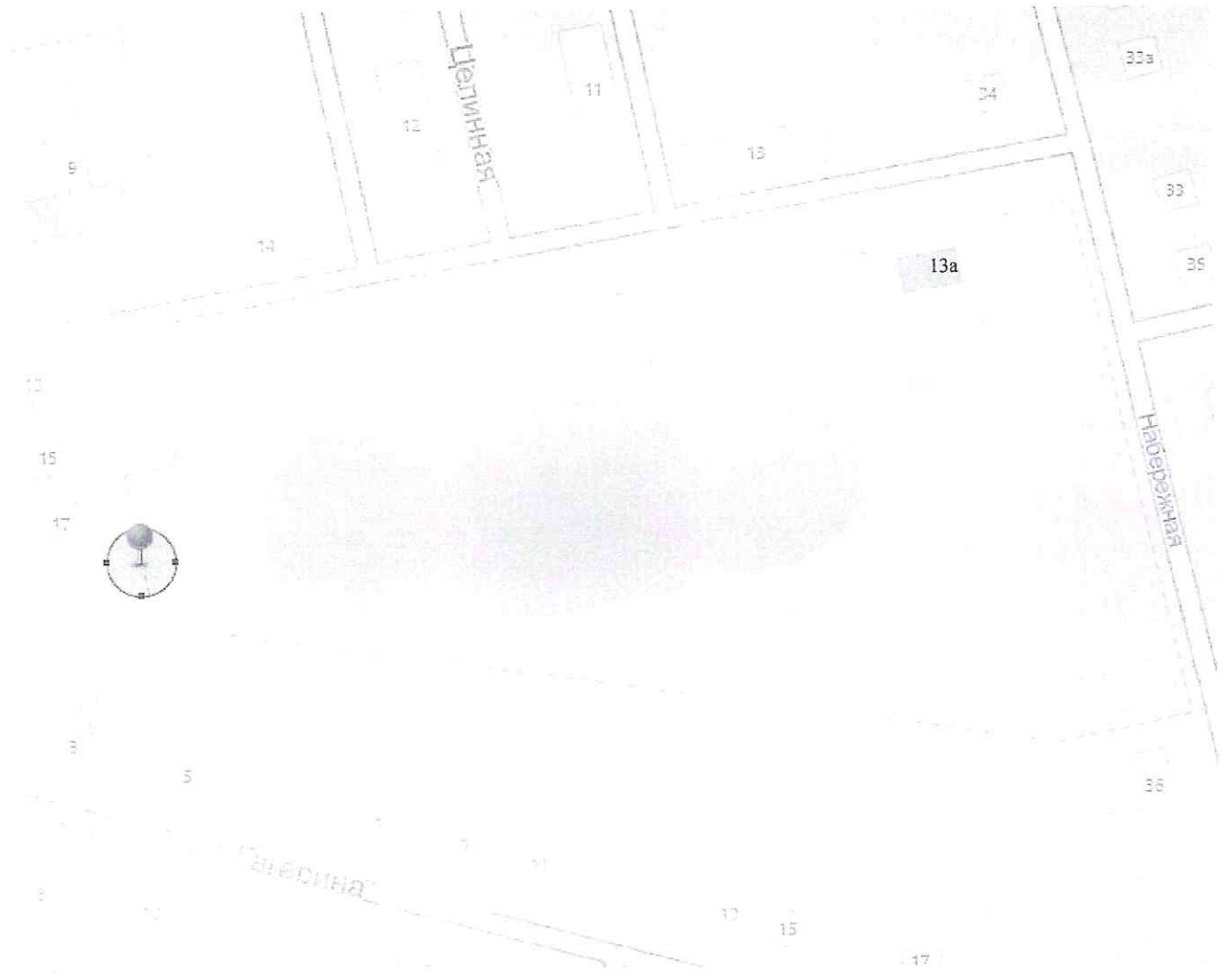


Новоомское сельское поселение Омского муниципального района схема № 4





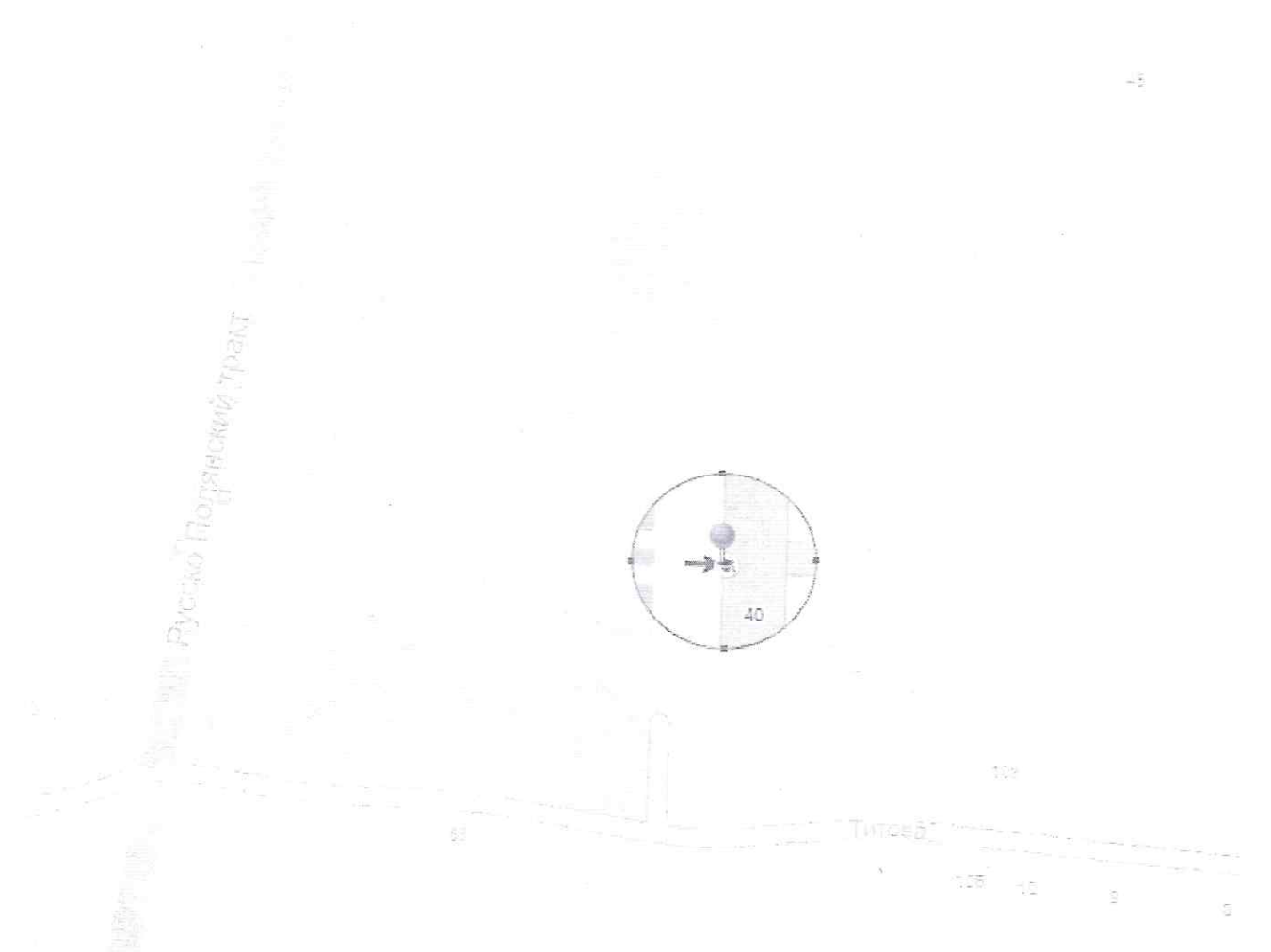
Новоомское сельское поселение Омского муниципального района схема № 5



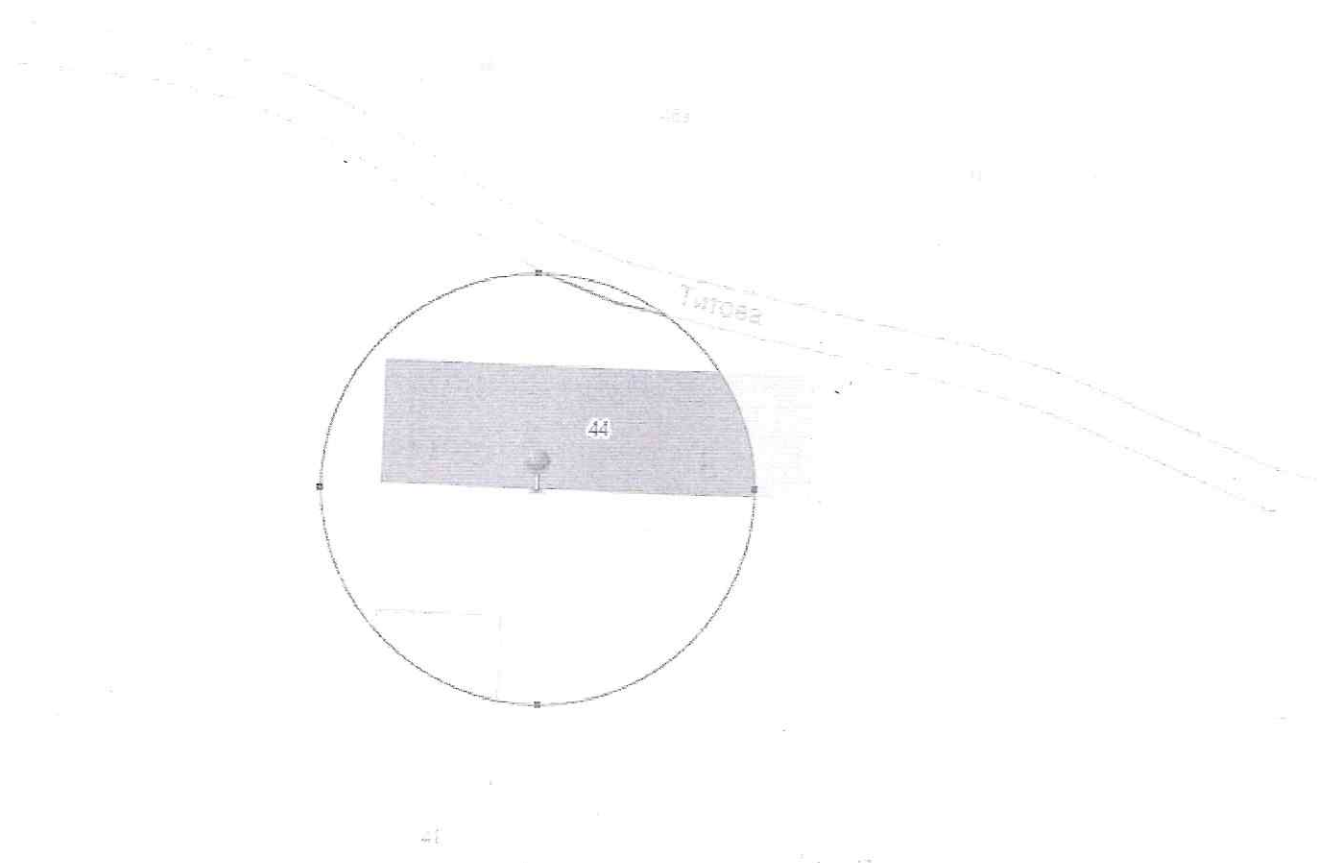


Новоомское сельское поселение Омского муниципального района схема № 6

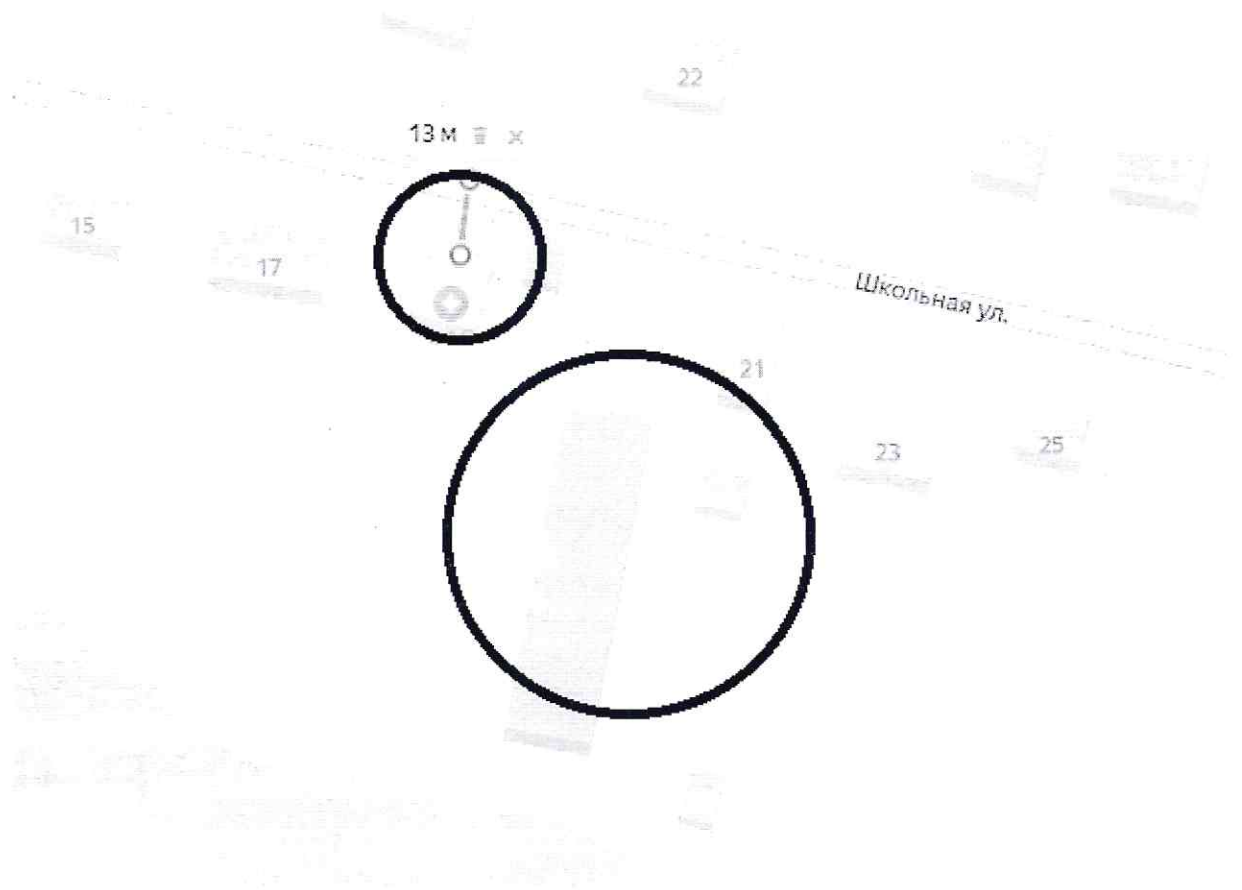
45



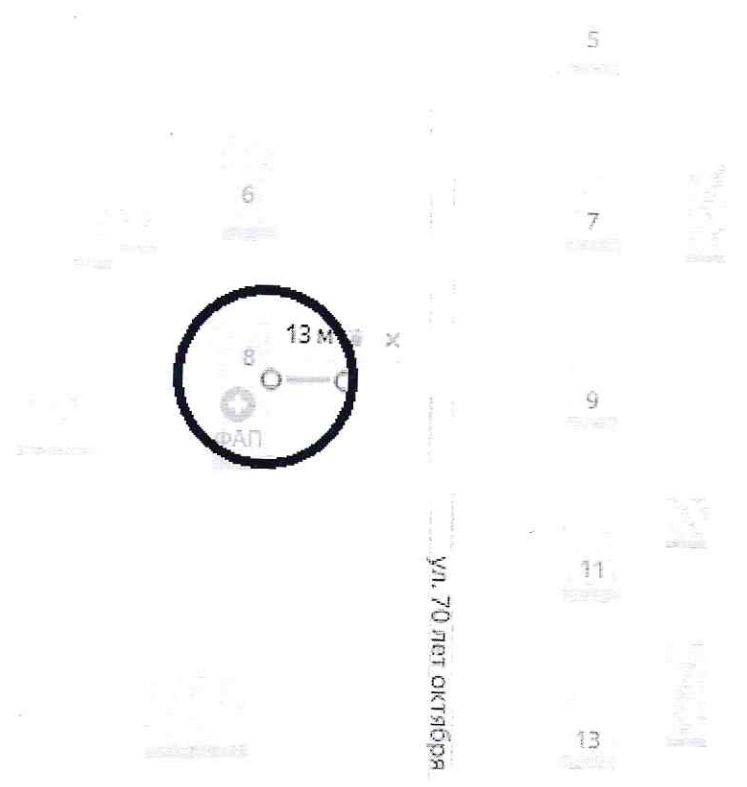
Новоомское сельское поселение Омского муниципального района схема № 7



Новоомское сельское поселение Омского муниципального района схема № 8



Новоомское сельское поселение Омского муниципального района схема № 9

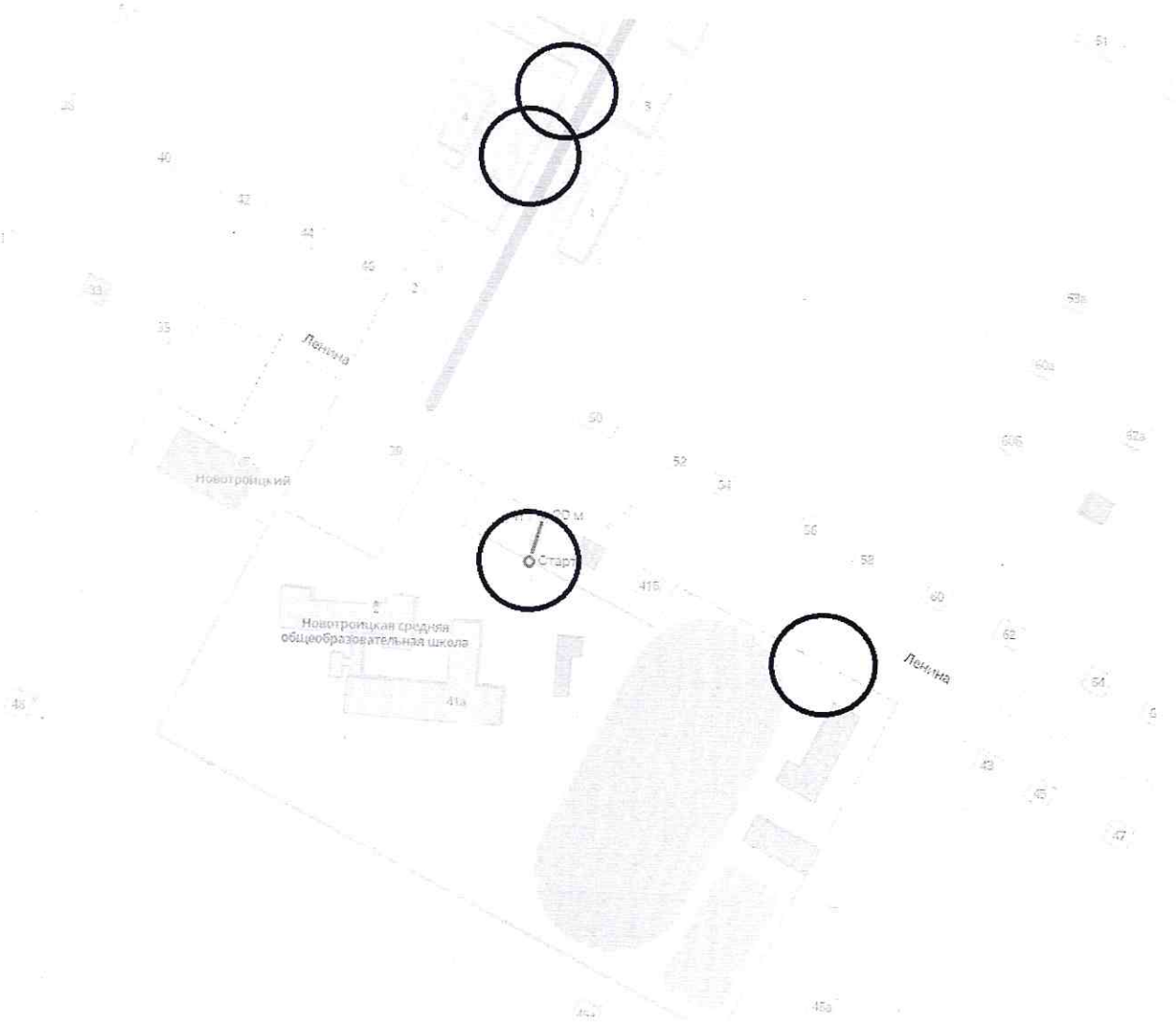


Приложение № 15  
к постановлению Администрации  
Омского муниципального района  
Омской области  
от 12 мая 2017 № П-17/ОМС-171


**Границы прилегающих к некоторым организациям  
и (или) объектам территорий, на которых не допускается  
розничная продажа алкогольной продукции  
(Новотроицкое сельское поселение  
Омского муниципального района Омской области)**

№ п/п	Наименование организации, объекта	Адрес места расположения	Номер схемы
1.	МБОУ «Новотроицкая СОШ»	с. Новотроицкое, ул. Ленина, 41А	1
2.	МБДОУ «Детский сад «Новотроицкий»	с. Новотроицкое, ул. Центральная, 4	1
3.	БУЗОО «Омская ЦРБ» «Новотроицкий ФАП»	с. Новотроицкое, ул. Центральная, 9	2

Новотроицкое сельское поселение Омского муниципального района схема № 1



Новотроицкое сельское поселение Омского муниципального района схема № 2



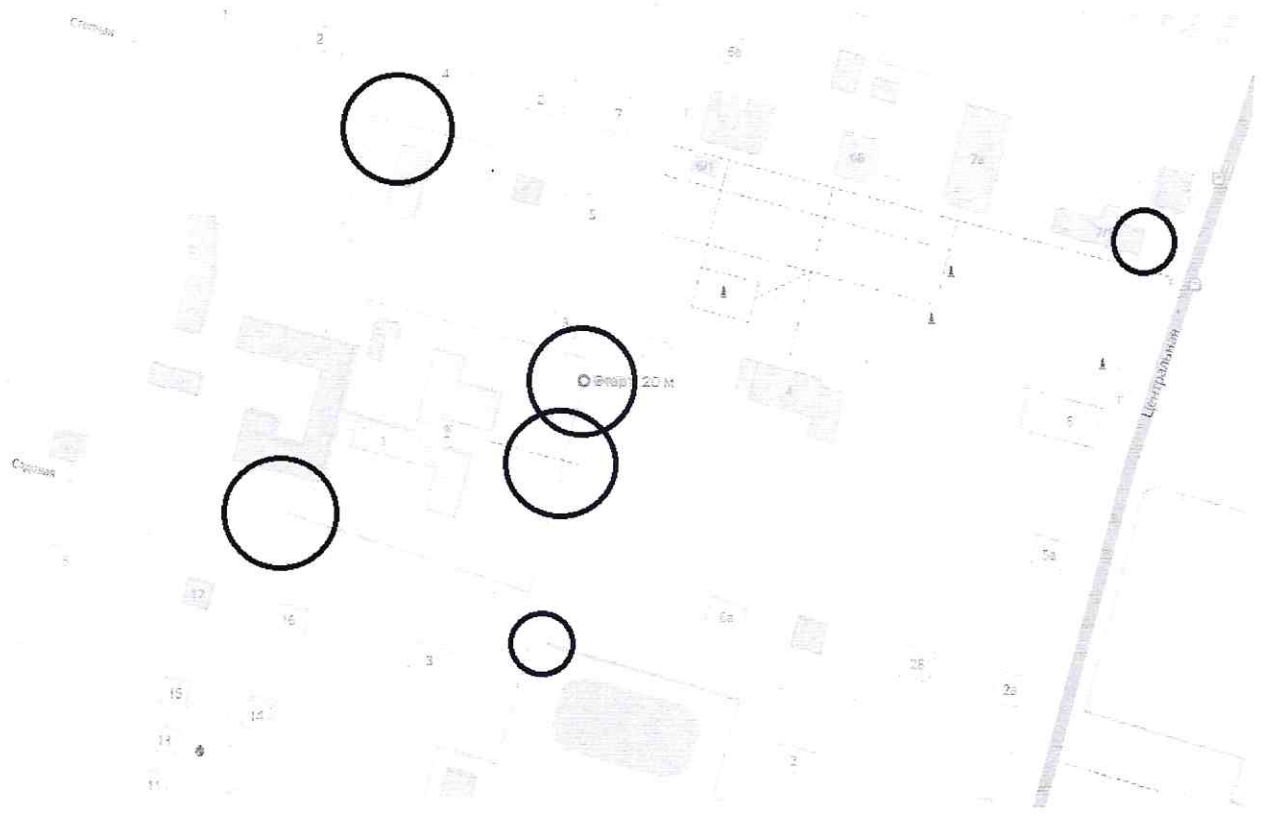


Приложение № 16  
к постановлению Администрации  
Омского муниципального района  
Омской области  
от 12 мая 2017 № П-17/ОМС-171

**Границы прилегающих к некоторым организациям  
и (или) объектам территорий, на которых не допускается  
розничная продажа алкогольной продукции  
(Омское сельское поселение  
Омского муниципального района Омской области)**

№ п/п	Наименование организации, объекта	Адрес места расположения	Номер схемы
1.	МБОУ «Омская СОШ»	п. Омский, ул. Ленина, 1	1
2.	МБОУ «Детский сад «Омский»	п. Омский, ул. Степная, 3	1
3.	Стадион им. В.П. Кабернюка	п. Омский, ул. Садовая, 3А	1
4.	БУЗОО «Омская ЦРБ» «Омский ФАП»	п. Омский, ул. Центральная, 7/1	1
5.	БУЗОО «Омская ЦРБ» «Березянский ФАП»	д. Березянка, ул. Омская, д. 8Б	2

Омское сельское поселение Омского муниципального района схема № 1



Омское сельское поселение Омского муниципального района схема № 2

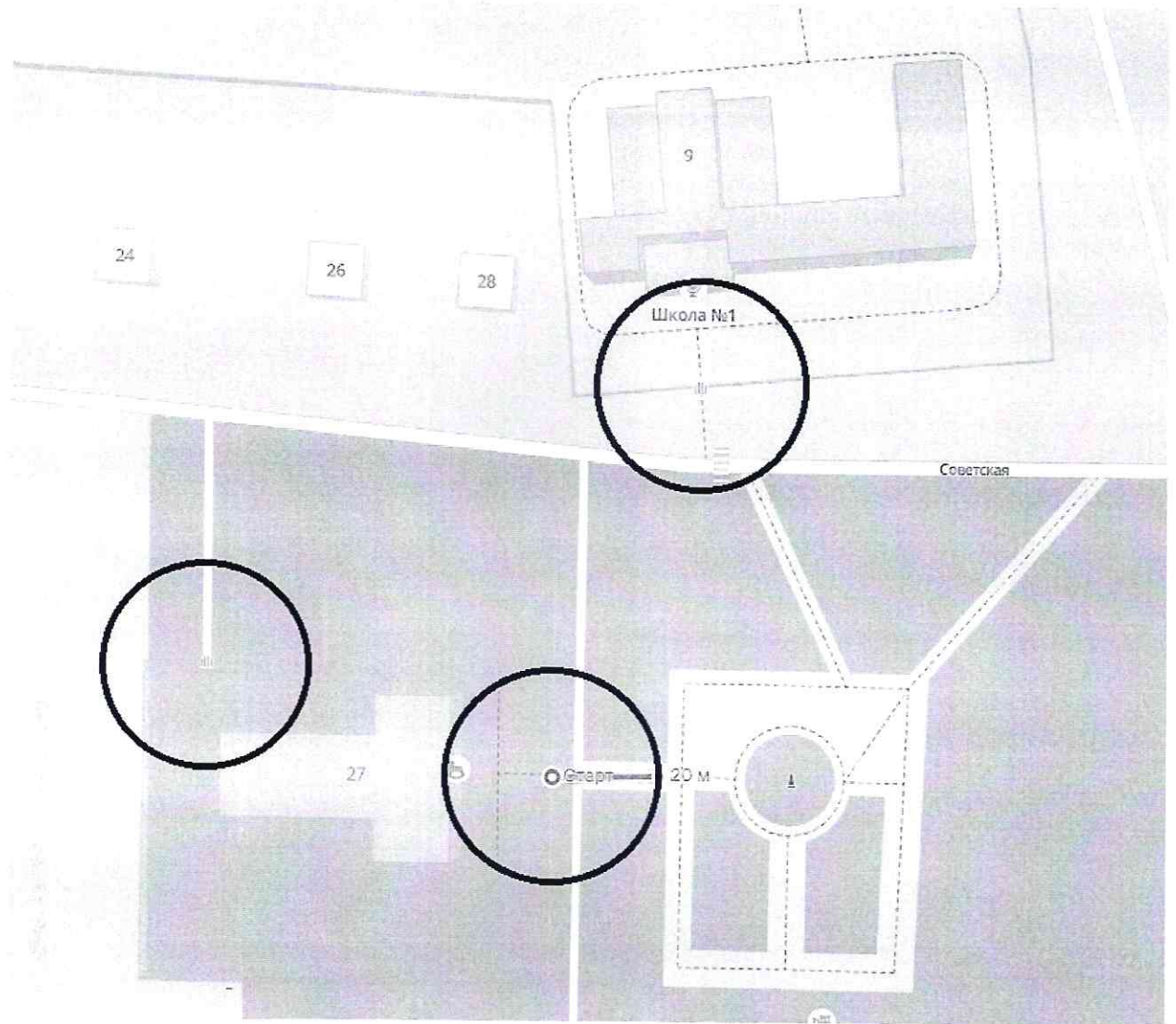


Приложение № 17  
к постановлению Администрации  
Омского муниципального района  
Омской области  
от 12 мая 2017 № П-17/ОМС-171

**Границы прилегающих к некоторым организациям  
и (или) объектам территорий, на которых не допускается  
розничная продажа алкогольной продукции  
(Петровское сельское поселение  
Омского муниципального района Омской области)**

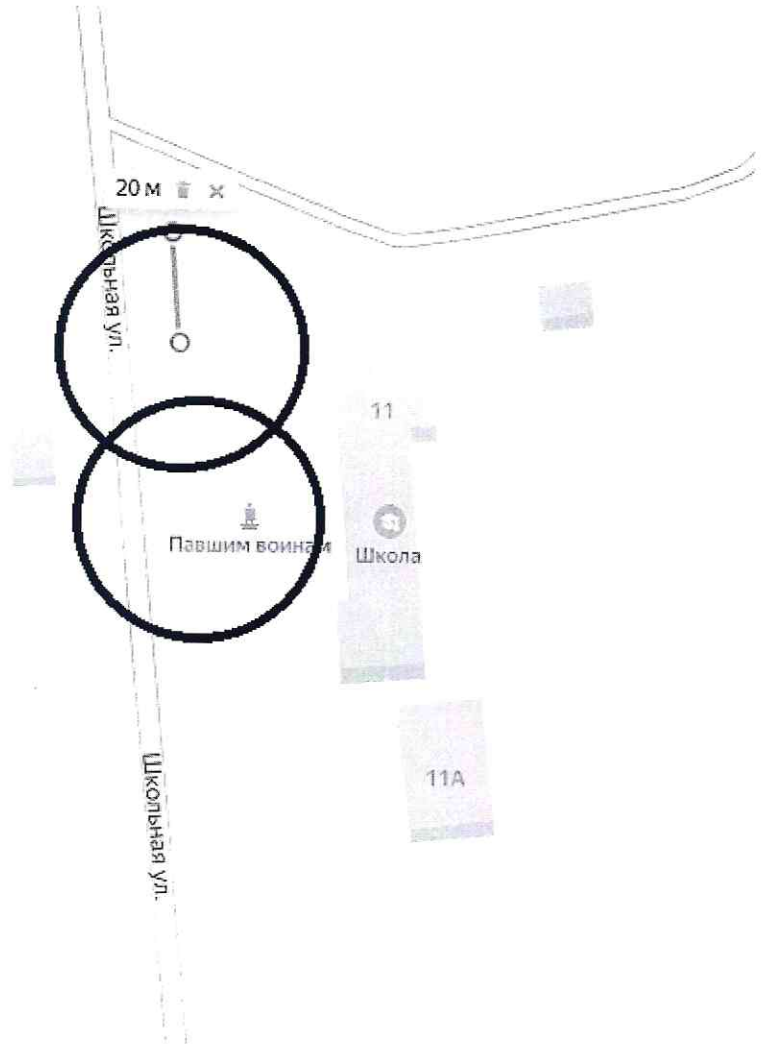
№ п/п	Наименование организации, объекта	Адрес места расположения	Номер схемы
1.	МБДОУ «Детский сад «Петровский»	с. Петровка, ул. Советская, 27	1
2.	МБОУ «Петровская СОШ № 1»	с. Петровка, ул. Школьная, 9	1
3.	Структурное подразделение МБОУ «Петровская ООШ»	д. Девятериковка, ул. Школьная, 11	2
4.	Структурное подразделение МБОУ «Петровская СОШ № 1»	д. Бородинка, ул. Центральная, 36	3
5.	МБОУ «Калиновская ООШ»	д. Калиновка, ул. Гагарина, 9	4
6.	БУЗОО «Омская ЦРБ» «Петровская УБ»	с. Петровка, ул. Строительная, 1А	5
7.	БУЗОО «Омская ЦРБ» «Калиновский ФАП»	д. Калиновка, ул. Гагарина, 10	4
8.	БУЗОО «Омская ЦРБ» «Девятериковский ФАП»	д. Девятериковка, ул. Центральная, 25	6
9.	БУЗОО «Омская ЦРБ» «Королевский ФАП»	д. Королёвка, ул. Центральная, 29	7
10.	БУЗОО «Омская ЦРБ» «Трусовский ФАП»	д. Трусовка, ул. Центральная, 13	8
11.	БУЗОО «Омская ЦРБ» «Халдеевский ФАП»	д. Халдеевка, ул. Центральная, 17	9
12.	БУЗОО «Омская ЦРБ» «Бородинский ФАП»	д. Бородинка, ул. Центральная, 49	3

Петровское сельское поселение Омского муниципального района схема № 1

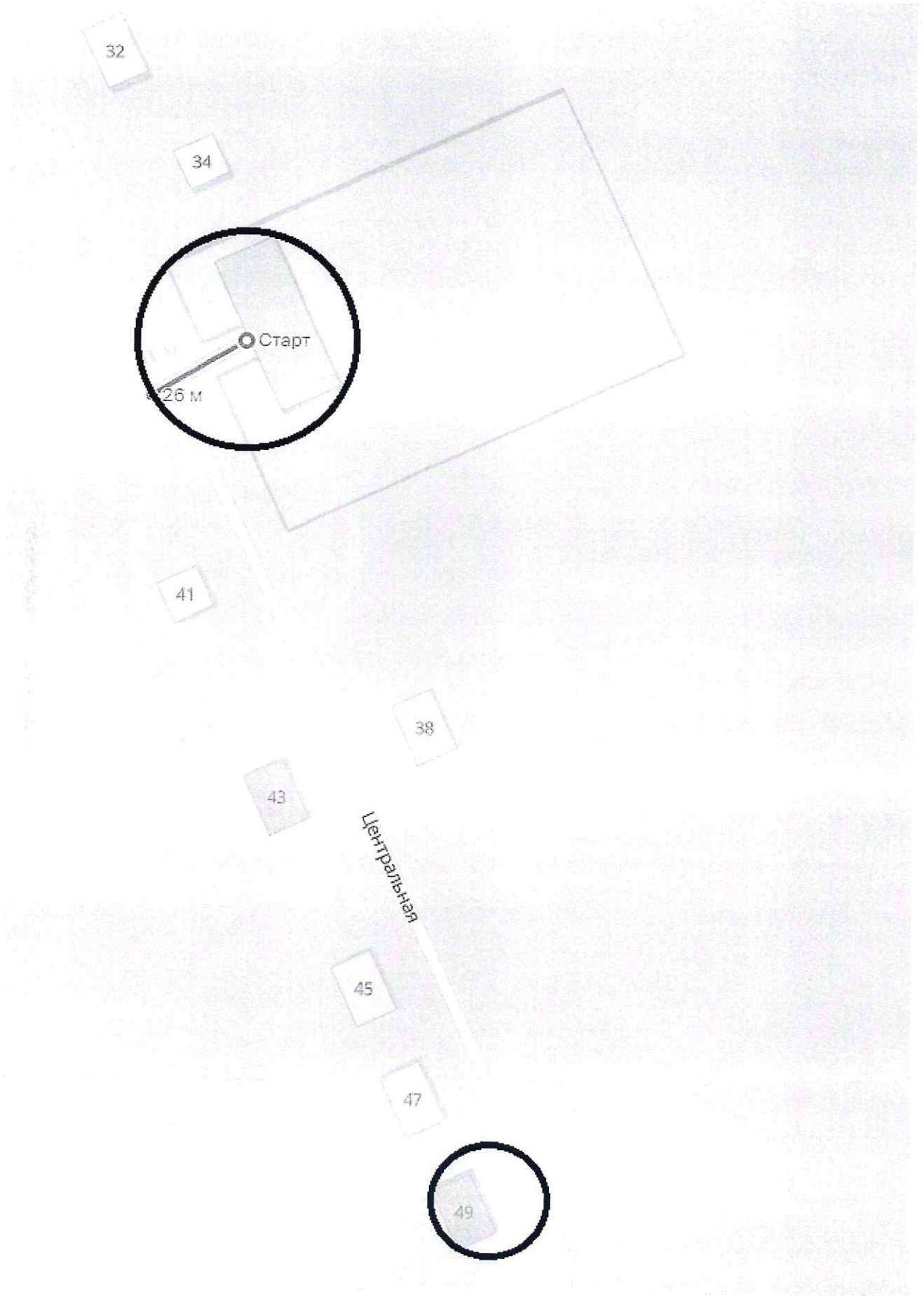




Петровское сельское поселение Омского муниципального района схема № 2

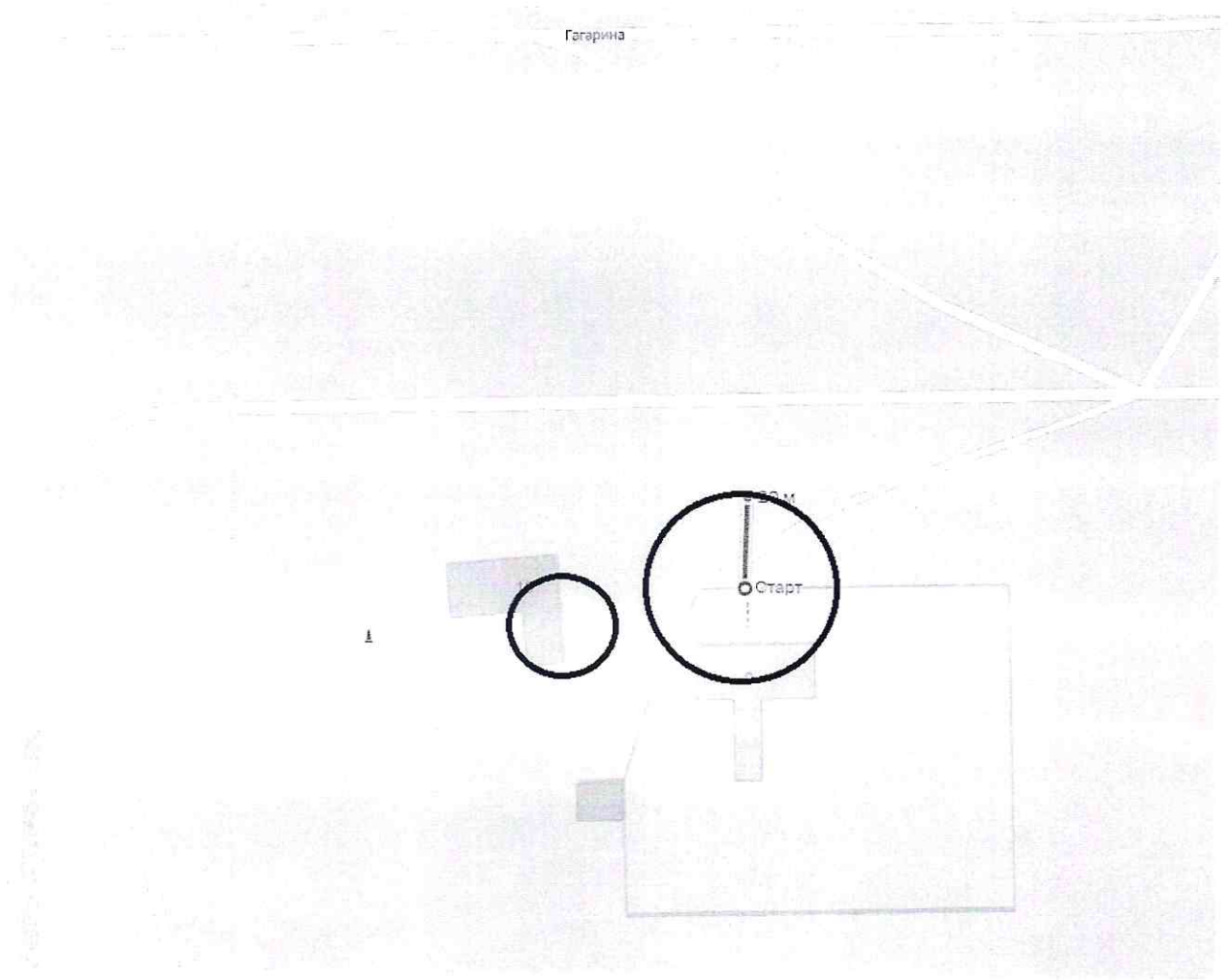


Петровское сельское поселение Омского муниципального района схема № 3






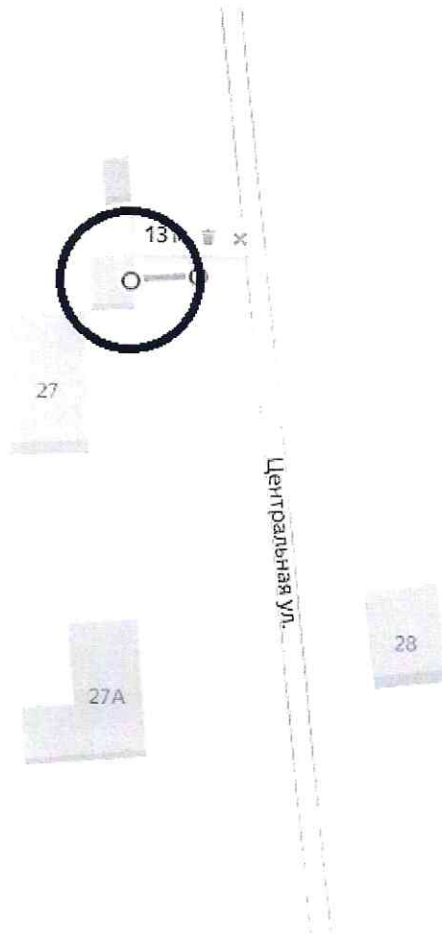
Петровское сельское поселение Омского муниципального района схема № 4



Петровское сельское поселение Омского муниципального района схема № 5



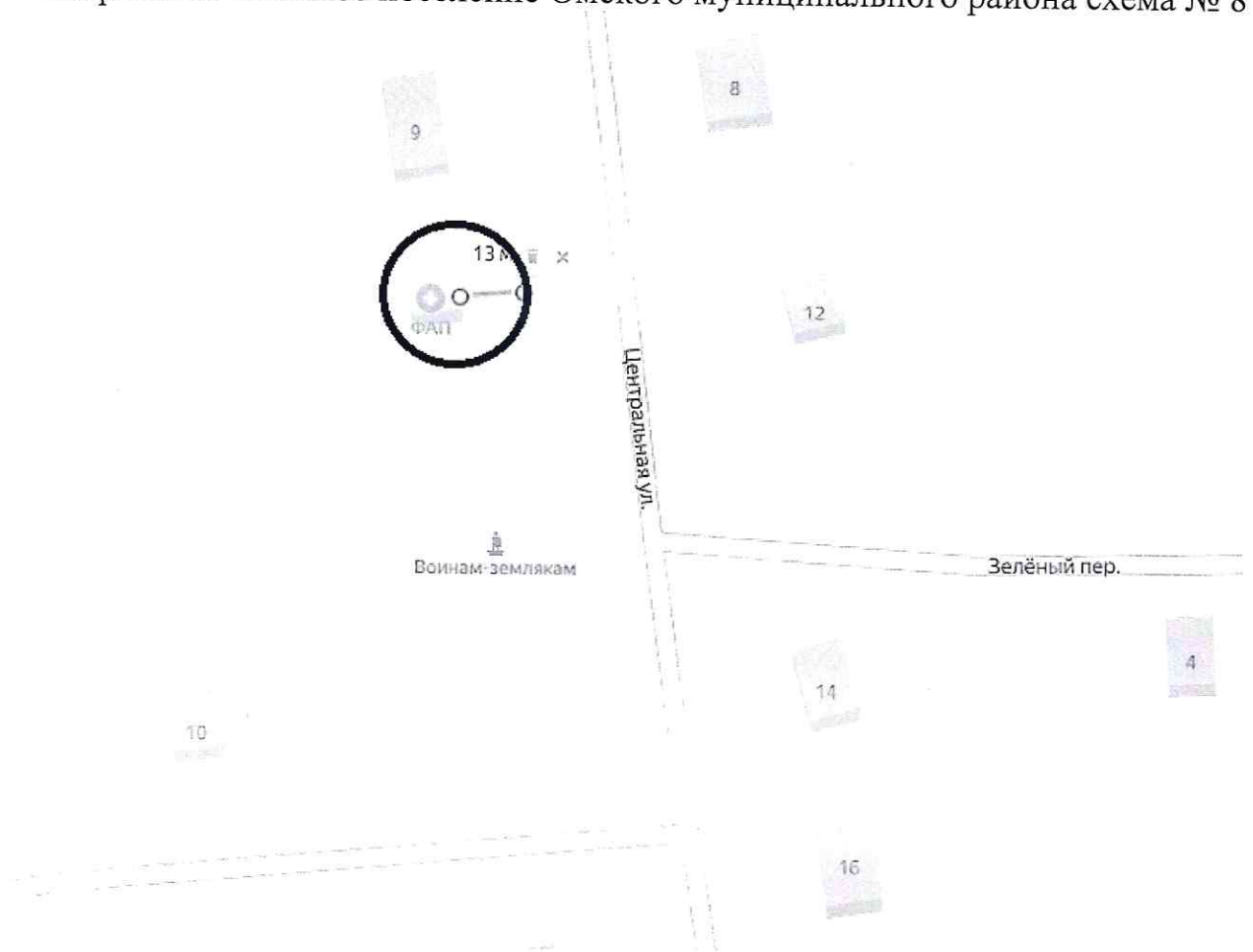
Петровское сельское поселение Омского муниципального района схема № 6



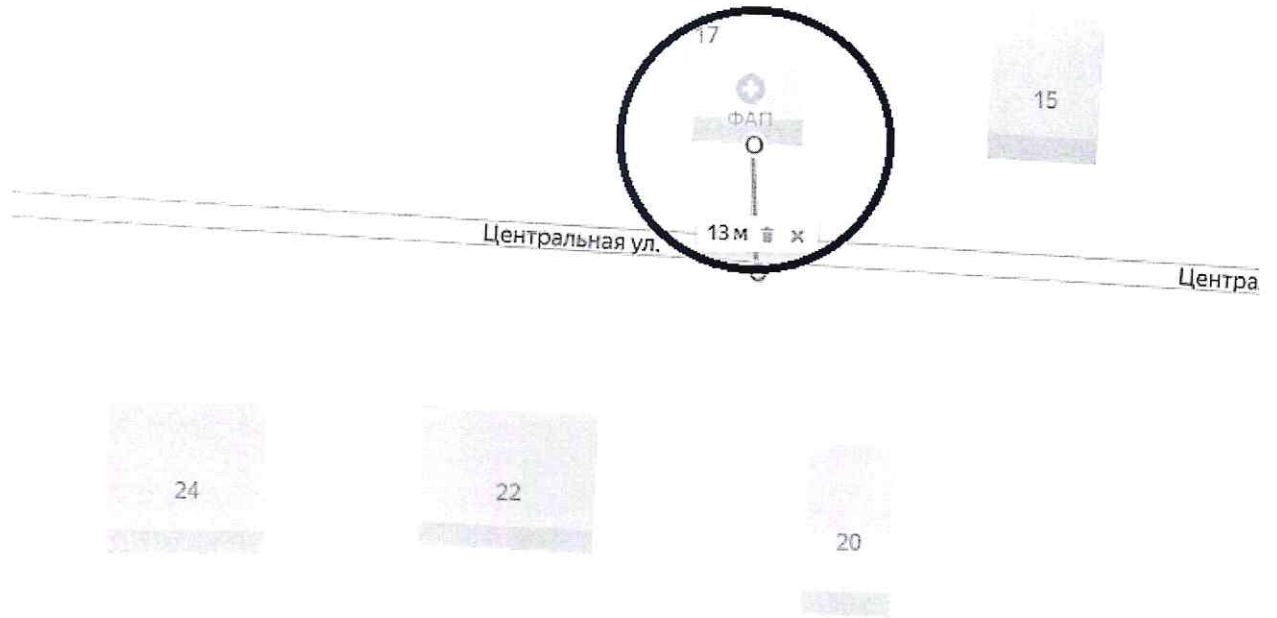
Петровское сельское поселение Омского муниципального района схема № 7



Петровское сельское поселение Омского муниципального района схема № 8



Петровское сельское поселение Омского муниципального района схема № 9



Приложение № 18  
к постановлению Администрации  
Омского муниципального района  
Омской области  
от 12 мая 2017 № П-17/ОМС-171

**Границы прилегающих к некоторым организациям  
и (или) объектам территорий, на которых не допускается  
розничная продажа алкогольной продукции  
(Покровское сельское поселение  
Омского муниципального района Омской области)**

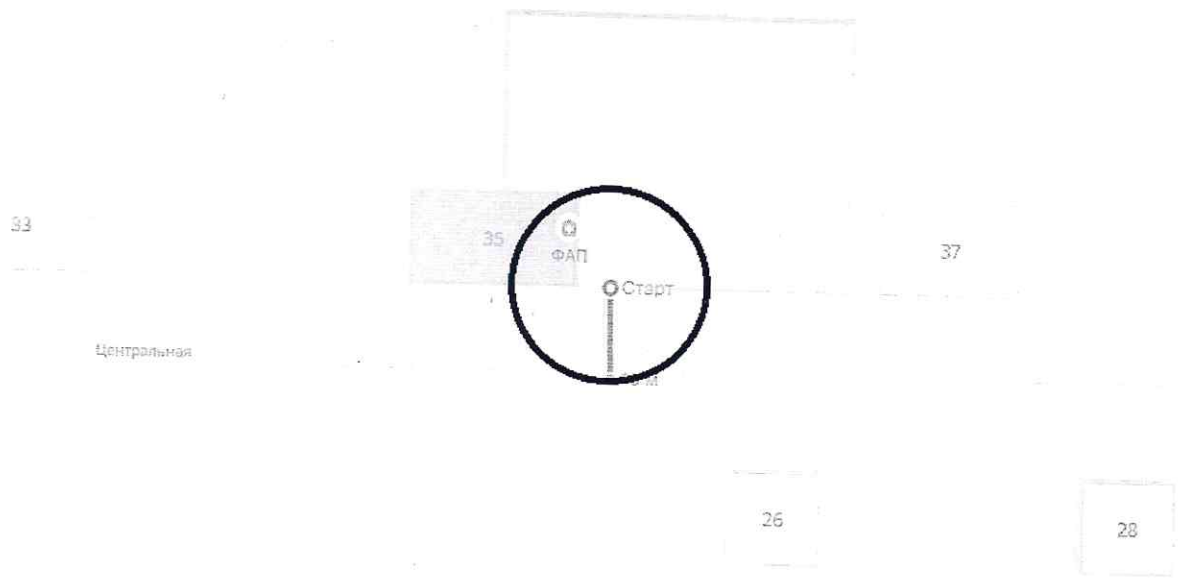
№ п/п	Наименование организации, объекта	Адрес места расположения	Номер схемы
1.	МБОУ «Покровская СОШ»	с. Покровка, ул. Центральная, 67	1
2.	МБДОУ «Детский сад «Покровский»	с. Покровка, ул. Центральная, 45	1
3.	БУЗОО «Омская ЦРБ» «Покровский ФАП»	с. Покровка, ул. Центральная, 45	1
4.	БУЗОО «Омская ЦРБ» «Никоновский ФАП»	с. Никоновка, ул. Центральная, д. 35	2
5.	БУЗОО «Омская ЦРБ» «Классинский ФАП»	д. Классино, ул. Центральная, д. 37В	3



Покровское сельское поселение Омского муниципального района схема № 1



Покровское сельское поселение Омского муниципального района схема № 2



Покровское сельское поселение Омского муниципального района схема № 3

41

39



35

Центральная

32

33

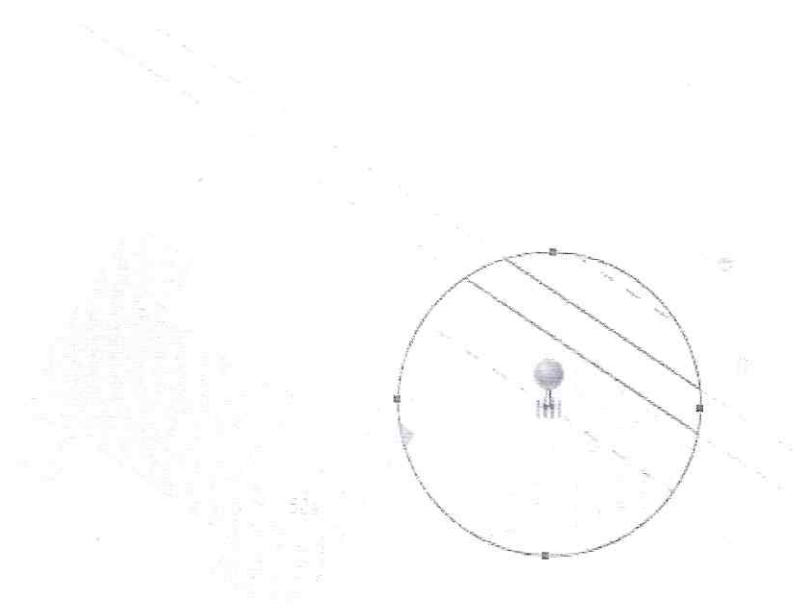
Приложение № 19  
к постановлению Администрации  
Омского муниципального района  
Омской области  
от 12 мая 2017 № П-17/ОМС-171

**Границы прилегающих к некоторым организациям  
и (или) объектам территорий, на которых не допускается  
розничная продажа алкогольной продукции  
(Пушкинское сельское поселение  
Омского муниципального района Омской области)**

№ п/п	Наименование организации, объекта	Адрес места расположения	Номер схемы
1.	МБДОУ «Пушкинский детский сад общеразвивающего вида»	с. Пушкино, ул. Ленина, 52А	1
2.	МБДОУ «Детский сад «Подгородный»	д. Подгородка, ул. Зеленая, 3А	2
3.	МБОУ «Пушкинская средняя общеобразовательная школа»	с. Пушкино, ул. 40 лет Победы, 27	3
4.	МБОУ «Подгородная НОШ»	д. Подгородка, ул. Центральная, 16А	4
5.	Спорткомплекс «Пушкинский»	с. Пушкино, ул. 40 лет Победы, 28	5
6.	БУЗОО «Омская ЦРБ» «Подгородский ФАП»	д. Подгородка, ул. Зеленая, 3А	2
7.	БУЗОО «Омская ЦРБ» «Пушкинская врачебная амбулатория»	с. Пушкино, ул. Ленина, д.56Б	6

Пушкинское сельское поселение Омского муниципального района схема № 1

Иркутская

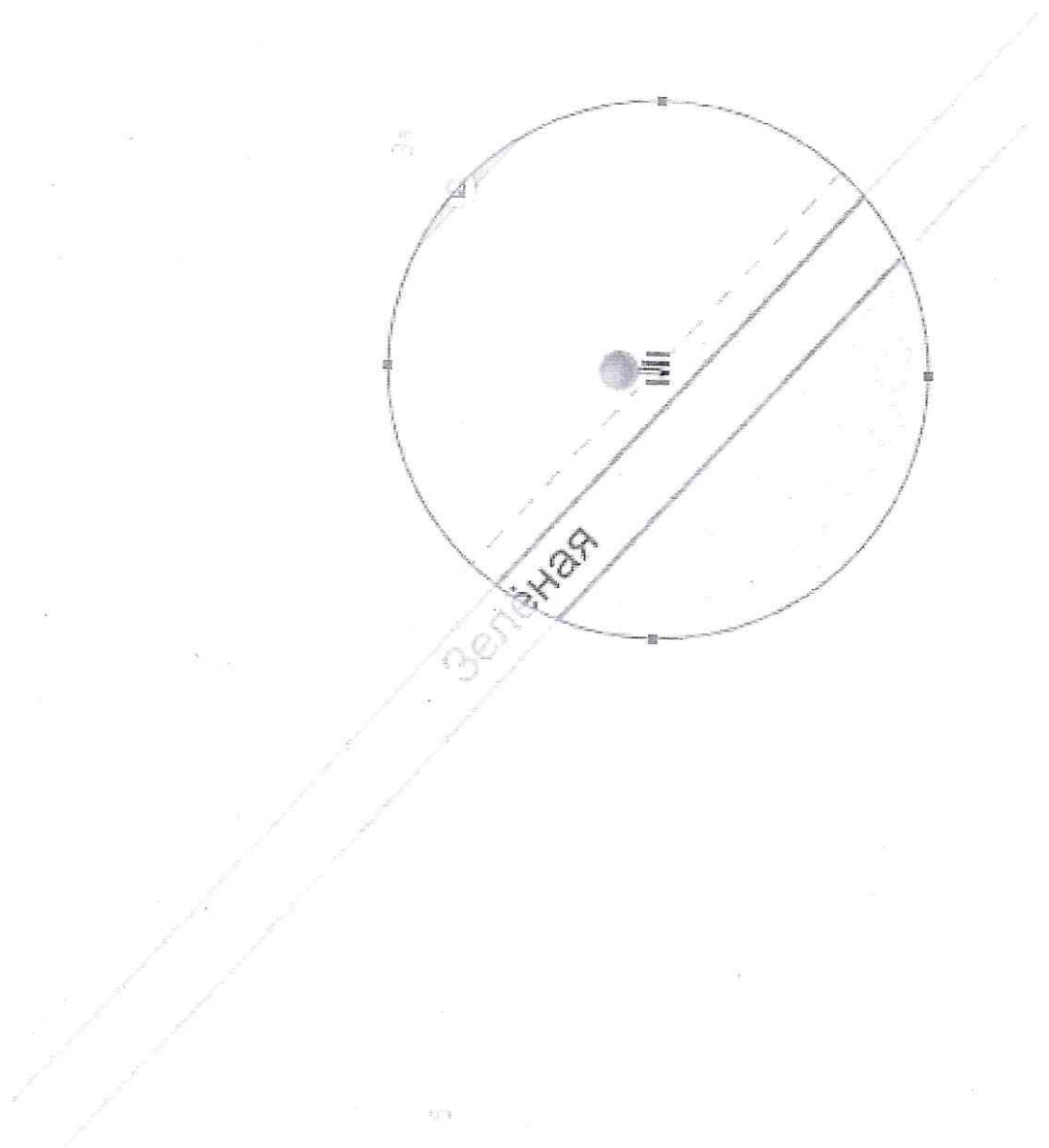


10

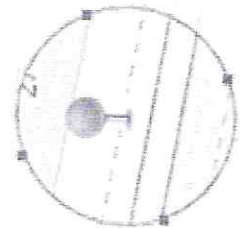
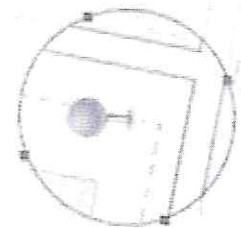

12

14

Пушкинское сельское поселение Омского муниципального района схема № 2



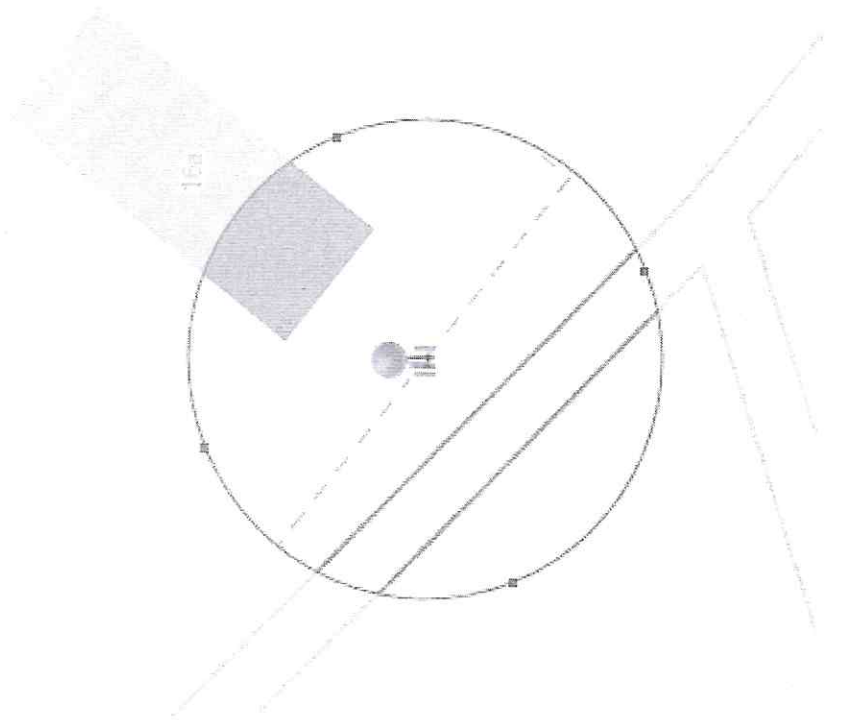
Пушкинское сельское поселение Омского муниципального района схема № 3



40 лет Победы



Пушкинское сельское поселение Омского муниципального района схема № 4

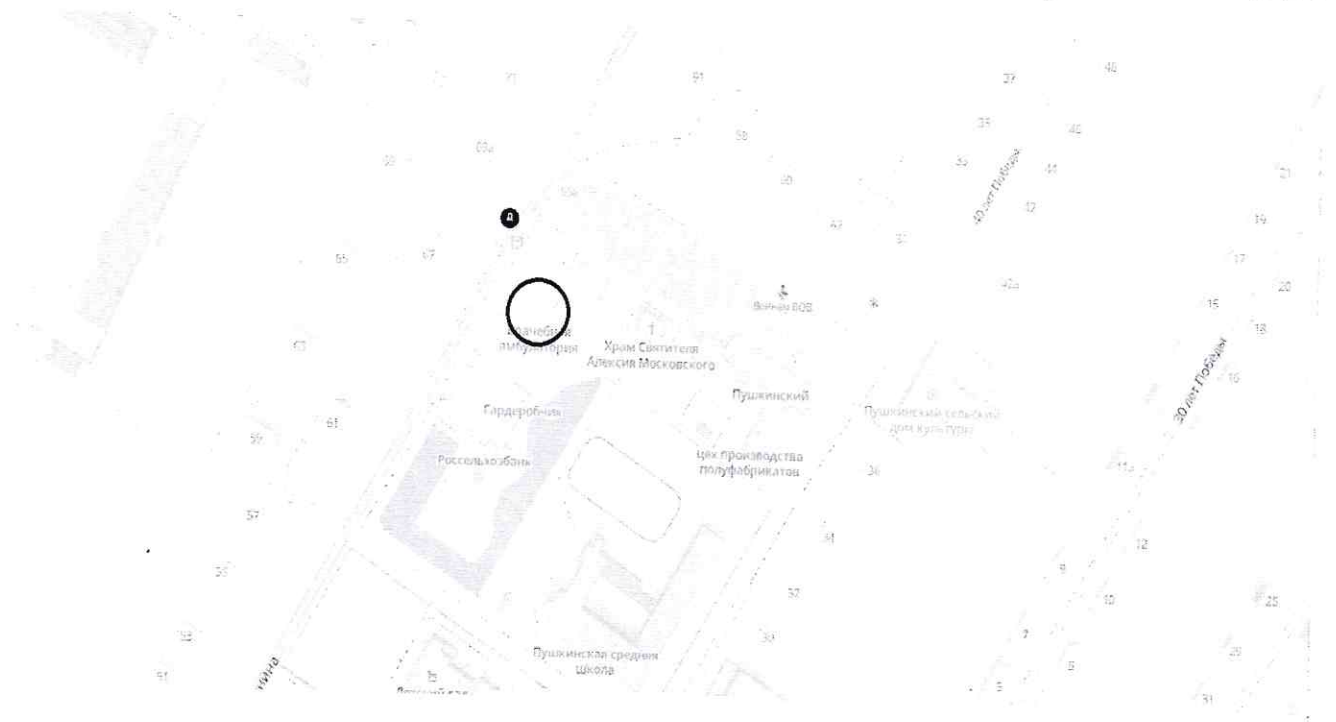


111

Пушкинское сельское поселение Омского муниципального района схема № 5



Пушкинское сельское поселение Омского муниципального района схема № 6

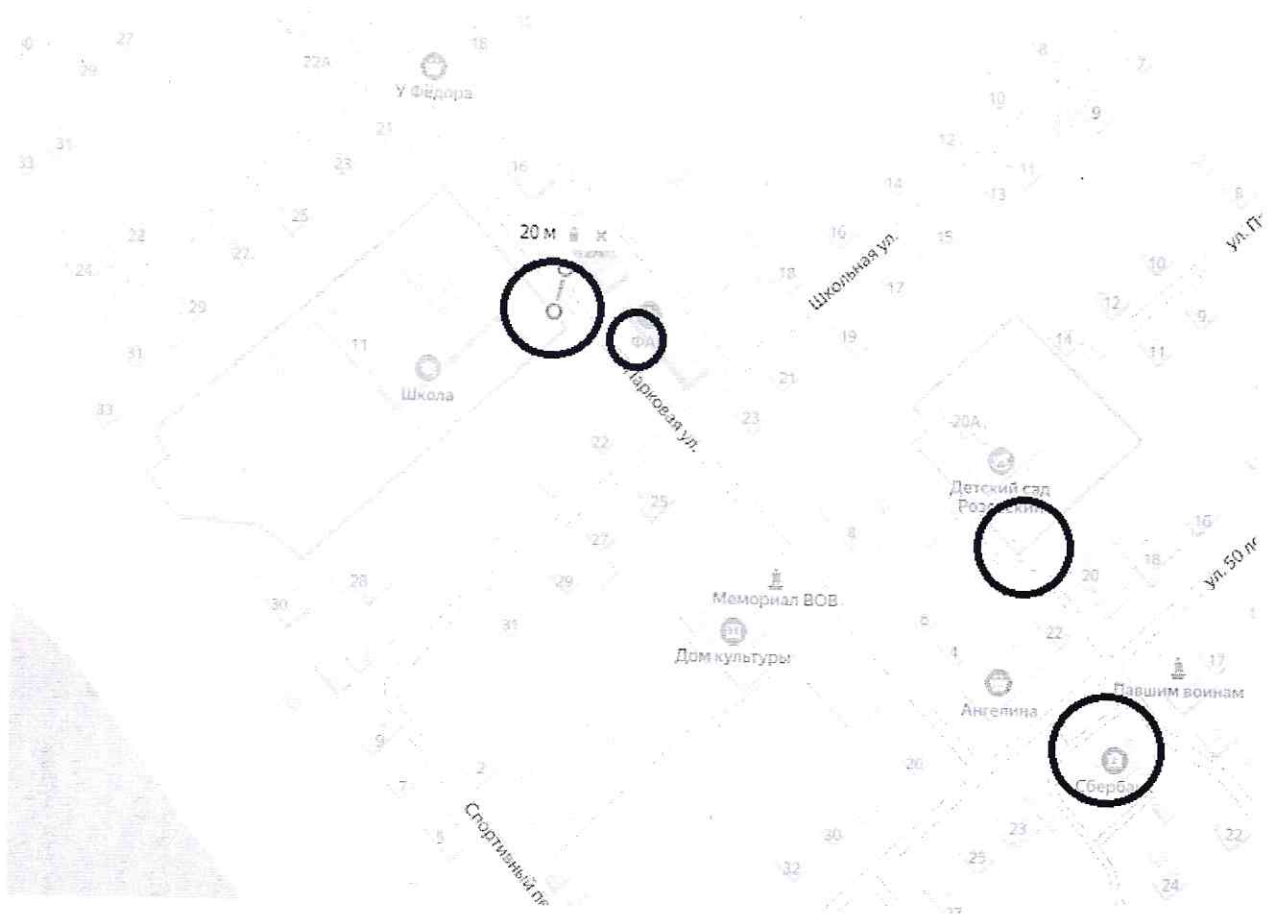


Приложение № 20  
к постановлению Администрации  
Омского муниципального района  
Омской области  
от 12 мая 2017 № П-17/ОМС-171

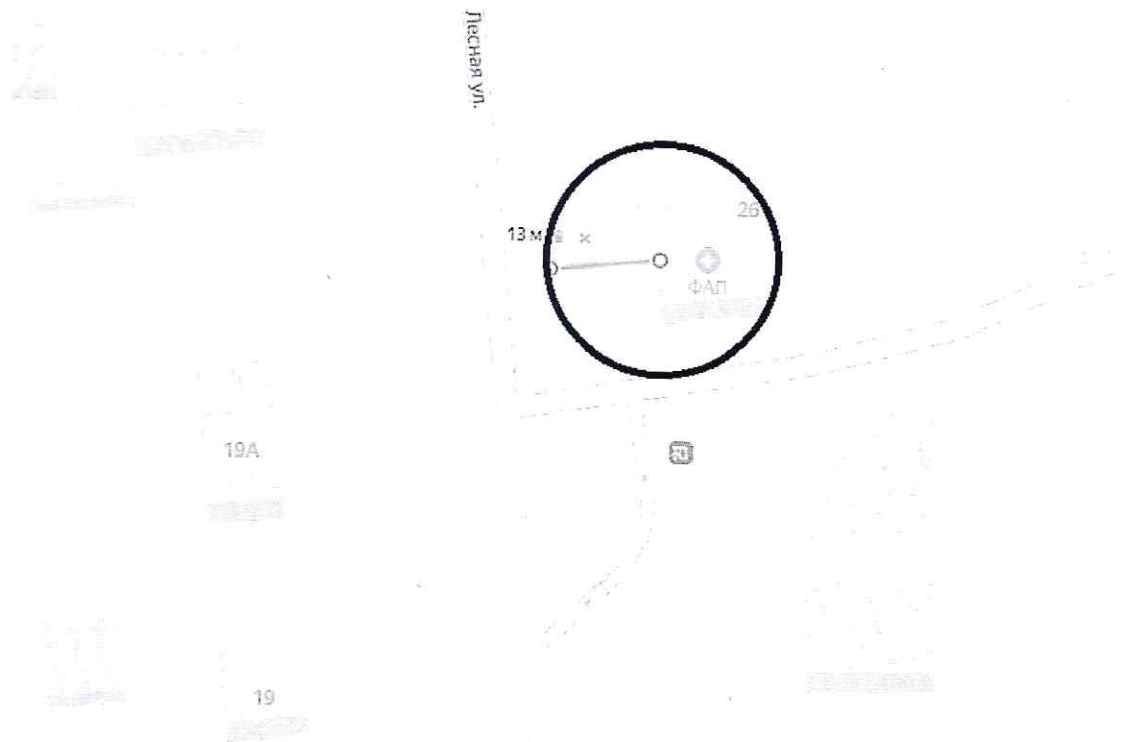
**Границы прилегающих к некоторым организациям  
и (или) объектам территорий, на которых не допускается  
розничная продажа алкогольной продукции  
(Розовское сельское поселение  
Омского муниципального района Омской области)**

№ п/п	Наименование организации, объекта	Адрес места расположения	Номер схемы
1.	МБОУ «Розовская СОШ»	с. Розовка, ул. Парковая, 11	1
2.	МБДОУ «Детский сад «Розовский»	с. Розовка, ул. 50 лет Октября, 20А	1
3.	БУЗОО «Омская ЦРБ» «Розовская врачебная амбулатория»	с. Розовка, ул. С.Лазо, 5Е	3
4.	Розовский отдел МКУ «Центр по работе с детьми, и молодежью»	с. Розовка, ул. 50 лет Октября, 21	1
5.	БУЗОО «Омская ЦРБ» «Нивский ФАП»	д. Нива, ул. Лесная, 32	2

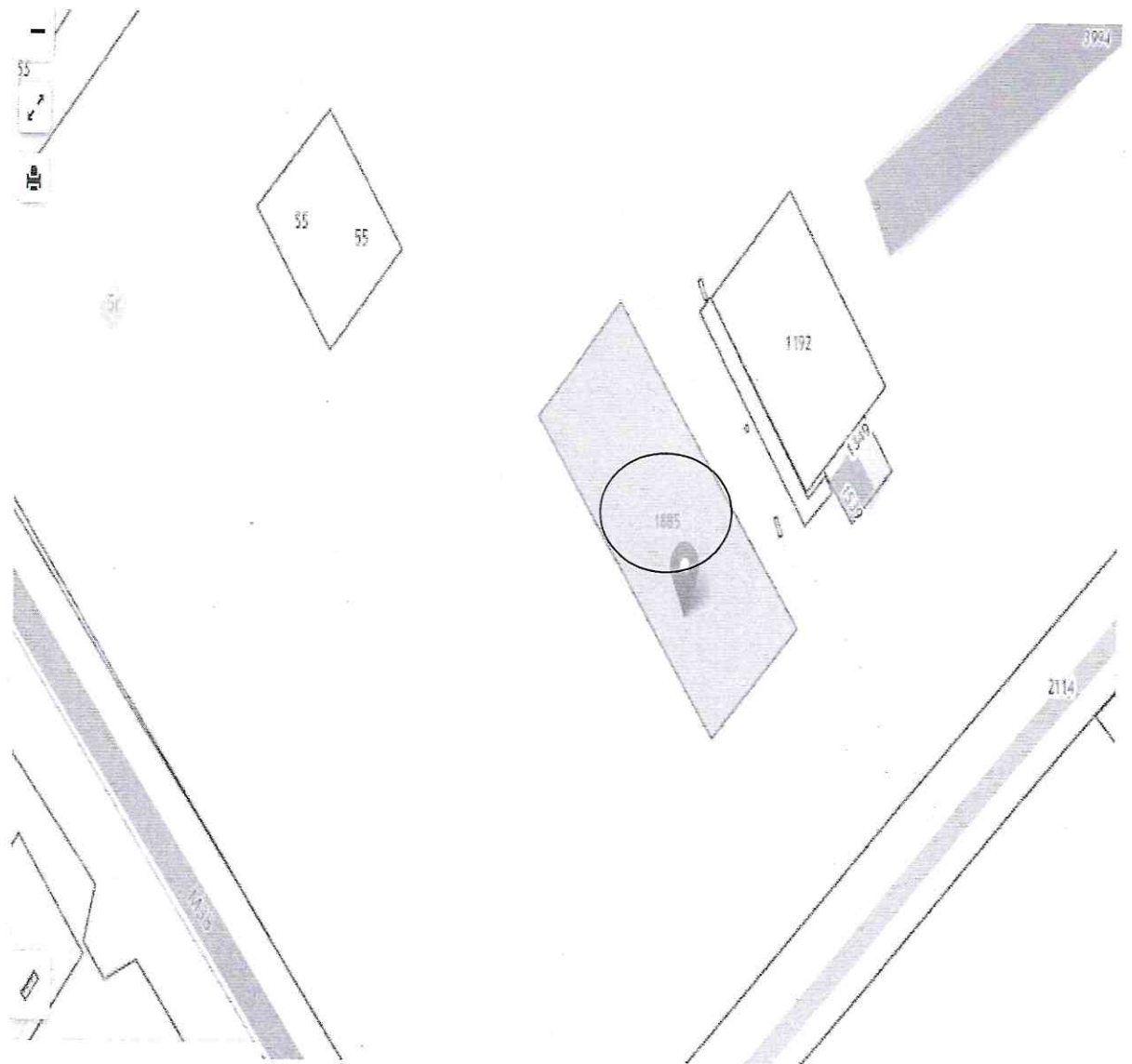
Розовское сельское поселение Омского муниципального района схема № 1



Розовское сельское поселение Омского муниципального района схема № 2



Розовское сельское поселение Омского муниципального района схема № 3



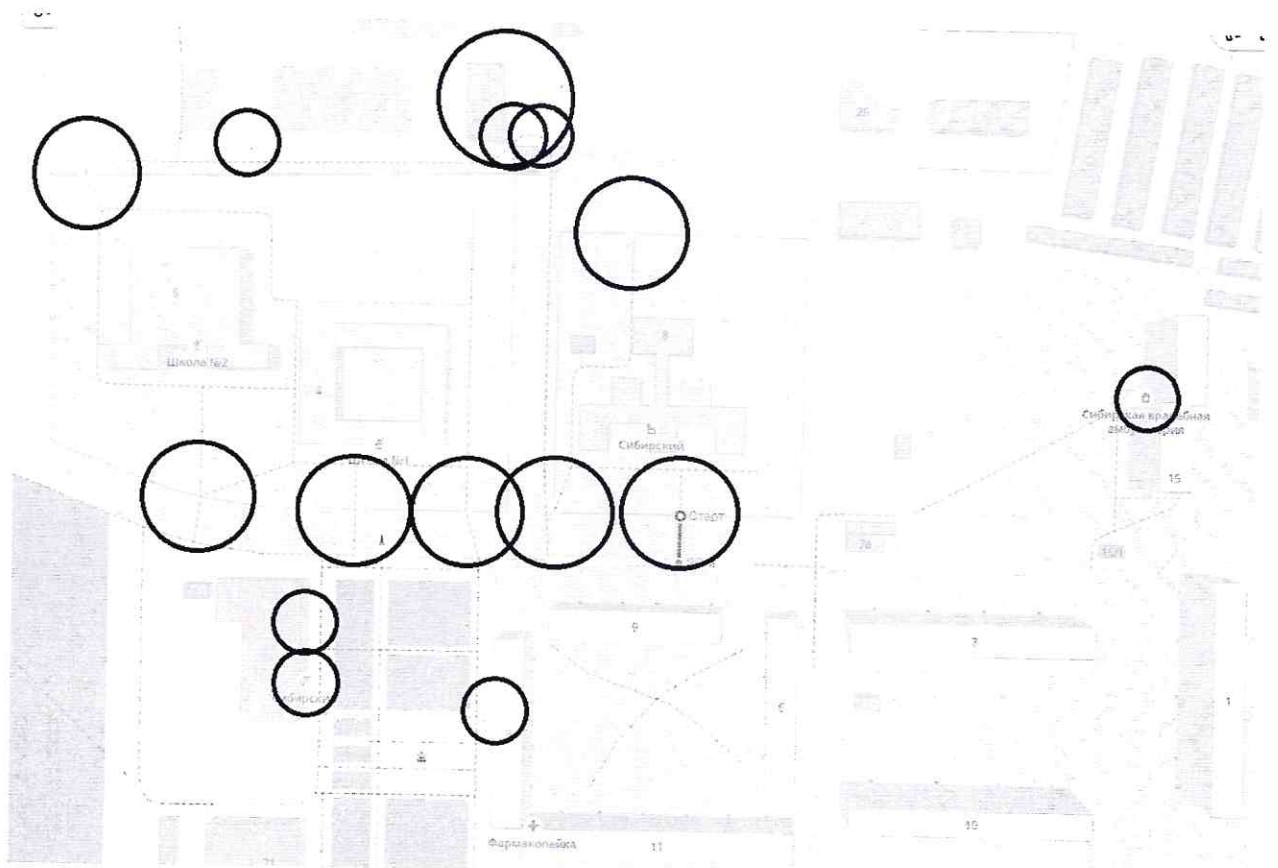
Приложение № 21  
к постановлению Администрации  
Омского муниципального района  
Омской области  
от 12 мая 2017 № П-17/ОМС-171

**Границы прилегающих к некоторым организациям  
и (или) объектам территорий, на которых не допускается  
розничная продажа алкогольной продукции  
(Ростовкинское сельское поселение  
Омского муниципального района Омской области)**

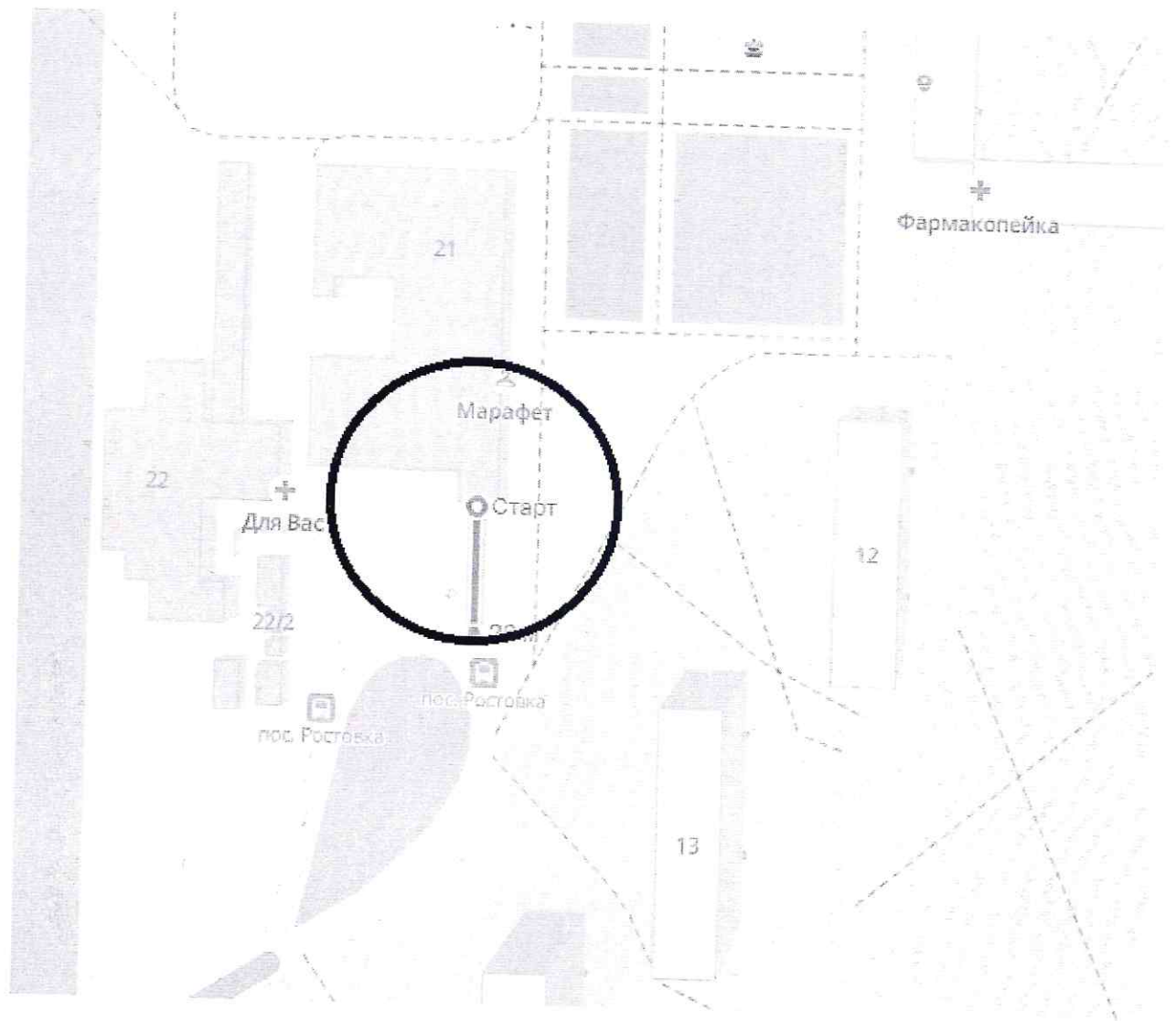
№ п/п	Наименование организации, объекта	Адрес места расположения	Номер схемы
1	МБОУ «Сибирская СОШ № 1»	п. Ростовка, 4	1
2	МБОУ «Сибирская СОШ № 2»	п. Ростовка, 5	1
3	МБДОУ «Детский сад «Сибирский»	п. Ростовка, 8	1
4	МБОУ ДОД «Сибирская детская школа искусств»	п. Ростовка, 21	2
5	МБОУ ДОД ЦТДиЮ «Ровесник»	п. Ростовка, 27	1
6	БУЗОО «Омская ЦРБ» «Сибирской амбулатории»	п. Ростовка, 3	1
7	БУЗОО «Омская ЦРБ» «Сибирской амбулатории» дневной стационар»	п. Ростовка, 15	1
8	МКУ «СК Сибирский»	п. Ростовка, 2	1
9	МКУ «СК Сибирский» стадион	п. Ростовка, 27	1



Ростовкинское сельское поселение Омского муниципального района  
схема № 1



Ростовкинское сельское поселение Омского муниципального района  
схема № 2

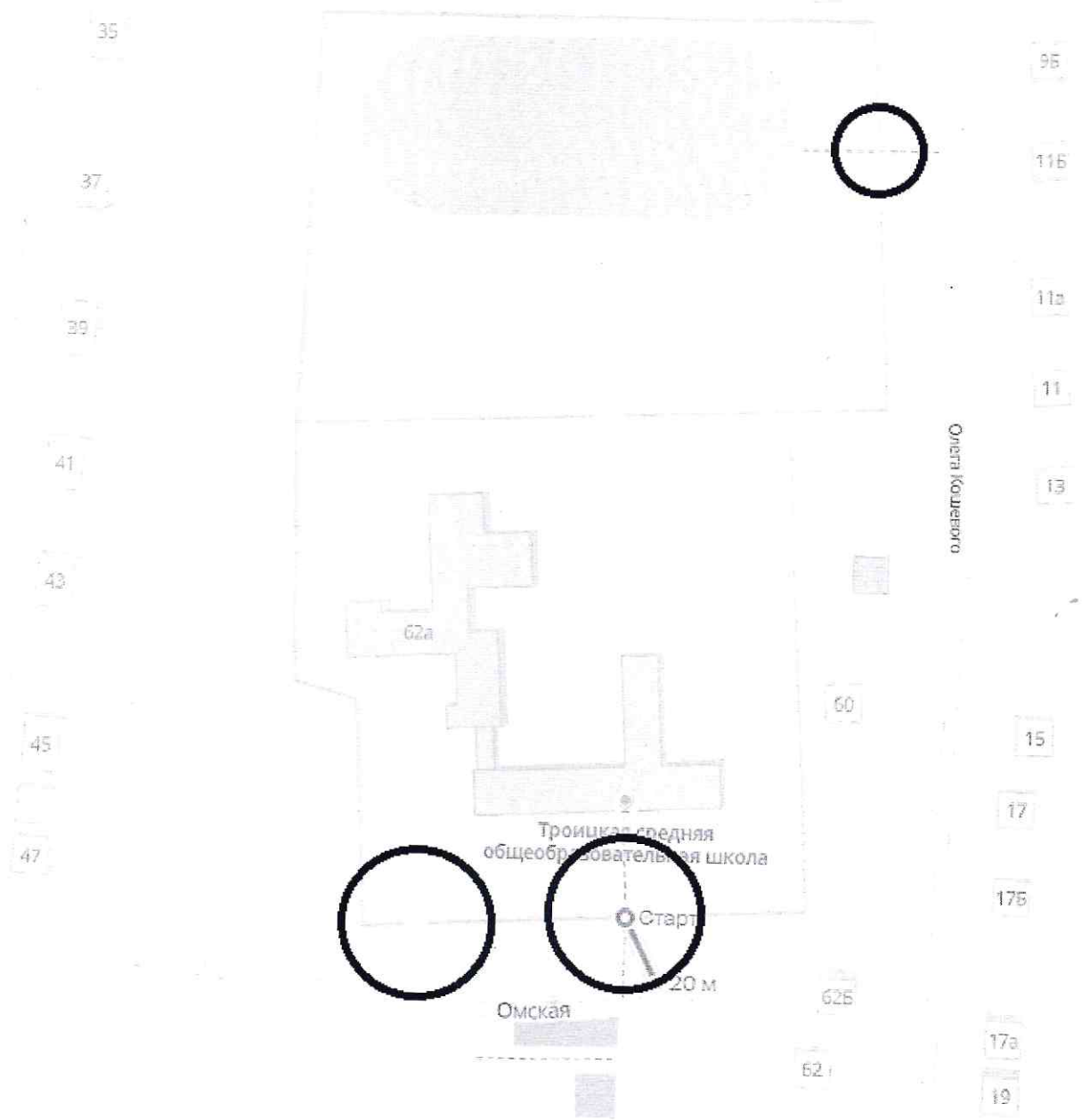


Приложение № 22  
к постановлению Администрации  
Омского муниципального района  
Омской области  
от 12 мая 2017 № П-17/ОМС-171

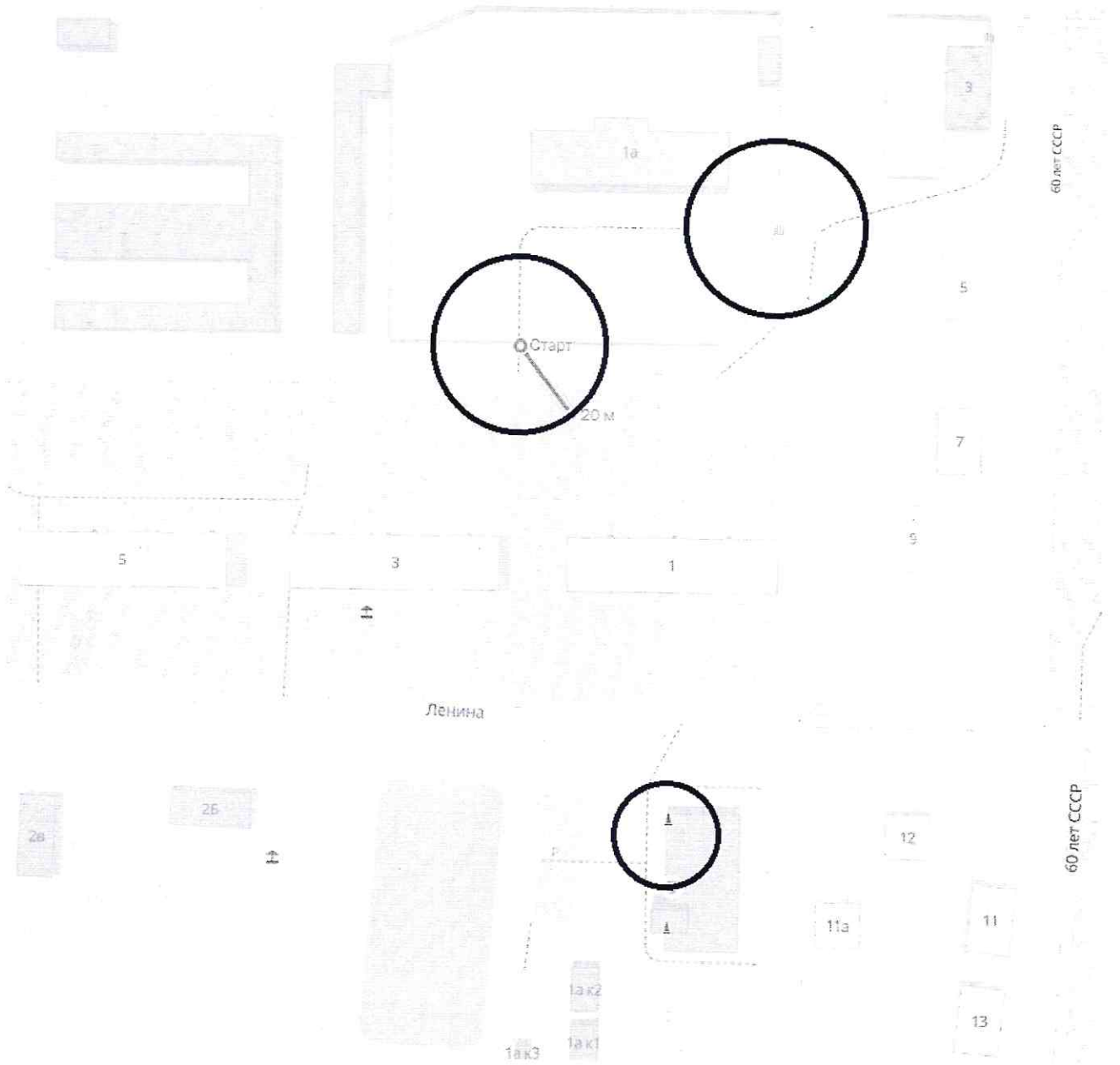
**Границы прилегающих к некоторым организациям  
и (или) объектам территорий, на которых не допускается  
розничная продажа алкогольной продукции  
(Троицкое сельское поселение  
Омского муниципального района Омской области)**

№ п/п	Наименование организации Объекта	Адрес места расположения	Номер схемы
1	МБОУ «Троицкая СОШ»	с. Троицкое, ул. Олега Кошевого, 62А	1
2	МБОУ «Детский сад «Троицкий»	с. Троицкое, ул. Ленина, 1А	2
3	МБОУ «Верхнекарбушская ООШ»	д. Верхний Карбуш, ул. Школьная, 4	3
4	Стадион	с. Троицкое, ул. Олега Кошевого, 62А	1
5	БУЗОО «Омская ЦРБ» «Троицкая врачебная амбулатория»	с. Троицкое, ул. Целительная, 6	5
6	БУЗОО «Омская ЦРБ» «Верхне- Карбушевский ФАП»	д. Верхний Карбуш, ул. Школьная, 24	3
7	МБОУ Детский сад «Лесная сказка»	с. Троицкое, ул. Тенистая, 8А	4

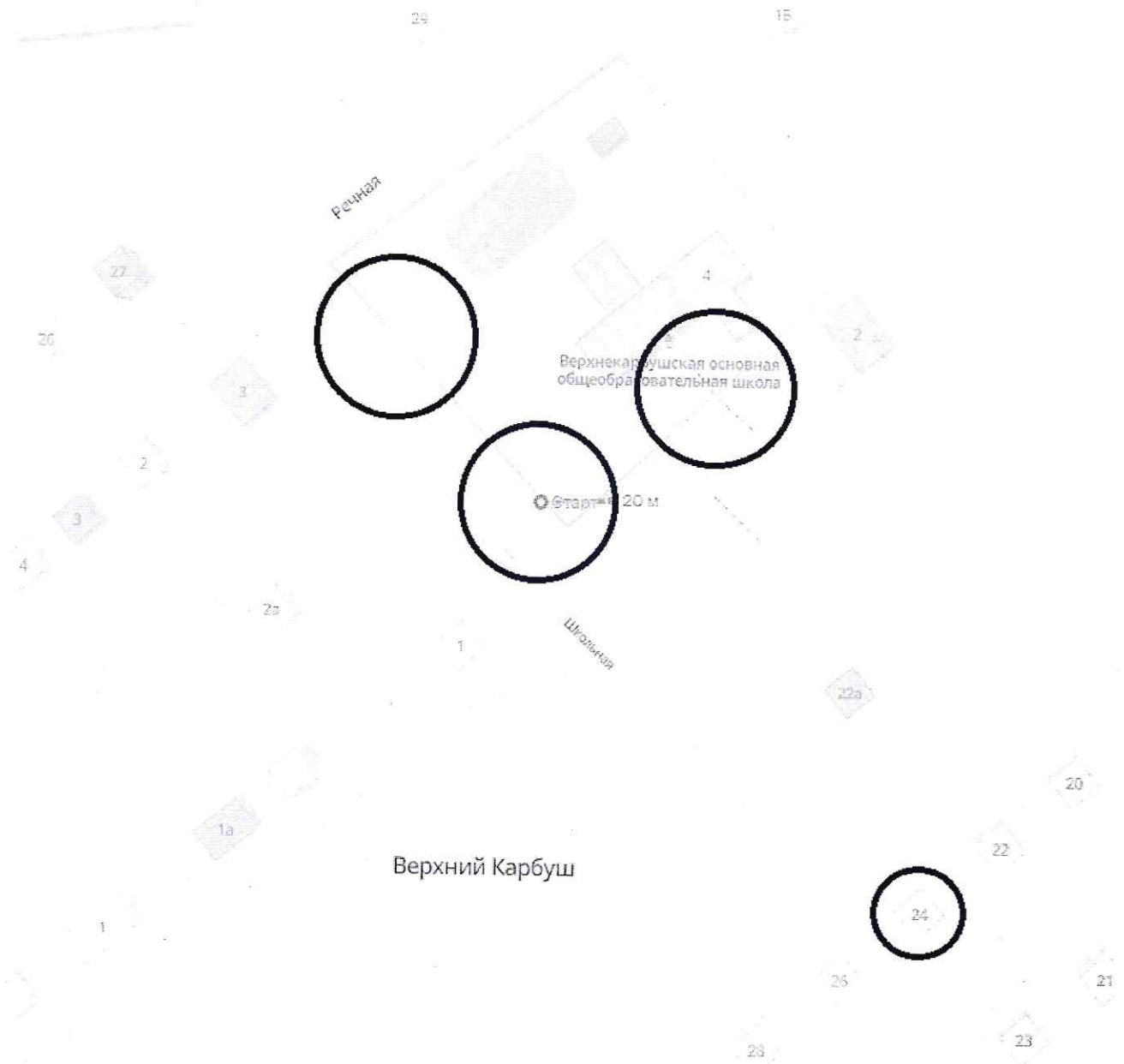
Троицкое сельское поселение Омского муниципального района схема № 1



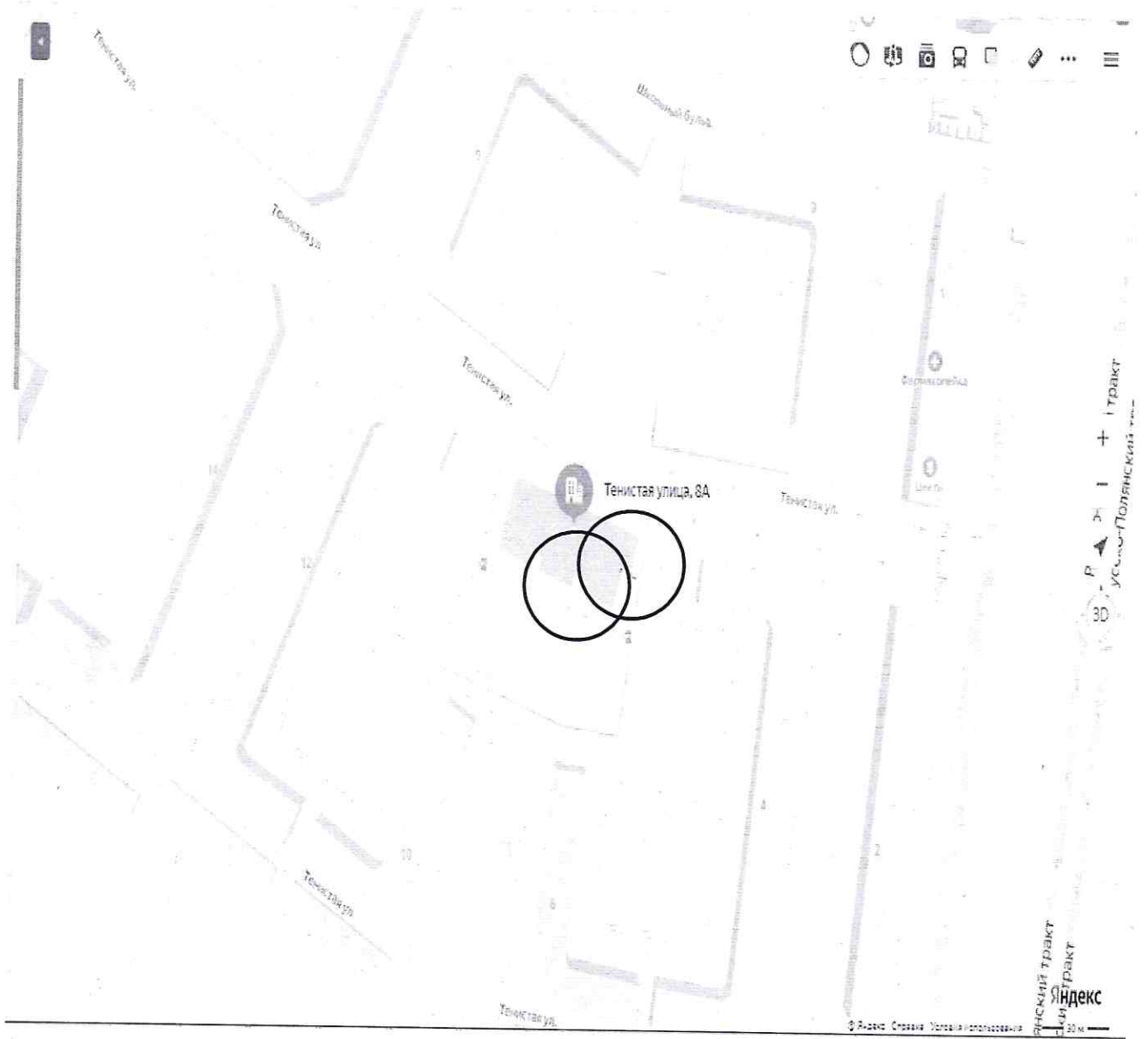
Троицкое сельское поселение Омского муниципального района схема № 2



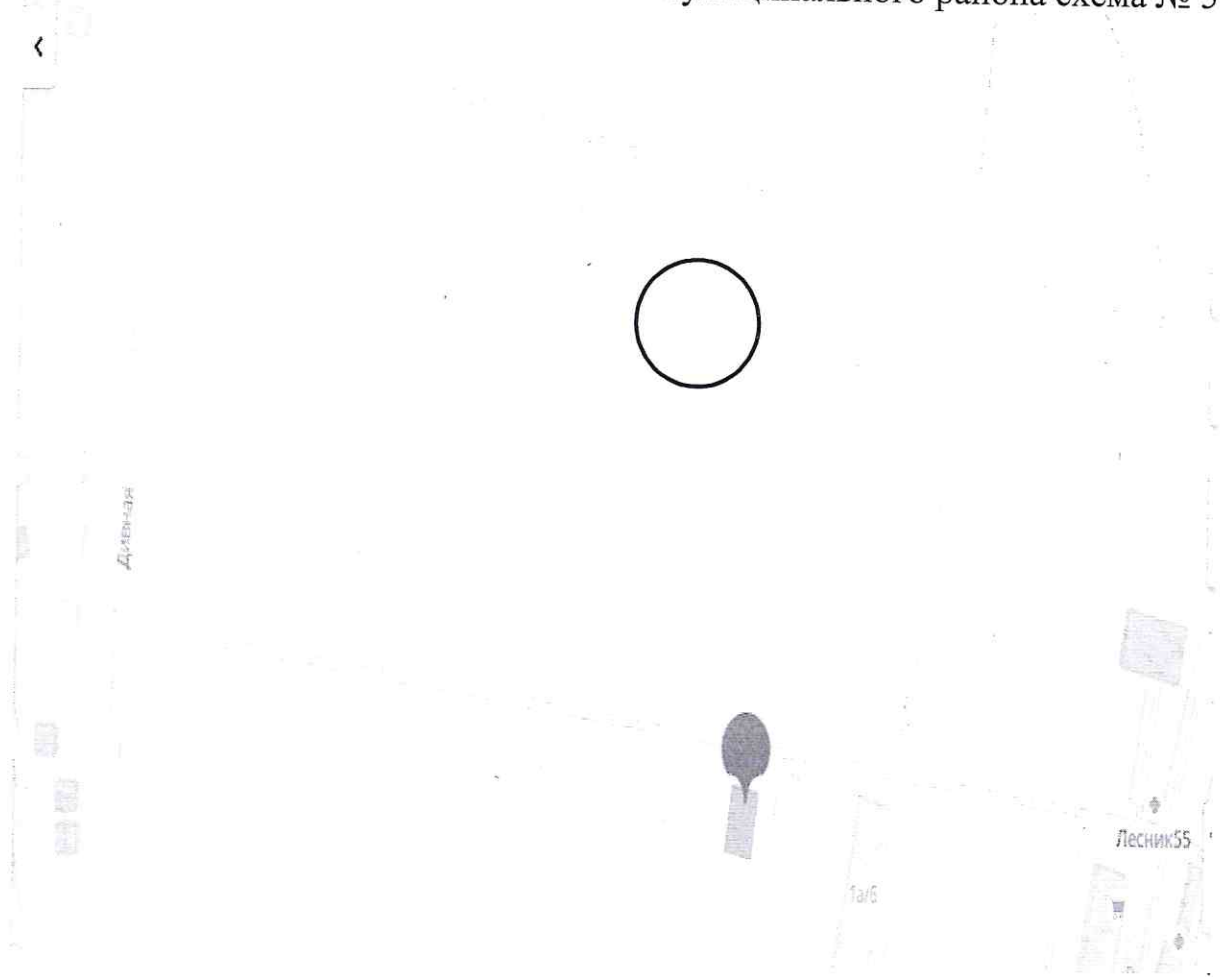
Троицкое сельское поселение Омского муниципального района схема № 3



Троицкое сельское поселение Омского муниципального района схема № 4



Троицкое сельское поселение Омского муниципального района схема № 5



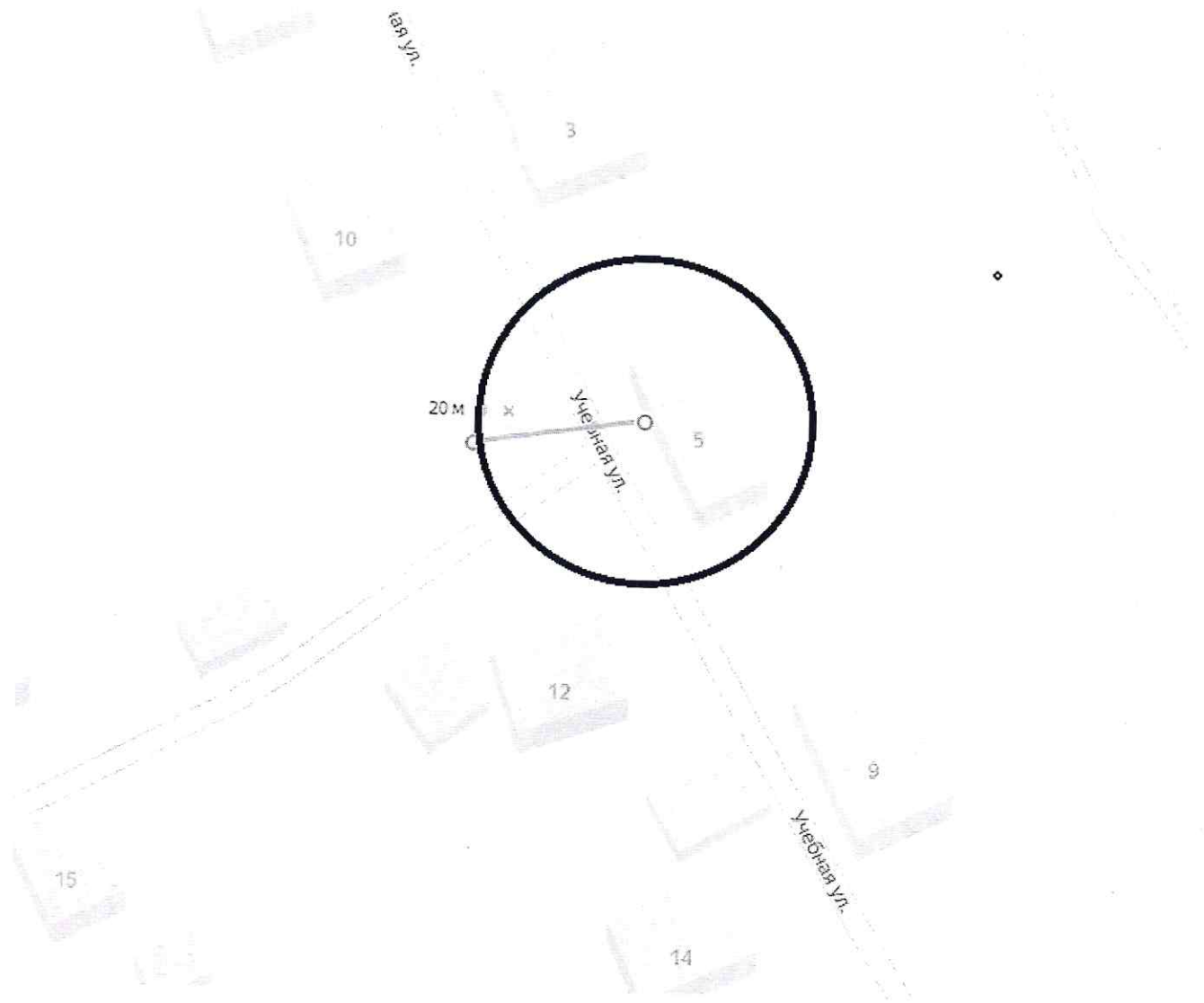


Приложение № 23  
к постановлению Администрации  
Омского муниципального района  
Омской области  
от 12 мая 2017 № П-17/ОМС-171

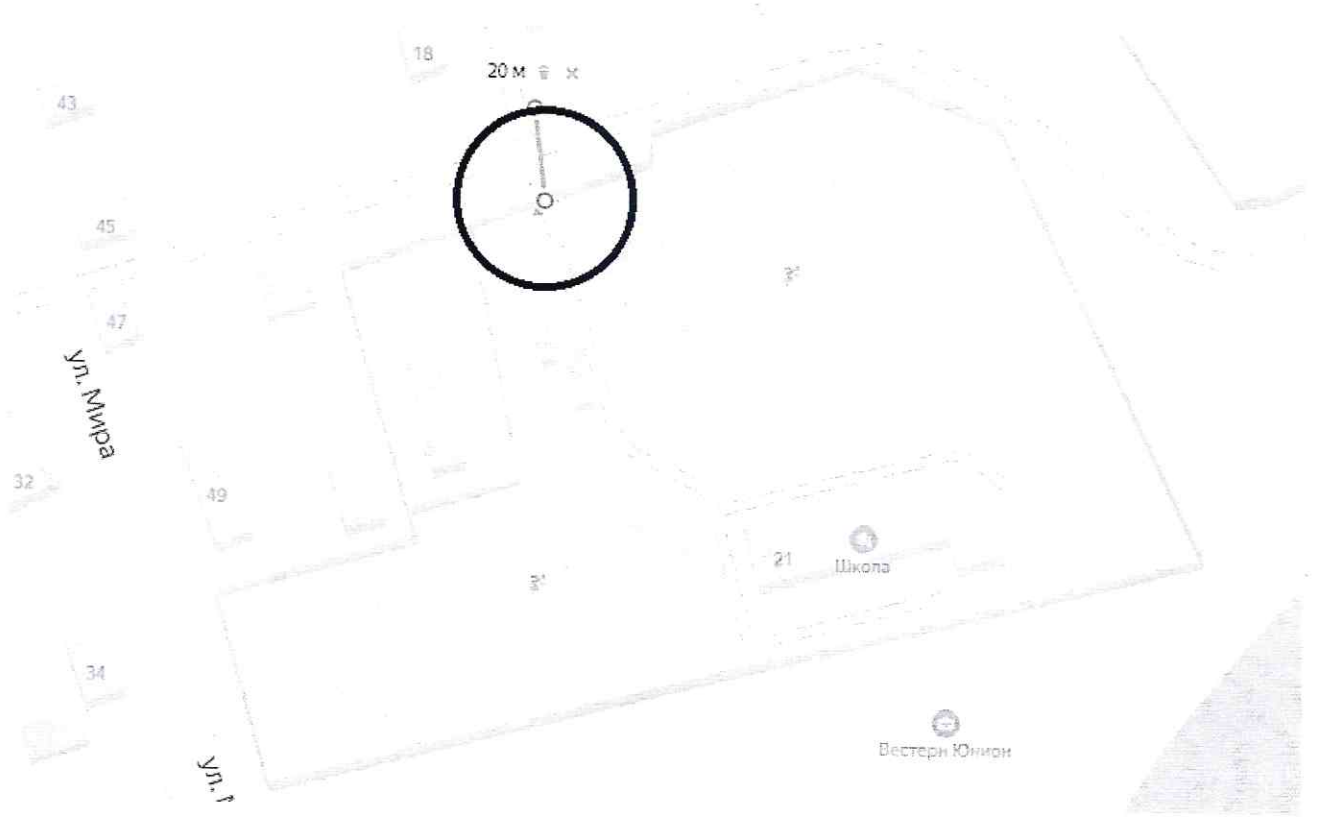
**Границы прилегающих к некоторым организациям  
и (или) объектам территорий, на которых не допускается  
розничная продажа алкогольной продукции  
(Усть-Заостровское сельское поселение  
Омского муниципального района Омской области)**

№ п/п	Наименование организации, объекта	Адрес места расположения	Номер схемы
1.	БПОУ «Усть-Заостровский сельскохозяйственный техникум»	с. Усть-Заостровка, ул. Учебная, 5	1
2.	МБОУ «Усть-Заостровская СОШ»	с. Усть-Заостровка, ул. Степная, 21	2
3.	МБДОУ «Детский сад «Усть- Заостровский»	с. Усть-Заостровка, ул. Мира, 51В	3
4.	БУЗОО «Омская ЦРБ» «Усть- Заостровский ФАП»	с. Усть-Заостровка, ул. Заозёрная, 4	3
5.	БУЗОО «Омская ЦРБ» «Сад Комиссаров «ФАП»	п. им. Комиссарова, ул. Музейная, д. 1А	4

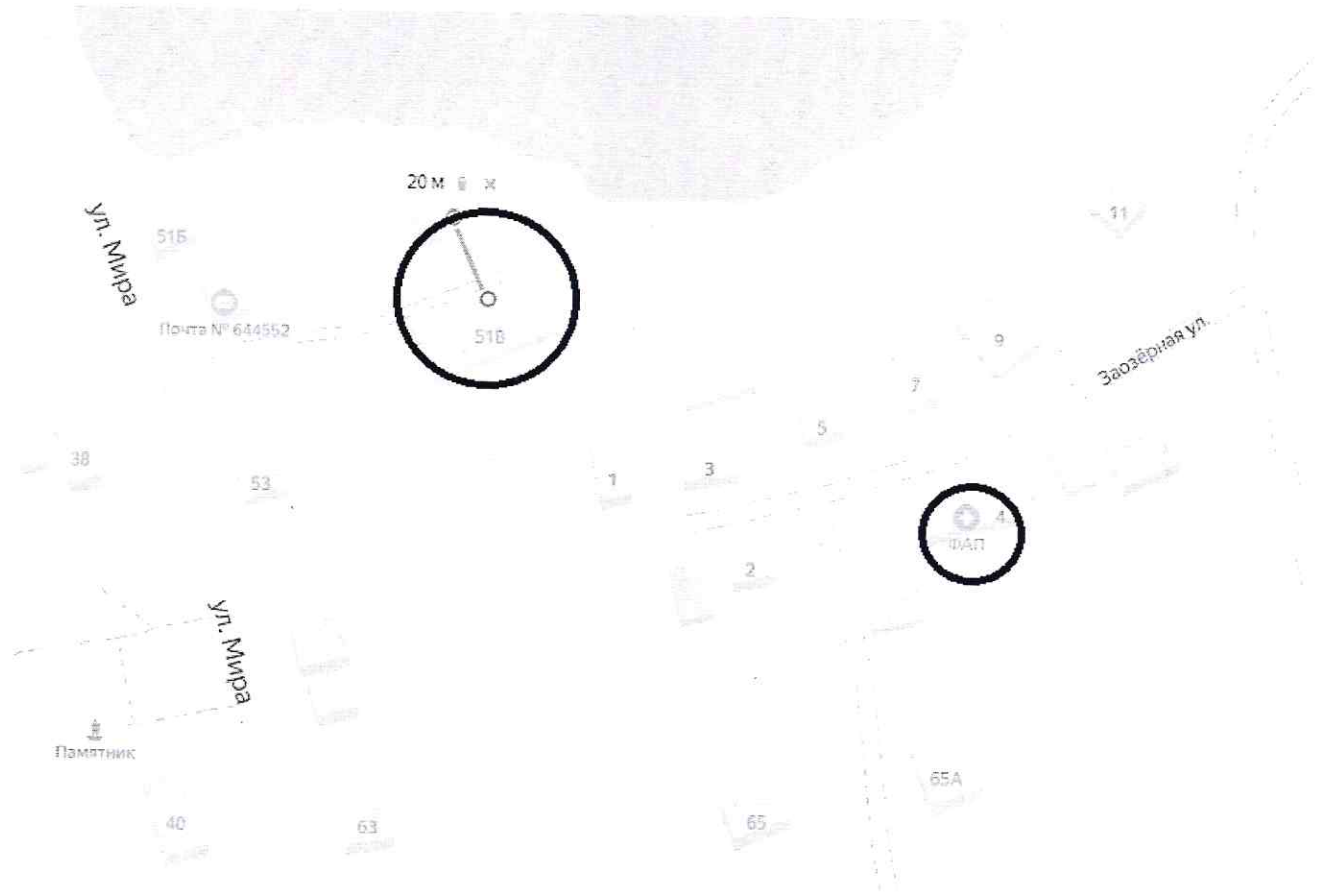
Усть-Заостровское сельское поселение Омского муниципального района схема № 1




Усть-Заостровское сельское поселение Омского муниципального района схема № 2



Усть-Заостровское сельское поселение Омского муниципального района схема № 3



Усть-Заостровское сельское поселение Омского муниципального района схема № 4

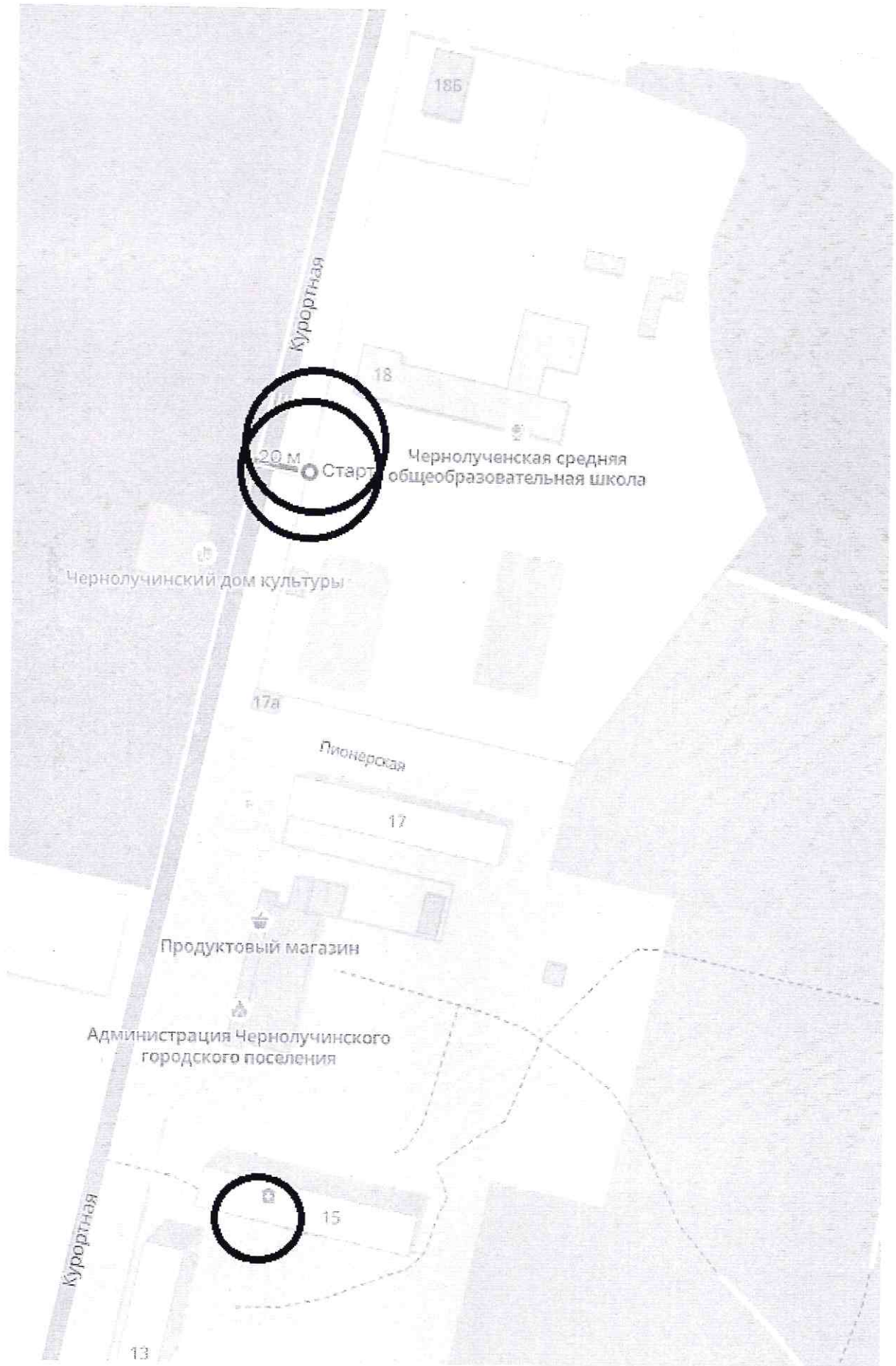


Приложение № 24  
к постановлению Администрации  
Омского муниципального района  
Омской области  
от 12 мая 2017 № П-17/ОМС-171

**Границы прилегающих к некоторым организациям  
и (или) объектам территорий, на которых не допускается  
розничная продажа алкогольной продукции  
(Чернолучинское городское поселение  
Омского муниципального района Омской области)**

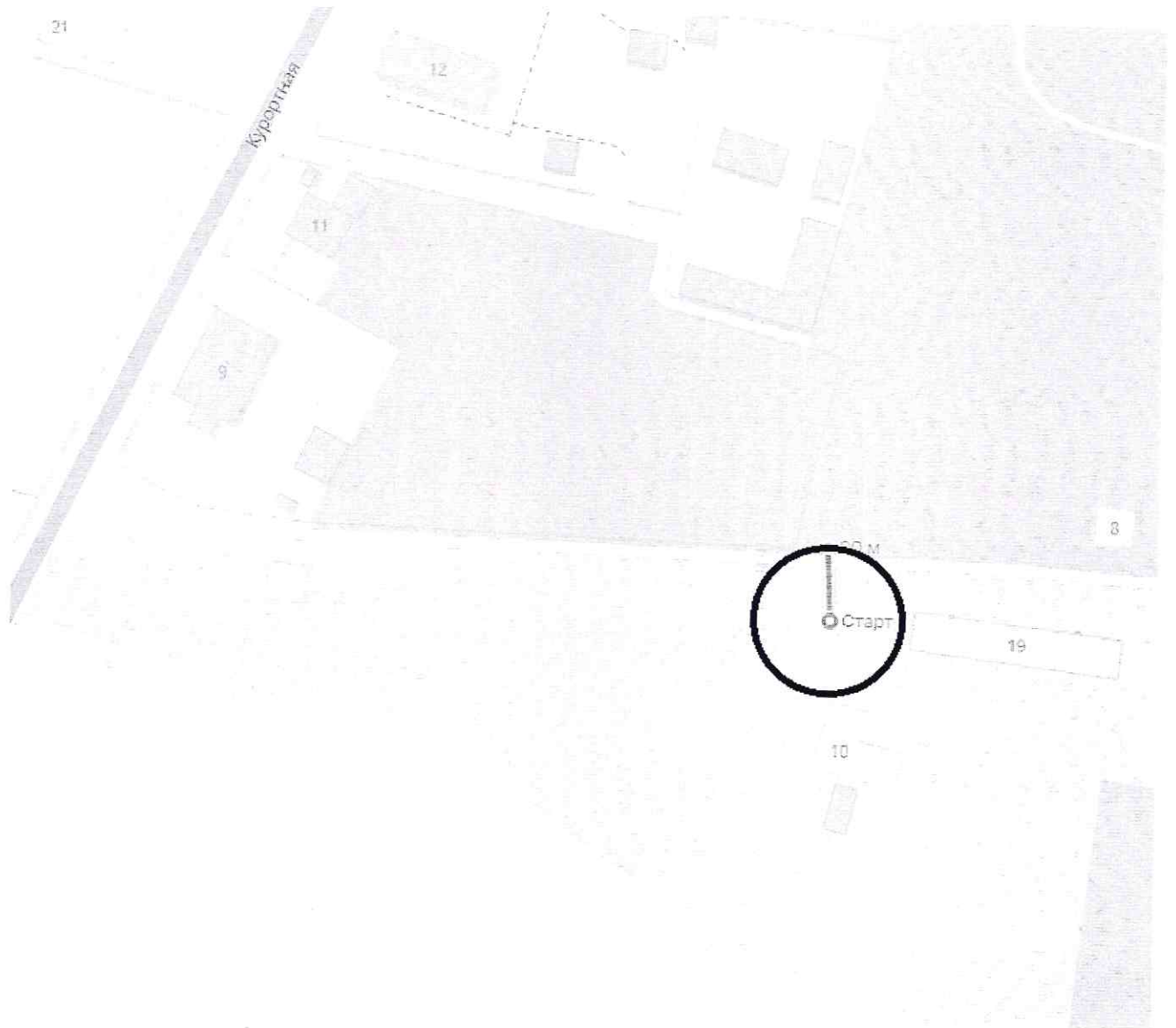
№ п/п	Наименование организации, объекта	Адрес места расположения	Номер схемы
1	МБОУ «Чернолучинская СОШ»	д.п. Чернолучинский, ул. Пионерская, 18	1
2	МДОУ Детский сад «Чернолучье»	д.п. Чернолучинский, ул. Иртышский д/о, 10	2
3	БУЗОО «Омская ЦРБ» «Чернолучинский ФАП»	д.п. Чернолучинский, ул. Пионерская, д. 15	1

Чернолучинское городское поселение Омского муниципального района схема № 1





Чернолучинское городское поселение Омского муниципального района схема № 2



».